



**ZEUGMA GAYRİMENKUL
DEĞERLEME ve DANIŞMANLIK A.Ş.**

**ASCE İNŞAAT TAAHHÜT SANAYİ VE
TİCARET A.Ş.**

İli	Gaziantep	
İlçesi	Oğuzeli	
Mahallesi	Gürsu	
Ada	Parsel	Nitelik
774	26	Bahçe
872	4	Zeytinlik
927	260	Tarla
930	20	Zeytinlik

İÇİNDEKİLER

1.	BAĞIMSIZLIK ve UYGUNLUK BEYANI	5
2.	RAPOR BİLGİLERİ	7
a.	Raporun Tarihi	7
b.	Raporun Numarası	7
c.	Raporu Hazırlayanların Ad Ve Soyadları.....	7
ç.	Sorumlu Değerleme Uzmanının Adı Soyadı	7
d.	Değerleme Tarihi	7
e.	Dayanak Sözleşmenin Tarih Ve Numarası.....	7
f.	Raporun, Tebliğin 1 İnci Maddesinin İkinci Fıkrası Kapsamında Hazırlanıp Hazırlanmadığına İlişkin Açıklama	7
g.	Değerleme Konusu Gayrimenkulün Aynı Kuruluş Tarafından Daha Önceki Tarihlerde De Değerlemesi Yapılmışsa, Son Üç Değerlemeye İlişkin Bilgiler	7
3.	KURULUŞ VE MÜŞTERİYİ TANITICI BİLGİLER.....	8
a.	Kuruluşun Unvanı Ve Adresi	8
b.	Müşteriyi Tanıtıcı Bilgiler Ve Adresi	9
c.	Müşteri Taleplerinin Kapsamı Ve Varsa Getirilen Sınırlamalar	9
ç.	İşin Kapsamı	9
4.	GAYRİMENKULÜN YASAL DURUMUNA İLİŞKİN BİLGİLER	10
a.	Gayrimenkulün Yeri, Konumu, Tanımı, Tapu Kayıtları, Plan, Proje, Ruhsat, Şema Vb. Dokümanları Hakkında Bilgiler	10
1.	Gayrimenkulün Yeri, Konumu, Tanımı	10
2.	Tapu Kayıtları.....	11
3.	Plan, proje, ruhsat, şema vb. dokümanları	11
b.	Gayrimenkul İle İlgili Herhangi Bir Takyidat Veya Devredilmesine İlişkin Herhangi Bir Sınırlama Olup Olmadığı Hakkında Bilgi	11
c.	Gayrimenkul İle İlgili Varsa, Son Üç Yıllık Dönemde Gerçekleşen Alım Satım İşlemlerine Ve Gayrimenkulün Hukuki Durumunda Meydana Gelen Değişikliklere (İmar Planında Meydana Gelen Değişiklikler, Kamulaştırma İşlemleri Vb.) İlişkin Bilgi	13
ç.	Gayrimenkulün Ve Bulunduğu Bölgenin İmar Durumuna İlişkin Bilgiler.....	13
d.	Gayrimenkul İçin Alınmış Durdurma Kararı, Yıkım Kararı, Riskli Yapı Tespiti Vb. Durumlara Dair Açıklamalar	13
e.	Gayrimenkule İlişkin Olarak Yapılmış Sözleşmelere (Gayrimenkul Satış Vaadi Sözleşmeleri, Kat Karşılığı İnşaat Sözleşmeleri Ve Hasılat Paylaşımı Sözleşmeler Vb.) İlişkin Bilgiler	13
f.	Gayrimenkuller Ve Gayrimenkul Projeleri İçin Alınmış Yapı Ruhsatlarına, Tadilat Ruhsatlarına, Yapı Kullanım İzinlerine İlişkin Bilgiler İle İlgili Mevzuat Uyarınca Alınması Gerekli Tüm İzinlerin Alınıp Alınmadığına Ve Yasal Gerekliliği Olan Belgelerin Tam Ve Doğru Olarak Mevcut Olup Olmadığı Hakkında Bilgi.....	14
g.	Değerlemesi Yapılan Projeler İle İlgili Olarak, 29/6/2001 Tarih Ve 4708 Sayılı Yapı Denetimi Hakkında Kanun Uyarınca Denetim Yapan Yapı Denetim Kuruluşu (Ticaret Unvanı, Adresi Vb.) Ve Değerlemesi Yapılan Gayrimenkul İle İlgili Olarak Gerçekleştirdiği Denetimler Hakkında Bilgi	14
	Değerleme konusu taşınmazlara ilişkin olarak yapılmış bir proje bulunmamaktadır....	14

2022/ASCE-018-Rev-1



ğ.	Eğer Belirli Bir Projeye İstinaden Değerleme Yapılıyorsa, Projeye İlişkin Detaylı Bilgi Ve Planların Ve Söz Konusu Değerin Tamamen Mevcut Projeye İlişkin Olduğuna Ve Farklı Bir Projenin Uygulanması Durumunda Bulunacak Değerin Farklı Olabileceğine İlişkin Açıklama	14
h.	Varsa, Gayrimenkulün Enerji Verimlilik Sertifikası Hakkında Bilgi	14
5.	GAYRİMENKULÜN FİZİKİ ÖZELLİKLERİ	15
a.	Gayrimenkulün Bulunduğu Bölgenin Analizi Ve Kullanılan Veriler	15
1.	Gaziantep İli Hakkında Genel Bilgiler	15
2.	Oğuzeli İlçesi Hakkında Genel Bilgiler	16
b.	Mevcut Ekonomik Koşulların, Gayrimenkul Piyasasının Analizi, Mevcut Trendler Ve Dayanak Veriler İle Bunların Gayrimenkulün Değerine Etkileri	17
1.	Konut Satış İstatistikleri, Eylül 2022	17
2.	Ciro Endeksleri, Ağustos 2022	21
3.	İnşaat Maliyet Endeksi, Ağustos 2022	23
4.	Yapı İzin İstatistikleri, II. Çeyrek: Nisan - Haziran, 2022	26
c.	Değerleme İşlemini Olumsuz Yönde Etkileyen Veya Sınırlayan Faktörler	29
ç.	Gayrimenkulün Fiziki, Yapısal, Teknik Ve İnşaat Özellikleri	30
d.	Varsa, Mevcut Yapıyla Veya İnşaatı Devam Eden Projeye İlgili Tespit Edilen Ruhsata Aykırı Durumlara İlişkin Bilgiler	30
e.	Ruhsat Alınmış Yapılarda Yapılan Değişikliklerin 3194 Sayılı İmar Kanunu'nun 21 İnci Maddesi Kapsamında Yeniden Ruhsat Alınmasını Gerektirir Değişiklikler Olup Olmadığı Hakkında Bilgi	30
f.	Gayrimenkulün Değerleme Tarihi İtibarıyla Hangi Amaçla Kullanıldığı, Gayrimenkul Arsa Veya Arazi İse Üzerinde Herhangi Bir Yapı Bulunup Bulunmadığı Ve Varsa, Bu Yapıların Hangi Amaçla Kullanıldığı Hakkında Bilgi	30
6.	KULLANILAN DEĞERLEME YÖNTEMLERİ	31
a.	Pazar Yaklaşımı İle Ulaşılan Sonuçlar	31
1.	Pazar yaklaşımını açıklayıcı bilgiler, konu gayrimenkulün değerlemesi için bu yaklaşımın kullanılma nedeni	31
2.	Fiyat bilgisi tespit edilen emsal bilgileri ve bu bilgilerin kaynağı	32
3.	Kullanılan emsallerin sanal ortamdaki haritalarından çıkartılmış, değerlemeye konu gayrimenkule yakınlığını gösteren krokiler	33
4.	Emsallerin nasıl dikkate alındığına ilişkin ayrıntılı açıklama, emsal bilgilerinde yapılan düzeltmeler, düzeltmelerin yapıma nedenine ilişkin detaylı açıklamalar ve diğer varsayımlar	33
5.	Pazar yaklaşımı ile ulaşılan sonuç	34
b.	Maliyet Yaklaşımı İle Ulaşılan Sonuçlar	34
1.	Maliyet yaklaşımını açıklayıcı bilgiler, konu gayrimenkulün değerlemesi için bu yaklaşımın kullanılma nedeni	34
2.	Arsa değerinin tespitinde kullanılan emsal bilgileri ve bu bilgilerin kaynağı, yapılan düzeltmeler, yapılan diğer varsayımlar ve ulaşılan sonuç	35
3.	Yapı maliyetleri ve diğer maliyetlerin tespitinde kullanılan bilgiler, bu bilgilerin kaynağı ve yapılan diğer varsayımlar	36
4.	Maliyet yaklaşımı ile ulaşılan sonuç	36

c.	Gelir Yaklaşımı İle Ulaşılan Sonuçlar	36
1.	Gelir yaklaşımını açıklayıcı bilgiler, konu gayrimenkulün değerlemesi için bu yaklaşımın kullanılma nedeni	36
2.	Nakit giriş ve çıkışlarının tahmin edilmesinde kullanılan emsal bilgileri, bu bilgilerin kaynağı ve yapılan diğer varsayımlar	37
3.	İndirgeme/İskonto oranının nasıl hesaplandığına ilişkin ayrıntılı açıklama ve gerekçeler	37
4.	Gelir yaklaşımı ile ulaşılan sonuç.....	37
ç.	Diğer Tespit Ve Analizler	37
1.	Takdir edilen kira değerleri (analiz ve kullanılan veriler)	37
2.	Hasılat paylaşımı veya kat karşılığı yöntemi ile yapılacak projelerde, emsal pay oranları	37
3.	Üzerinde proje geliştirilen arsaların boş arazi ve proje değerleri.....	37
4.	Boş arazi ve geliştirilmiş proje değeri analizi ve kullanılan veri ve varsayımlar ile ulaşılan sonuçlar	37
5.	En verimli ve en iyi kullanım değeri analizi	38
6.	Müşterek veya bölünmüş kısımların değerlendirme analizi	38
7.	ANALİZ SONUÇLARININ DEĞERLENDİRİLMESİ VE GÖRÜŞ	39
a.	Farklı Değerleme Yöntemleri İle Analiz Sonuçlarının Uyumlaştırılması Ve Bu Amaçla İzlenen Metotların Ve Nedenlerinin Açıklaması.....	39
b.	Asgari Husus Ve Bilgilerden Raporda Yer Verilmeyenlerin Neden Yer Almadıklarının Gerekçeleri	39
c.	Yasal Gereklilerin Yerine Getirilip Getirilmediği Ve Mevzuat Uyarınca Alınması Gereken İzin Ve Belgelerin Tam Ve Eksiksiz Olarak Mevcut Olup Olmadığı Hakkında Görüş.....	39
ç.	Varsa, Gayrimenkul Üzerindeki Takyidat Ve İpotekler İle İlgili Görüş	39
d.	Değerleme Konusu Gayrimenkulün, Üzerinde İpotek Veya Gayrimenkulün Değerini Doğrudan Ve Önemli Ölçüde Etkileyecek Nitelikte Herhangi Bir Takyidat Bulunması Durumları Hariç, Devredilebilmesi Konusunda Bir Sınırlamaya Tabi Olup Olmadığı Hakkında Bilgi	39
e.	Değerleme Konusu Arsa Veya Arazi İse, Alımından İtibaren Beş Yıl Geçmesine Rağmen Üzerinde Proje Geliştirilmesine Yönelik Herhangi Bir Tasarrufta Bulunulup Bulunulmadığına Dair Bilgi	40
f.	Değerleme Konusu Üst Hakkı Veya Devre Mülk Hakkı İse, Üst Hakkı Ve Devre Mülk Hakkının Devredilebilmesine İlişkin Olarak Bu Hakları Doğuran Sözleşmelerde Özel Kanun Hükümlerinden Kaynaklananlar Hariç Herhangi Bir Sınırlama Olup Olmadığı Hakkında Bilgi	40
g.	Gayrimenkulün Portföye Alınmasında Herhangi Bir Sakınca Olup Olmadığı Hakkında Görüş.....	40
8.	SONUÇ	41
a.	Sorumlu Değerleme Uzmanının Sonuç Cümlesi	41
b.	Nihai Değer Takdiri.....	41
9.	RAPOR EKLERİ.....	42

1. BAĞIMSIZLIK VE UYGUNLUK BEYANI

Bu rapordaki hiçbir yorum söz konusu konular raporun devamında tartışılrsa dahi hukuki konuları, özel araştırma ve uzmanlık gerektiren konuları ve sıradan değerlendirme çalışmasının bilgisinin ötesinde olacak konuları açıklamak niyetiyle yapılmamıştır.

Mülk ile ilgili hiçbir bilgide değişiklik yapılmamıştır. Mülkiyet ve resmi tanımlar ile ilgili bilgilerin alındığı makamlar genel olarak güvenilir kabul edilirler. Mülk sahiplerinin sorumluluk sahibi akılcı ve en verimli ve en etkin şekilde hareket edecekleri varsayılmıştır.

Bilgi ve belgeler raporda kamu ve kurumlardan elde edilebildiği kadarı ile yer almaktadır. Bilgiler alınan belgelere göre değerlendirilmiştir.

Firmamız eldeki verilerin doğruluğunu kabul ederek, genel bir değerlendirme çalışması yapmıştır. Aksi belirtilmedikçe büyüklük ve ebatlar ile ilgili bilgilerin doğru olduğu ve mülke herhangi bir tecavüzün var olmadığı kabul edilmiştir.

Kullanılan harita, şekil ve çizimler sadece görsel amaçlıdır, rapordaki konuların kavranmasına görsel bir katkısı olması amacıyla kullanılmıştır. Başka hiçbir amaçla güvenilir referans olarak kullanılmamalıdır.

Aksi açık olarak belirtilmediği sürece hiçbir olası yer altı zenginliği dikkate alınmamıştır.

Bu rapora konu olan projeksiyonlar değerlendirme sürecine yardımcı olması dolayısı ile mevcut piyasa koşullarında ve mevcut talep durumunda stabil bir ekonomi süreci göz önüne alınarak yapılmıştır. Projeksiyonlar değerlendirme uzmanının kesin olarak tahmin edemeyeceği değişen piyasa koşullarına bağlıdır ve değerler değişken şartlardan etkilenmesi olasıdır.

Bu raporda mülk üzerindeki mülkiyetler veya taşıma bedelleri göz önüne alınmamış sadece gayrimenkulün kendisi göz önüne alınmıştır.

Firmamızı mülk üzerinde veya yakınında bulunan/bulunmayan/bulunabilecek tehlikeli veya sağlığa zararlı maddeleri tespit etme yeterliliğine sahip değildir. Değer tahmini yapılırken değer düşmesine neden olacak böyle maddelerin var olmadığı öngörülür. Bu konu ile hiçbir sorumluluk kabul edilemez, müşteri istiyorsa bu konuyu incelemek için konu hakkında yetkili ve yeterli bir uzman çalıştırabilir.

Konu mülk ile ilgili değerlendirme uzmanının zemin kirliliği etüdü çalışması yapması mümkün değildir. Bu nedenle görüldüğü kadarı ile herhangi bir zemin kirliliği sorunu olmadığı kabul edilmiştir.

Çalışmalarda bölge zemini ile ilgili herhangi bir olumsuzluğun olmadığı kabul edilmiştir.

2022/ASCE-018-Rev-1

Gayrimenkullerde zemin arařtırmaları ve zemin kontaminasyonu alıřmaları, "evre Jeofiziđi" bilim dalının profesyonel konusu iinde kalmaktadır. Deđerleme uzmanlarının bu konuda bir ihtisası olmayıp konu ile ilgili detaylı bir arařtırma yapılmamıřtır. Ancak, yerinde yapılan gzlemlerde gayrimenkuln evreye olumsuz bir etkisi olduđu gzlemlenmemiřtir. Bu nedenle evresel olumsuz bir etki olmadıđı varsayılarak deđerleme alıřması yapılmıřtır.

Bilgimiz ve inanlarımız dođrultusunda ařađıdaki hususları teyit ederiz:

1. Raporunda sunulan bulgular sahip olduđumuz tm bilgiler erevesinde dođrudur.
2. Raporunda belirtilen analizler ve sonular sadece belirtilen varsayımlar ve kořullarla kısıtlı olup kiřisel, tarafsız ve nyargısız profesyonel analiz, fikir ve sonulardan oluřmaktadır.
3. Deđerleme konusunu oluřturan mlkle ilgili olarak gncel veya geleceđe dnk hibir ilgimiz yoktur. Bu iřin iindeki taraflara karřı herhangi kiřisel bir ıkarımız veya n yargımız bulunmamaktadır.
4. Bu grevle ilgili olarak verdiđimiz hizmet ve aldıđımız cret, mřterinin amacı lehine sonulanacak bir yne veya nceden saptanmıř sonuların geliřtirilmesi ve bildirilmesine veya bu deđerlemenin tasarlanan kullanımıyla dođrudan ilgili sonraki bir olayın meydana gelmesine bađlı deđildir.
5. Deđerleme ahlaki kural ve performans standartlarına gre gerekleřtirilmiřtir.
6. Raporlama ařamasında grev alanlar mesleki eđitim řartlarına sahiptir.
7. Bu raporun konusu olan mlk řahsen incelenmiřtir. Deđerleme alıřmasında grev alanların deđerlemesi yapılan mlkn yeri ve tr konusunda daha nceden deneyimi bulunmamaktadır.
8. Raporunda belirtilen kiřiler haricinde hi kimse bu raporun hazırlanmasında mesleki bir yardımda bulunmamıřtır.

Bu Rapor **ZEUGMA GAYRİMENKUL DEĐERLEME A.ř.** tarafından hazırlanmıř olup bu raporun hazırlanması sırasında gerekli tm zen gsterilmiř olmakla birlikte Deđerleme Raporunda kurum ve kiřilerden alınan bilgi ve aıklamaların dođru olduđu kabulne dayanmaktadır. Bu bilgi ve belgelerde yapılan hata ve yanlışlıklardan, tamliđından, maddi ve sair hatadan deđerleme řirketi sorumlu deđildir. Bu Deđerleme Raporu **ASCE İNřAAT TAAHHT SANAYİ VE TİCARET A.ř.** iin hazırlanmıř olup, Deđerleme řirketinin ve **ASCE İNřAAT TAAHHT SANAYİ VE TİCARET A.ř.**'nin yazılı izni olmadan ođaltılamaz ve nc kiřilere verilemez.

2. RAPOR BİLGİLERİ

a. Raporun Tarihi

07.11.2022

b. Revize Raporun Tarihi

22.12.2022

c. Raporun Numarası

2022/ASCE-018-Rev-1

ç. Raporu Hazırlayanların Ad Ve Soyadları

Sorumlu Değerleme Uzmanı : Ökkeş Fatih AKYURT (SPK Lisans No:400582)

Değerleme Uzmanı : Aysel ERBOĞA (SPK Lisans No:401179)

d. Sorumlu Değerleme Uzmanının Adı Soyadı

Ökkeş Fatih AKYURT (SPK Lisans No:400582)

e. Değerleme Tarihi

26.09.2022

f. Dayanak Sözleşmenin Tarih Ve Numarası

02.09.2022 / ASCE-01

g. Raporun, Tebliğin 1 İnci Maddesinin İkinci Fıkrası Kapsamında Hazırlanıp Hazırlanmadığına İlişkin Açıklama

İşbu rapor Sermaye Piyasası Kurulu'nun III-62.3 sayılı Sermaye Piyasasında Faaliyette Bulunacak Gayrimenkul Değerleme Kuruluşları Hakkında Tebliğ'inin 1. Maddesinin ikinci fıkrası kapsamında hazırlanmıştır.

ğ. Değerleme Konusu Gayrimenkul İçin Yapılan Değerlemeye İlişkin Bilgiler

Söz konusu taşınmaz için 2022/ASCE-027 numaralı rapor şirketimiz tarafından hazırlanmıştır. Bu rapor, tarafımızca 15.12.2022 tarih, ve E-12233903-340.02-30237 sayılı yazıya istinaden revize edilmiş olup, diğer bilgi, değer ve araştırmalar güncellenmemiştir. Ö.Fatih AKYURT (SPK Lisans No:400582) değerlendirme işleminde görev almıştır. Aysel ERBOĞA (SPK Lisans No:401179) değerlendirme işleminde yardım etmiştir

h. Değerleme Konusu Gayrimenkulün Aynı Kuruluş Tarafından Daha Önceki Tarihlerde De Değerlemesi Yapılmışsa, Son Üç Değerlemeye İlişkin Bilgiler

Değerleme konusu taşınmaz için son üç yıl içinde firmamızca yapılmış değerlendirme bulunmamaktadır.

2022/ASCE-018-Rev-1

3. KURULUŞ VE MÜŞTERİYİ TANITICI BİLGİLER

a. Kuruluşun Unvanı Ve Adresi

ÜNVANI :	Zeugma Gayrimenkul Değerleme A.Ş.
ADRESİ :	Değirmişem Mah. Dr. Emin Kılıçkale Cad. No:20 Vakıflar Ferhadiye İş Hanı Kat:5 Daire:502 Şehitkamil/GAZİANTEP
İLETİŞİM:	Telefon:(0342)215 1205 Faks:(0342)21512 06 Web: www.zeugmadegerleme.com Mail : info@zeugmadegerlerme.com.tr
KURULUŞ TARİHİ	03.05.2010
SERMAYESİ	1.100.000 TL
MERSİS NO	0998071641300019
FAALİYET KONUSU	Yürürlükteki mevzuat çerçevesinde her türlü resmi, özel, gerçek ve tüzel kuruluşlara ait her türlü gayrimenkullerin, gayrimenkul projelerinin ve gayrimenkule dayalı hak ve faydaların belirli bir tarihteki muhtemel değerlerinin bağımsız ve tarafsız olarak takdiri, bu değerleri etkileyen gayrimenkullerin niteliği, piyasa ve çevre koşullarını analiz ederek, ulusal ve uluslararası alanda kabul görmüş değerlendirme standartları ve esasları çerçevesinde değerlendirme raporlarını hazırlamak.
İZİNLER/YETKİLERİ	Zeugma Gayrimenkul Değerleme A.Ş. Sermaye Piyasası Kurulu'nun 17/02/2001 tarihli ve 24491 sayılı Resmi Gazete'de Seri: VIII, No: 35 ile yayımlanan "Sermaye Piyasası Mevzuatı Çerçevesinde Gayrimenkul Değerleme Hizmeti Verecek Şirketler İle Bu Şirketlerin Kurulca Listeye Alınmalarına İlişkin Esaslar Hakkında Tebliğ" çerçevesinde, gayrimenkul değerlendirme hizmeti vermek üzere konunun görüşüldüğü Kurul Karar Organı'nın 16.02.2012 tarih ve 7 sayılı toplantısında uyarınca Sermaye Piyasası Kurulunca Listeye alınmıştır. Ayrıca Bankacılık Düzenleme ve Denetleme Kurulu'nun 05.06.2014 tarih ve 5888 sayılı Kararı ile Şirketimize "Bankalara Değerleme Hizmeti Verecek Kuruluşların Yetkilendirilmesi ve Faaliyetleri Hakkında Yönetmelik'in 11. Maddesi'ne istinaden bankalara Yönetmeliğin 4. Maddesi kapsamına giren "gayrimenkul, gayrimenkul projesi veya gayrimenkule bağlı hak ve faydaların değerlendirilmesi" hizmeti verme yetkisi verilmiştir.

b. Müşteriyi Tanıtıcı Bilgiler Ve Adresi

ASCE İNŞAAT TAAHHÜT SANAYİ VE TİCARET A.Ş.

Gazi Mahallesi Zübeyde Hanım Bulvarı No:64 Şehitkamil/Gaziantep

c. Müşteri Taleplerinin Kapsamı Ve Varsa Getirilen Sınırlamalar

Müşteri talebi raporda detayları verilen taşınmazın güncel piyasa rayiç değerinin tespiti ve sermaye piyasası mevzuatı gereğince, değerlendirme raporlarında bulunması gereken asgari hususlar çerçevesinde değerlendirme raporunun hazırlanmasıdır. Müşteri tarafından getirilen kısıtlama bulunmamaktadır.

ç. İşin Kapsamı

İşin kapsamı, Gaziantep İli, Oğuzeli İlçesi, Gürsu Mahallesi 774 ada 26 parsel 872 ada 4 parsel, 927 ada 260 parsel ve 930 ada 20 parselde kayıtlı tarla/bağ/bahçe/arazi vasıflı taşınmazın pazar değerinin tespit edilmesidir. Söz konusu değerlendirme çalışması gayrimenkullerin piyasa değerinin belirleme amacıyla hazırlanmıştır. Bu raporda resmi kurum araştırmaları yapılarak yasal ve hukuki boyutuyla gayrimenkulün durumu irdelenmiş ve piyasa koşullarına uygun olarak piyasa değeri araştırılıp tespit edilmiştir. Ayrıca rapor kapsamında değere etki eden unsurlar mevcut piyasa koşulları içinde değerlendirilmiş ve değere nasıl ulaşıldığı hakkında bilgi verilmiştir.

ZEUGMA



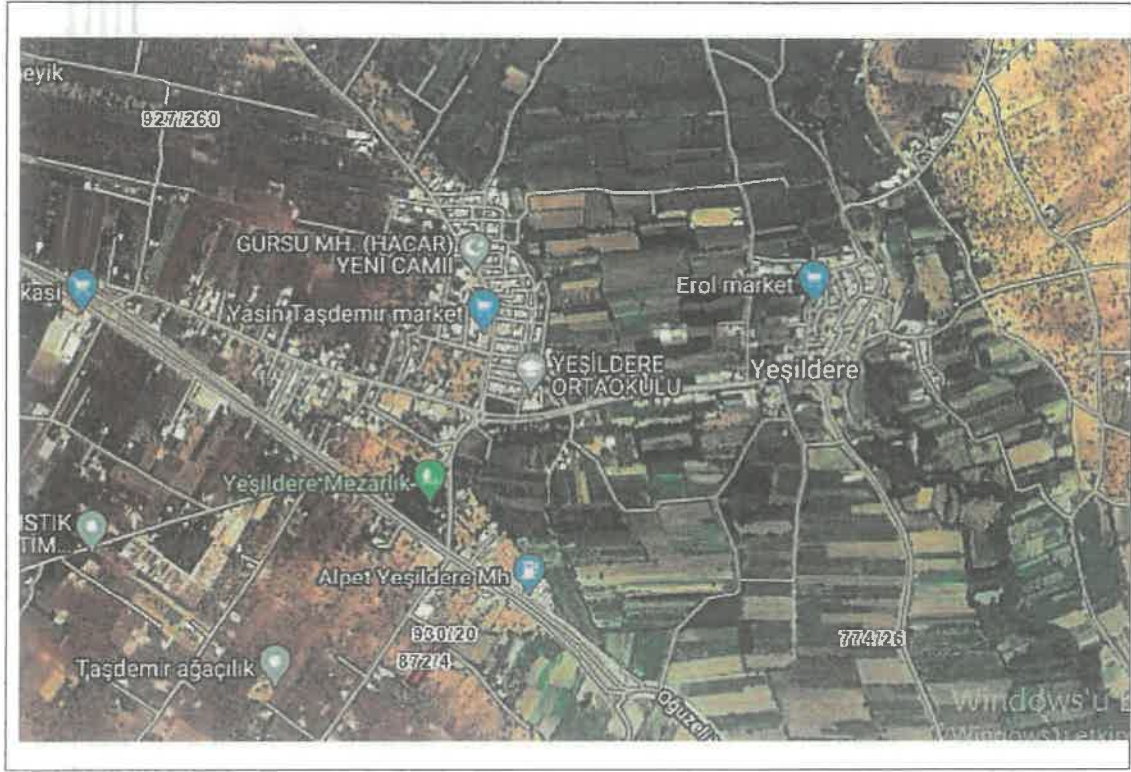
4. GAYRİMEKULÜN YASAL DURUMUNA İLİŞKİN BİLGİLER

a. Gayrimenkulün Yeri, Konumu, Tanımı, Tapu Kayıtları, Plan, Proje, Ruhsat, Şema Vb. Dokümanları Hakkında Bilgiler

1. Gayrimenkulün Yeri, Konumu, Tanımı

Değerleme konusu taşınmazlar Gaziantep ili, Oğuzeli ilçesi, Gürsu Mahallesi sınırları içerisinde yer almaktadır. Şehir merkezinden işaret ve işaretçiler (tabela ve yön levhaları) takip edilerek Havaalanı istikametinde ilerlenir. Oğuzeli kavşağından ilçeye doğru devam edilir. Oğuzeli ilçe merkezi ile Gürsu Beldesi arasında kalan bölge taşınmazların konumlu olduğu bölgelerdir.

Taşınmazların konumunu gösteren uydu görüntüsü aşağıdaki gibidir:



2022/ASCE-018-Rev-1

Handwritten signature and initials in blue ink.

2. Tapu Kayıtları

Değerleme konusu taşınmazın tapu kayıtları aşağıdaki gibidir.

İl	Gaziantep	Gaziantep	Gaziantep	Gaziantep
İlçe	Oğuzeli	Oğuzeli	Oğuzeli	Oğuzeli
Mahalle	Gürsu	Gürsu	Gürsu	Gürsu
Ada	774	872	927	930
Parsel	26	4	260	20
Yüzölçümü (m²)	4,116.09	2,507.72	3,691.66	341.00
Nitelik	Bahçe	Zeytinlik	Tarla	Zeytinlik
Malik	Asce İnş. Taah. San. ve Tic. A.Ş.	Asce İnş. Taah. San. ve Tic. A.Ş.	Asce İnş. Taah. San. ve Tic. A.Ş.	Asce İnş. Taah. San. ve Tic. A.Ş.
Pay	1	1	1	1
Payda	1	1	1	1
Pay oranı	100.00%	100.00%	100.00%	100.00%

3. Plan, proje, ruhsat, şema vb. dokümanları

Yoktur.

b. Gayrimenkul İle İlgili Herhangi Bir Takyidat Veya Devredilmesine İlişkin Herhangi Bir Sınırlama Olup Olmadığı Hakkında Bilgi

Gaziantep İli, Oğuzeli İlçesi, Gürsu Mahallesi 774 ada 26 parsel 872 ada 4 parsel,927 ada 260 parsel ve 930 ada 20 parsellere ilişkin

Rehinler Bölümü	Kayıt Bulunmamaktadır.
Şerhler Bölümü	Kayıt Bulunmamaktadır.
Beyanlar Bölümü	3083 Sayılı Yasanın 13. Maddesine gereğince kısıtlıdır. Oğuzeli - 29-11-2013 09:39 - 6719
İrtifaklar Bölümü	Kayıt Bulunmamaktadır.
Muhdesat Bölümü	Kayıt Bulunmamaktadır.

**3083 SAYILI SULAMA ALANLARINDA ARAZİ DÜZENLENMESİNE DAİR
TARIM REFORMU KANUNU**

*Uygulama Alanı veya Bölgesi: Bu Kanunun amacına uygun olarak
Cumhurbaşkanınca sınırları belirtilmiş alandır.*

2022/ASCE-018-Rev-1

Madde 13: TEMLİKİ TASARRUFLARIN DURDURULMASI

(Değişik birinci fıkra: 13/2/2001-4626/2 md.) Uygulama alanlarında **Cumhurbaşkanı kararının Resmi Gazete'de yayımı tarihinden itibaren**, kamulaştırma, toplulaştırma, arazi değiştirilmesi ve dağıtım işlemlerinin tamamlanması veya tapuya tescili sonuçlandırılıncaya kadar, **gerçek kişilerle özel hukuk tüzelkişilerine ait arazinin mülkiyet ve zilyetliği devir ve temlik edilemez. Bu araziler ipotek edilemez ve satış vadedine konu olamaz. Ancak, bu kısıtlama süresi beş yılı aşamaz.** Sulama şebekesi tamamlanıp sulamaya geçinceye kadar da aynı işlemler yapılmaz. Bu kısıtlamada ise süre, beş yılı aşamaz. Ancak, sulama alanlarında toplulaştırma çalışmaları kısıtlama süresi içerisinde sonuçlandırılmadığı takdirde, Tarım Reformu Genel Müdürlüğü'nün teklifi ile Tarım ve Köyişleri Bakanlığının onayı ile toplulaştırma çalışmalarının sonuçlandırılması amacıyla **kısıtlama süresi en fazla beş yıla kadar daha uzatılabilir.**

Kısıtlama süresi içerisinde arazisini ve varsa üzerindeki tesisleri satmak isteyen gerçek ve özel hukuk tüzelkişilerin müracaatları halinde, uygulayıcı kuruluş bu kişilere ait tarım toprağını ve varsa üzerindeki tesisleri, altmış gün içinde bu Kanun hükümlerine göre kamulaştırır veya yönetmelikle tespit edilecek esaslar dahilinde bunların başkalarına satışına izin verir.

(Değişik üçüncü fıkra: 23/2/2011-6171/3 md.) Yukarıda belirtilen süre içinde, bu gibi arazi Tarım Kredi Kooperatifleri ve bankalara ipotek edilebilir.

(Değişik dördüncü fıkra: 23/2/2011-6171/3 md.) Bu kısıtlama süresi içerisinde ipotegün paraya çevrilmesi gerektiğinde ipotegün paraya çevrilmesi yoluyla yapılan takipte düzenlenecek kıymet takdir raporu uygulayıcı kuruluşa tebliğ edilir. Uygulayıcı kuruluşun bu rapora itiraz ve dava hakkı vardır. Kesinleşen kıymet takdir raporuna göre tespit edilmiş bedeli, bu Kanun hükümlerine göre uygulayıcı kuruluş tarafından uygun görülmesi halinde ipotegün paraya çevrilmesi yoluyla takip dosyasına ödenerek arazinin Hazine mülkiyetine geçirilmesi sağlanır. Ancak uygulayıcı kuruluş tarafından ihtiyaç duyulmaması halinde, arazinin satışına izin verilebilir. Buna ilişkin esaslar yönetmelikle düzenlenir.

(İptal birinci cümle: Anayasa Mahkemesi'nin 11/4/2012 tarihli ve E.: 2011/33, K.: 2012/54 sayılı Kararı ile.) Miras yoluyla intikaller, bu hükmün kapsamı dışındadır. (Mülga son cümle: 30/4/2014-6537/9 md.)"

3083 sayılı Sulama Alanlarında Arazi Düzenlenmesine Dair Tarım Reformu Kanunu'nun 13. maddesinde; kamulaştırma, toplulaştırma, arazi değiştirilmesi ve dağıtım işlemlerinin tamamlanmasına veya tapuya tescil işlemlerinin sonuçlandırılmasına kadar, gerçek kişilerle özel hukuk tüzel kişilerine ait arazilerin mülkiyetinin ve zilyetliğinin en fazla 5 yıl süreyle devir ve temlik edilemeyeceği düzenlenmiştir. Sulama alanlarında toplulaştırma çalışmalarının 5 yıllık kısıtlama süresi içerisinde tamamlanamaması halinde ise Tarım Reformu Genel Müdürlüğü'nün teklifi ve Tarım ve Orman Bakanlığı'nın onayı ile sulama alanlarında toplulaştırma

2022/ASCE-018-Rev-1

çalışmalarının sonuçlandırılmasına kadar kısıtlama süresinin en fazla 5 yıl daha (toplamda beyan tarihinden itibaren 10 yıl) uzatılabileceği düzenlenmiştir.

İncelenen tapu kayıtlarında taşınmazın beyanlar hanesine "3083 Sayılı Yasa'nın 13. Maddesi gereğince kısıtlıdır." ifadesinin 29.11.2013 tarihinde işlendiği görülmektedir. İşbu rapor tarihi itibarıyla, kanundan doğan 5 yıllık kısıtlama süresinin dolduğu ve ilgili Tapu Müdürlüğü'nden alınan sözlü bilgi uyarınca kısıtlamaya ilişkin herhangi bir süre uzatımı olmadığı anlaşılmıştır. Yapılan incelemeler ve alınan bilgiler kapsamında, kısıtlama süresi dolduğundan ve herhangi bir süre uzatımı mevcut olmadığından ilgili beyanın herhangi bir hukuki geçerliliği kalmadığı tespit edilmiştir. Bu sebeple; ilgili beyan, taşınmazın gayrimenkul yatırım ortaklığı portföyüne alınmasına engel teşkil etmemekte ve taşınmazın değerinde önemli derecede bir etki meydana getirmemektedir.

c. Gayrimenkul İle İlgili Varsa, Son Üç Yıllık Dönemde Gerçekleşen Alım Satım İşlemlerine Ve Gayrimenkulün Hukuki Durumunda Meydana Gelen Değişikliklere (İmar Planında Meydana Gelen Değişiklikler, Kamulaştırma İşlemleri Vb.) İlişkin Bilgi

Taşınmazlar son 3 yıl içerisinde ;

- Hukuki bir sürece konu edilmemiştir.
- Satış görmemiştir.

ç. Gayrimenkulün Ve Bulunduğu Bölgenin İmar Durumuna İlişkin Bilgiler

Oğuzeli Belediyesi'nden edilen bilgiye göre taşınmaz parseller Taks:0,15 , Kaks:0,30 şartlarında konut alanında kalmaktadır. Parseller henüz imar düzenlemesi görmediğinden ana gayrimenkul vasıfları değişmemiştir. Taşınmazlar Oğuzeli Belediye sınırları içerisinde.

d. Gayrimenkul İçin Alınmış Durdurma Kararı, Yıkım Kararı, Riskli Yapı Tespiti Vb. Durumlara Dair Açıklamalar

Taşınmaz parseller boş arazi olup üzerinde herhangi bir yapı bulunmamaktadır.

e. Gayrimenkule İlişkin Olarak Yapılmış Sözleşmelere (Gayrimenkul Satış Vaadi Sözleşmeleri, Kat Karşılığı İnşaat Sözleşmeleri Ve Hasılat Paylaşımı Sözleşmeler Vb.) İlişkin Bilgiler

Değerleme konusu taşınmazlara ilişkin olarak yapılmış sözleşme bulunmamaktadır.

2022/ASCE-018-Rev-1

f. Gayrimenkuller Ve Gayrimenkul Projeleri İçin Alınmış Yapı Ruhsatlarına, Tadilat Ruhsatlarına, Yapı Kullanım İzinlerine İlişkin Bilgiler İle İlgili Mevzuat Uyarınca Alınması Gerekli Tüm İzinlerin Alınıp Alınmadığına Ve Yasal Gerekliliği Olan Belgelerin Tam Ve Doğru Olarak Mevcut Olup Olmadığı Hakkında Bilgi

Değerleme konusu taşınmazlarla ilgili alınmış bir ruhsat yoktur.

g. Değerlemesi Yapılan Projeler İle İlgili Olarak, 29/6/2001 Tarih Ve 4708 Sayılı Yapı Denetimi Hakkında Kanun Uyarınca Denetim Yapan Yapı Denetim Kuruluşu (Ticaret Unvanı, Adresi Vb.) Ve Değerlemesi Yapılan Gayrimenkul İle İlgili Olarak Gerçekleştirdiği Denetimler Hakkında Bilgi

Değerleme konusu taşınmazlara ilişkin olarak yapılmış bir proje bulunmamaktadır.

ğ. Eğer Belirli Bir Projeye İstinaden Değerleme Yapılıyorsa, Projeye İlişkin Detaylı Bilgi Ve Planların Ve Söz Konusu Değerin Tamamen Mevcut Projeye İlişkin Olduğuna Ve Farklı Bir Projenin Uygulanması Durumunda Bulunacak Değerin Farklı Olabileceğine İlişkin Açıklama

Gayrimenkul değerlemesi belirli projeye istinaden yapılmamaktadır.

h. Varsa, Gayrimenkulün Enerji Verimlilik Sertifikası Hakkında Bilgi

Parseller üzerinde herhangi bir yapı bulunmadığından enerji verimlilik sertifikası bulunmamaktadır.

ZEUGMA



5. GAYRİMENKULÜN FİZİKİ ÖZELLİKLERİ

a. Gayrimenkulün Bulunduğu Bölgenin Analizi Ve Kullanılan Veriler

1. Gaziantep İli Hakkında Genel Bilgiler

Konumu: 36° 28' ve 38° 01' doğu boylamları ile 36° 38' ve 37° 32' kuzey enlemleri arasında yer alan kent doğusunda Şanlıurfa; batısında Osmaniye ve Hatay; kuzeyinde Kahramanmaraş; güneyinde Suriye; kuzeydoğusunda Adıyaman; güneybatısında da Kilis yer almaktadır. 6222 km²'lik alanıyla Türkiye topraklarının yaklaşık olarak %1'lik bölümünü kapsamaktadır.

Genel Bilgiler: Güneydoğu Torosların uzantısı olan Sofdağları'nın bulunduğu ilde; Dülükbaba, Sam, Ganibaba ve Sarıkaya Dağları yer alır. İslahiye, Barak, Araban, Yavuzeli ve Oğuzeli ilin önemli ovalarını; Fırat Nehri, Nizip Çayı, Afrin Çayı, Merziman Çayı ve Alleben Deresi ise ilin önemli akarsularını oluşturmaktadır. Ziraata elverişli olan il toprakları zeytin, fıstık, meyve ve sebze bahçeleri, üzüm bağları pamuk ve buğday tarlaları ile kaplıdır. İlin dağlık kesimlerinde kısmen çam, köknar, sedir ormanları, step ve yarı step bitki örtüsü görülmektedir. İl dâhilindeki ormanlarda bol miktarda keklik, turaç, yaban ördeği, yaban kazı, çil, kınalı baykuş, güvercin, serçe, an kuşu, yaban domuzu, tavşan, su kuşları, kirpi ve bildircin görülmektedir.

İklimi: Akdeniz ve kara ikliminin geçiş noktasında yer alan ilin güney kesimleri, Akdeniz ikliminin etkisinde olmakla beraber genel olarak yazlar sıcak ve kurak, kışlar ise soğuk ve yağışlıdır. Yağış en fazla kış ve ilkbahar aylarında görülür.

İlçeleri: Araban, İslahiye, Karkamış, Nizip, Oğuzeli, Nurdağı, Şahinbey, Şehitkamil, Yavuzeli'dir.

Türkiye'nin altıncı, Güneydoğu Anadolu Bölgesi'nin ise en büyük kenti olan Gaziantep; nüfusu, ekonomik potansiyeli, kültürel zenginlikleri, tarihi dokusu ve büyükşehir statüsüyle metropol bir kenttir.

Anadolu'nun ilk yerleşim merkezlerinden biri olan Mezopotamya ile Akdeniz Bölgesi'nin kesişme noktasında yer alan kent, birçok medeniyete ev sahipliği yapmış ve tarihin her döneminde önemini korumuştur. Farklı uygarlıkların, kültürlerin ve dinlerin bir araya gelerek birbirleri içinde sentezlendiği gizemli bir tarihe sahip olan Gaziantep; Paleolitik, Neolitik, Kalkolitik, Tunç, Hitit, Hurri-Mitanni, Asur, Pers, Büyük İskender, Selevkoslar Krallığı, Roma, Bizans, Selçuklu, Memluklar, Dulkadiroğlular ve Osmanlı dönemlerine ait izleri-eserleri günümüze kadar taşımaktadır. Tarihi İpek Yolu'nun buradan geçmiş olmasından dolayı uygarlıkların uğrak yeri olmuş, tarihin her döneminde kültür ve ticaret merkezi olma özelliğini korumuştur. Gaziantep'te bulunan tarihi eserlerin çeşitliliği kentin kültürel zenginliğinin bir göstergesidir.

Günümüzdeki Gaziantep'in tarihsel bağlantıları eski Dülük ve Kale ile ilişkilidir. Dülük, antik kaynaklarda "Dolice", Bizans kaynaklarında "Teluck", Arap kaynaklarında "Duluk" adıyla geçmektedir. Dülük, tarihin en eski çağlarından beri kullanılan bir yol şebekesinin düğüm noktasında yer almış, bölgedeki yerleşim Dülük'ten sonra Gaziantep Kalesi etrafında gelişerek şehirleşme bu alanda yoğunlaşmıştır.

Gaziantep Kalesi, Roma döneminde kuzeyi doğal kaya, güneyi ise höyük olan bir tepe üzerine gözetleme kulesi olarak kurulmuştur. Bizans İmparatoru Iustinianos döneminde günümüzdeki halini almıştır. Memluklar, Dulkadiroğluları ve Osmanlılar döneminde çeşitli onarımlar geçiren kale, anıtsal mimarisiyle varlığını korumaktadır.

Antep, Bizans kaynaklarında en erken 12.yy. olarak tarihlenmektedir. Haçlı seferleri sırasında ise Antep'ten "Hantap" olarak bahsedildiği görülmektedir. Antep 1151 yılında Sultan I.Mesud zamanında, Anadolu Selçukluların eline geçmiş, Sultan Mesud'un ölümü üzerine Antep, Musul ve Halep Atabek'i Nureddin Zengi tarafından alınmıştır. Bunun üzerine Selçuklu tahtına geçen II. Kılıçarslan, 1157'de Antep'i kuşatmıştır. 1183 yılında Selahaddin Eyyubi, Fırat Nehri'ni geçerek Antep'e girmiştir. 1218'de Selçuklu Sultanı I. İzzettin Keykavus'un ordusu Antep'i tekrar almıştır. 1271 yılında, Moğollar'ın Kuzey Suriye seferleri sırasında Antep işgal edilmiştir. Memluk Sultanı Baybars'ın 1277'de Moğollar'a karşı düzenlediği Anadolu seferi sırasında Antep, Memluklu hakimiyetine girmiştir. 1390 yılında Dulkadiroğulları ordusu Antep'e gelmiş, şehri yağmalamış fakat kuşatamamıştır. Antep 1400 yılında Besni ile beraber Timur tarafından alınmış, şehir büyük ölçüde yıkıma uğramıştır. Daha sonra Antep, Karakoyunlu sülalesinden Kara Yusuf'un ve Dulkadiroğlularının yönetimi altına girmiştir. 1522 yılına kadar bölgede egemenliğini sürdürmüştür. 1480 yılında Alauddevle Bozkurt Bey'in başa geçmesinden sonra Osmanlı ile Dulkadiroğluları Beyliği arasındaki ilişkiler gelişmiş, Antep istikrarlı bir dönem yaşamıştır. Yavuz Sultan Selim'in İran seferi sırasında Alauddevle Bozkurt Bey'den yardım gelmemesinden dolayı, Yavuz Sultan Selim, Çaldıran Seferi sonunda savaş açmış ve Alauddevle öldürülmüştür. Karışıklıktan yararlanan Memluklar, Antep'i ele geçirmişlerdir. Yavuz Sultan Selim'in Mercidabık ve Ridaniye zaferlerinden sonra 1516'te Antep, Osmanlı yönetimi altına girmiştir.

Osmanlı yönetiminden sonra şehir hızla imar edilmeye başlanmış, yeni yapılar yükselmiş, halk Osmanlı Devleti'nin gerileme dönemine kadar refah içinde yaşamıştır. Kent, 1818-1819'da geçici olarak Halep'in kazası olmuştur. Bu durum Antep'i sosyal, ekonomik ve ticari yönlerden gelişmesini sağlamıştır. I.DünyaSavaşı'na kadar devam eden bu durum, 1919'da İngilizler'in daha sonra da Fransızlar'ın işgaliyle bozulmuştur. Antep harbinde 10 ay 9 gün boyunca düşmana karşı kadını, erkeği, büyüğü, küçüğü ile mücadele veren şehir, 8 Şubat 1921'de "Gazi" unvanını almıştır. 25 Aralık 1921 yılında, düşman işgalinden kurtulan Gaziantep Cumhuriyet'in ilanı ile birlikte hızla gelişmeye devam etmiştir. Bugün tarihi, kültürel değerleri, birbirinden lezzetli Antep yemeklerini barındıran mutfağı, beş organize sanayi bölgesi, şehirlerarası ve uluslararası bağlantı yolları ile bölgenin en önemli kentlerinden biri olan Gaziantep, her yıl binlerce turist ağırlamaktadır.

2. Oğuzeli İlçesi Hakkında Genel Bilgiler

2022/ASCE-018-Rev-1



Oğuzeli Gaziantep'in güneydoğusunda Sacır Suyu kenarında kurulmuş bir ilçedir. İlçe merkezi olmadan önceki ismi Büyükkızılhisar Köyü idi. Bu ismi kırmızı topraklardan yapılan hisar şeklindeki evlerden aldığı sanılmaktadır. Oğuzeli isminin ise üzerinde yaşayan ailelerin geçmişine istinaden verildiği aşikârdır.

Yerleşim yerleri olarak ilçe çok eskidir. İlçeye bağlı Tilbaşar Köyünde bulunan Tilbaşar Kalesinde yapılan kazılarda milattan önce 3000'li yıllara ait kalıntılara rastlanmıştır.1 İlçe Hitit, Asur, Medler, Persler, Romalılar, Sasaniler, Bizans egemenliğine girmiştir. Hz. Ömer döneminde 639'da Suriye cephesi komutanı Ebu Ubeyde'nin öncü birliği komutanı Ganenoğlu İyaz tarafından bölge İslam egemenliğine girmiştir.2 Müslümanlarla Bizanslılar arasında sık sık el değiştiren Oğuzeli, Abbasi devletleri zamanında tamamen İslam toprağı olmuştur.

Türklerin Anadolu'ya gelmesi ile bölge Türk –İslam egemenliğine taşınır. Kısa sürelerle haçlı egemenliğine giren bölge, Selçuklu sultanı I.Mesut zamanında kesin Türk hâkimiyetine girmiştir.3 1516 Mercidabık Savaşı için Yavuz Sultan Selim bölgeye gelince Osmanlı hâkimiyetine giren Oğuzeli, şer-i mahkeme sicillerine "Kızılhisar-ı Fevkani" olarak geçmiştir.

Milli mücadele yıllarında yöre köylerin Fransızlar tarafından işgale uğraması üzerine halk Kuva-i Milliye Birliklerine katılarak bölgenin Türk yurdu olduğunu bir kez daha kanıtlamışlardır.

14 Şubat 1946 da ilçe olan Oğuzeli'nden 1995 yılında Elbeyli ilçesi ve 23 köy ayrılarak Kilis iline bağlanmıştır. 23 Temmuz 2004 tarihinde Gaziantep'in 3. merkez ilçesi olmuştur.

17.yüzyılda yaşamış halk şairlerinden Karacaoğlan uzun yıllar ilçeye bağlı köylerde dolaşmış ve şiirlerinde Tilbaşar, İkişkuyu, Sazgın ve Nafak pınarı yörelerini işlemiştir. Şöhreti ilçe sınırlarını aşarak ülkemize mal olmuş Ezo Gelin ilçeye bağlı Dokuzyol(Uruş) Köyünde doğup büyümüştür. İlçede Tilbaşar Kalesi kalıntılarında başka; Hamzababa, Gaffurbaba, Şih Bilecan Türbesi ve Selçuklu döneminden kalma Orta Cami minaresi başlıca tarihi eserlerdir.

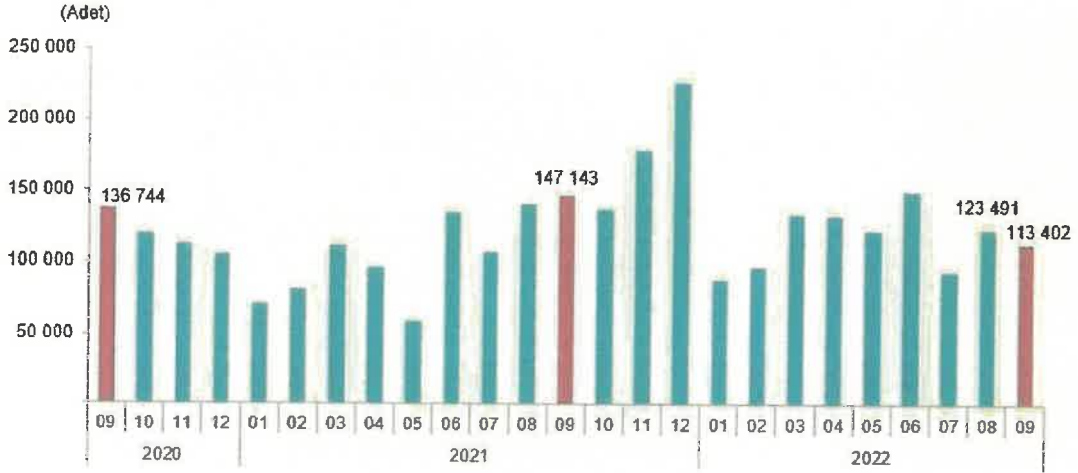
b. Mevcut Ekonomik Koşulların, Gayrimenkul Piyasasının Analizi, Mevcut Trendler Ve Dayanak Veriler İle Bunların Gayrimenkulün Değerine Etkileri

1. Konut Satış İstatistikleri, Eylül 2022

Türkiye genelinde Eylül ayında 113 bin 402 konut satıldı

Türkiye genelinde konut satışları Eylül ayında bir önceki yılın aynı ayına göre %22,9 azalarak 113 bin 402 oldu. Konut satışlarında İstanbul 19 bin 89 konut satışı ve %16,8 ile en yüksek paya sahip oldu. Satış sayılarına göre İstanbul'u 8 bin 812 konut satışı ve %7,8 pay ile Ankara, 6 bin 338 konut satışı ve %5,6 pay ile İzmir izledi. Konut satış sayısının en az olduğu iller sırasıyla 40 konut ile Hakkari, 49 konut ile Ardahan ve 98 konut ile Gümüşhane oldu.

Konut satışı, Eylül 2022



Konut satışları Ocak-Eylül döneminde %11,4 arttı

Konut satışları Ocak-Eylül döneminde bir önceki yılın aynı dönemine göre %11,4 artışla 1 milyon 57 bin 193 olarak gerçekleşti.

Konut satış sayısı, Eylül 2022

	Eylül			Ocak - Eylül		
	2022	2021	Değişim (%)	2022	2021	Değişim (%)
Satış şekline göre toplam satış	113 402	147 143	-22,9	1 057 193	949 138	11,4
İpotekli satış	16 970	29 759	-43,0	228 601	181 855	25,7
Diğer satış	96 432	117 384	-17,8	828 592	767 283	8,0
Satış durumuna göre toplam satış	113 402	147 143	-22,9	1 057 193	949 138	11,4
İlk el satış	35 954	43 967	-18,2	312 118	287 156	8,7
İkinci el satış	77 448	103 176	-24,9	745 075	661 982	12,6

İpotekli konut satışları 16 bin 970 olarak gerçekleşti

Türkiye genelinde ipotekli konut satışları Eylül ayında bir önceki yılın aynı ayına göre %43,0 azalış göstererek 16 bin 970 oldu. Toplam konut satışları içinde ipotekli satışların payı %15,0 olarak gerçekleşti. Ocak-Eylül döneminde gerçekleşen ipotekli konut satışları ise bir önceki yılın aynı dönemine göre %25,7 artışla 228 bin 601 oldu.

Eylül ayındaki ipotekli satışların, 5 bin 429'u; Ocak-Eylül dönemindeki ipotekli satışların ise 60 bin 777'si ilk el satış olarak gerçekleşti.

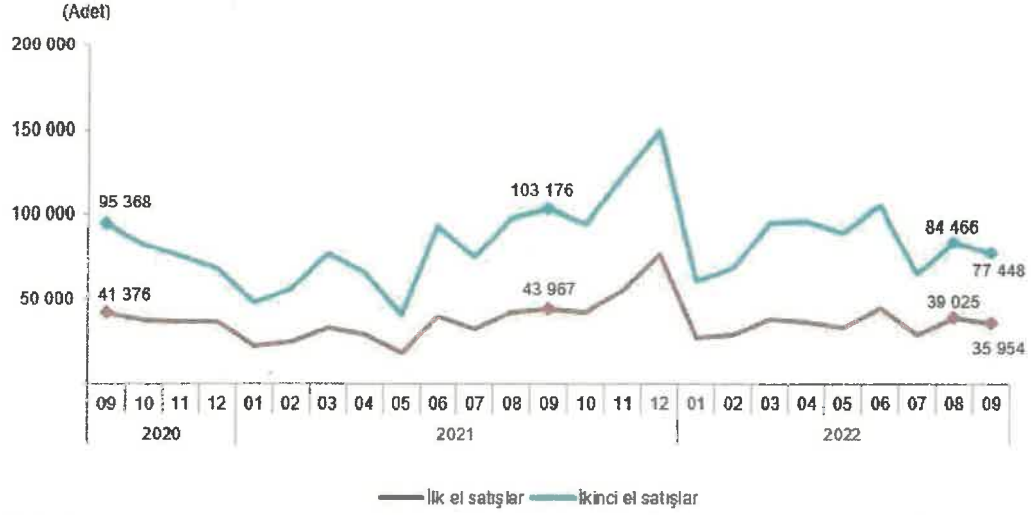
Diğer satış türleri sonucunda 96 bin 432 konut el değiştirdi.

Türkiye genelinde diğer konut satışları Eylül ayında bir önceki yılın aynı ayına göre %17,8 azalarak 96 bin 432 oldu. Toplam konut satışları içinde diğer satışların payı %85,0 olarak gerçekleşti. Ocak-Eylül döneminde gerçekleşen diğer

2022/ASCE-018-Rev-1

konut satışları ise bir önceki yılın aynı dönemine göre %8,0 artışla 828 bin 592 oldu.

Satış durumuna göre konut satışı, Eylül 2022



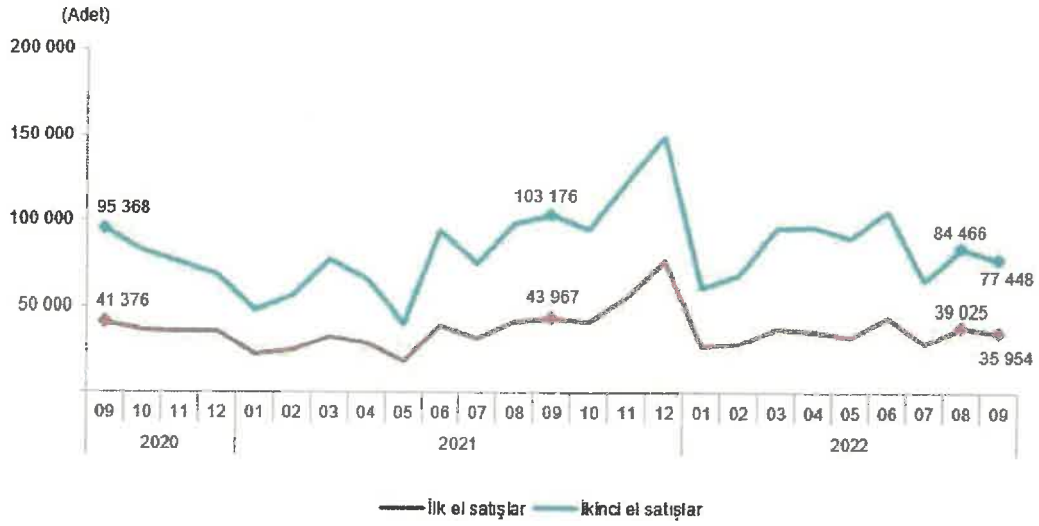
İlk el konut satış sayısı 35 bin 954 olarak gerçekleşti.

Türkiye genelinde ilk el konut satış sayısı, Eylül ayında bir önceki yılın aynı ayına göre %18,2 azalarak 35 bin 954 oldu. Toplam konut satışları içinde ilk el konut satışının payı %31,7 oldu. İlk el konut satışları Ocak-Eylül döneminde ise bir önceki yılın aynı dönemine göre %8,7 artışla 312 bin 118 olarak gerçekleşti.

İkinci el konut satışlarında 77 bin 448 konut el değiştirdi.

Türkiye genelinde ikinci el konut satışları Eylül ayında bir önceki yılın aynı ayına göre %24,9 azalış göstererek 77 bin 448 oldu. Toplam konut satışları içinde ikinci el konut satışının payı %68,3 oldu. İkinci el konut satışları Ocak-Eylül döneminde ise bir önceki yılın aynı dönemine göre %12,6 artışla 745 bin 75 olarak gerçekleşti.

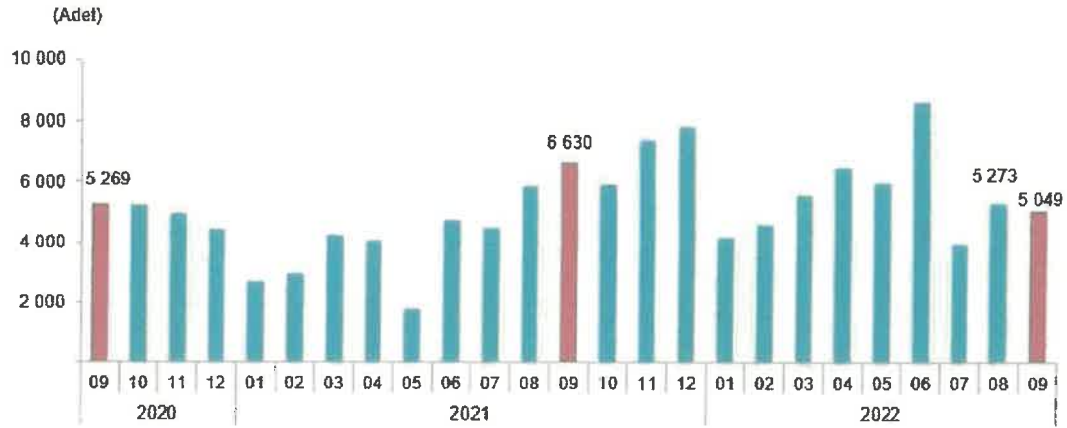
Satış durumuna göre konut satışı, Eylül 2022



Yabancılara Eylül ayında 5 bin 49 konut satışı gerçekleşti

Yabancılara yapılan konut satışları Eylül ayında bir önceki yılın aynı ayına göre %23,8 azalarak 5 bin 49 oldu. Eylül ayında toplam konut satışları içinde yabancılara yapılan konut satışının payı %4,5 oldu. Yabancılara yapılan konut satışlarında ilk sırayı bin 795 konut satışı ile İstanbul aldı. İstanbul'u sırasıyla bin 585 konut satışı ile Antalya ve 335 konut satışı ile Mersin izledi.

Yabancılara yapılan konut satışı, Eylül 2022



Yabancılara yapılan konut satışları Ocak-Eylül döneminde ise bir önceki yılın aynı dönemine göre %32,5 artarak 49 bin 644 oldu.

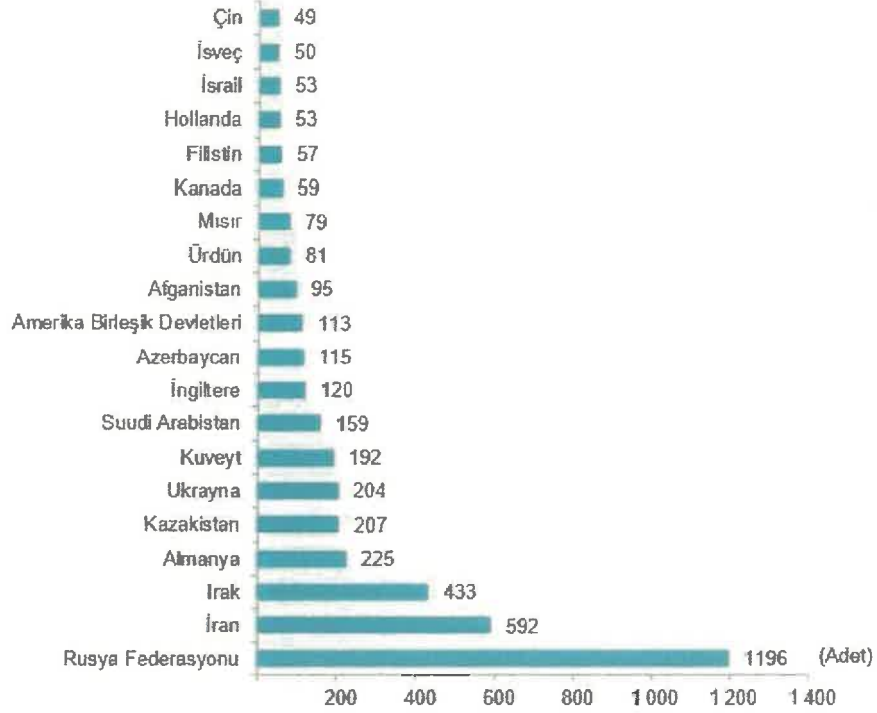
Ülke uyruklarına göre en çok konut satışı Rusya Federasyonu vatandaşlarına yapıldı.

2022/ASCE-018-Rev-1

(Handwritten signatures)

Eylül ayında Rusya Federasyonu vatandaşları Türkiye'den bin 196 konut satın aldı. Rusya Federasyonu vatandaşlarını sırasıyla 592 konut ile İran, 433 konut ile Irak vatandaşları izledi.

Uyruklara göre en çok konut satışı yapılan 20 ülke, Eylül 2022



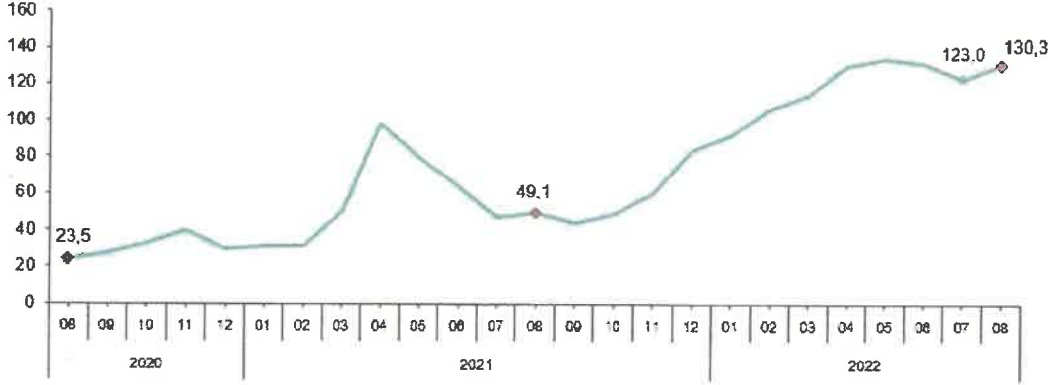
2. Ciro Endeksleri, Ağustos 2022

Toplam ciro yıllık %130,3 arttı

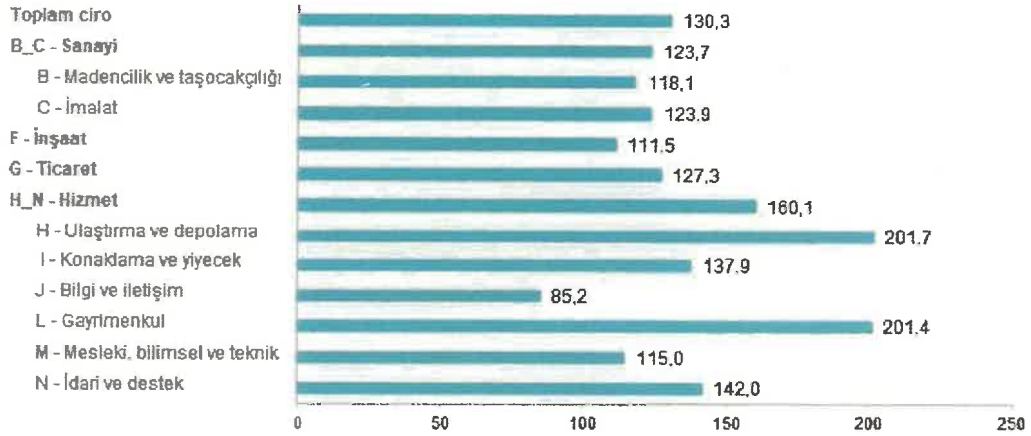
Sanayi, inşaat, ticaret ve hizmet sektörleri toplamında ciro endeksi (2015=100), 2022 yılı Ağustos ayında yıllık %130,3 arttı.

Toplam cironun alt detaylarına bakıldığında; 2022 yılı Ağustos ayında yıllık sanayi sektörü ciro endeksi %123,7, inşaat ciro endeksi %111,5, ticaret ciro endeksi %127,3, hizmet ciro endeksi %160,1 arttı.

Toplam ciro yıllık değişim oranı (%), Ağustos 2022



Ciro endeksleri yıllık değişim oranları (%), Ağustos 2022

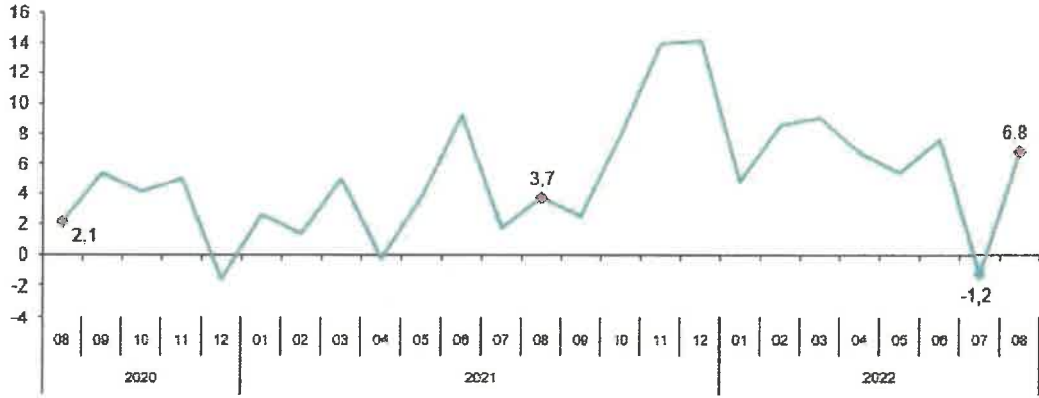


Toplam ciro aylık %6,8 arttı

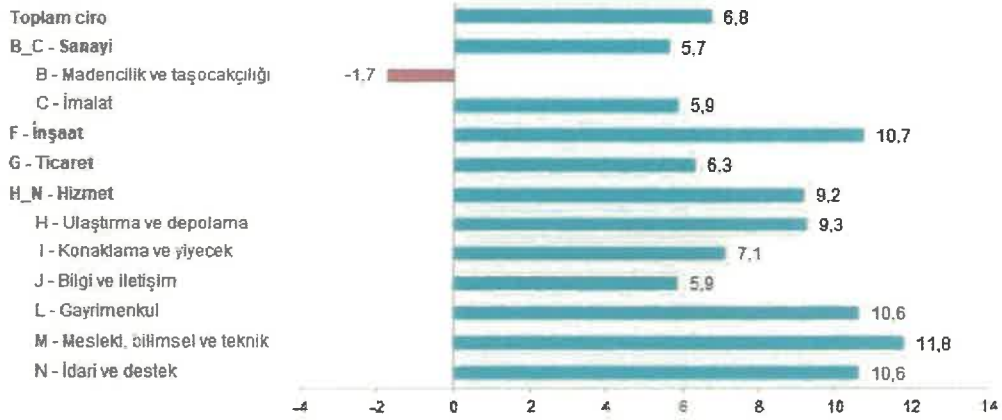
Sanayi, inşaat, ticaret ve hizmet sektörleri toplamında ciro endeksi (2015=100), 2022 yılı Ağustos ayında aylık %6,8 arttı.

Toplam cironun alt detaylarına bakıldığında; 2022 yılı Ağustos ayında aylık sanayi sektörü ciro endeksi %5,7, inşaat ciro endeksi %10,7, ticaret ciro endeksi %6,3, hizmet ciro endeksi %9,2 arttı.

Toplam ciro aylık değişim oranı (%), Ağustos 2022



Ciro endeksleri aylık değişim oranları (%), Ağustos 2022

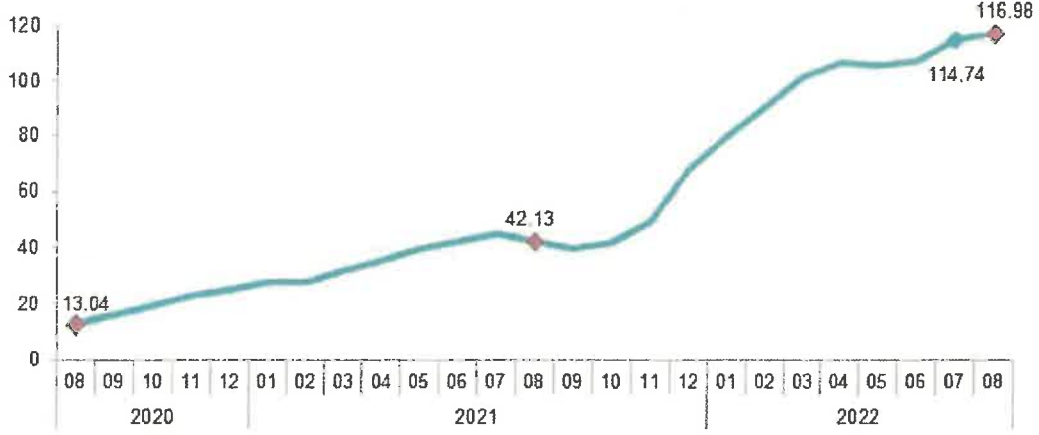


3. İnşaat Maliyet Endeksi, Ağustos 2022

İnşaat maliyet endeksi yıllık %116,98, aylık %1,98 arttı

İnşaat maliyet endeksi, 2022 yılı Ağustos ayında bir önceki aya göre %1,98, bir önceki yılın aynı ayına göre %116,98 arttı. Bir önceki aya göre malzeme endeksi %2,23, işçilik endeksi %1,16 arttı. Ayrıca bir önceki yılın aynı ayına göre malzeme endeksi %129,61, işçilik endeksi %83,84 arttı.

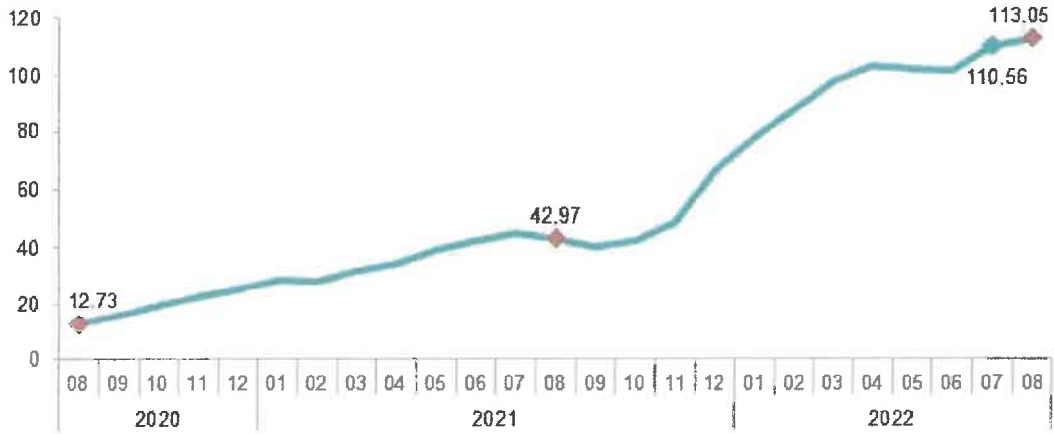
İnşaat maliyet endeksi yıllık değişim oranı (%), Ağustos 2022



Bina inşaatı maliyet endeksi yıllık %113,05, aylık %2,25 arttı

Bina inşaatı maliyet endeksi, bir önceki aya göre %2,25, bir önceki yılın aynı ayına göre %113,05 arttı. Bir önceki aya göre malzeme endeksi %2,61, işçilik endeksi %1,17 arttı. Ayrıca bir önceki yılın aynı ayına göre malzeme endeksi %124,38, işçilik endeksi %83,97 arttı.

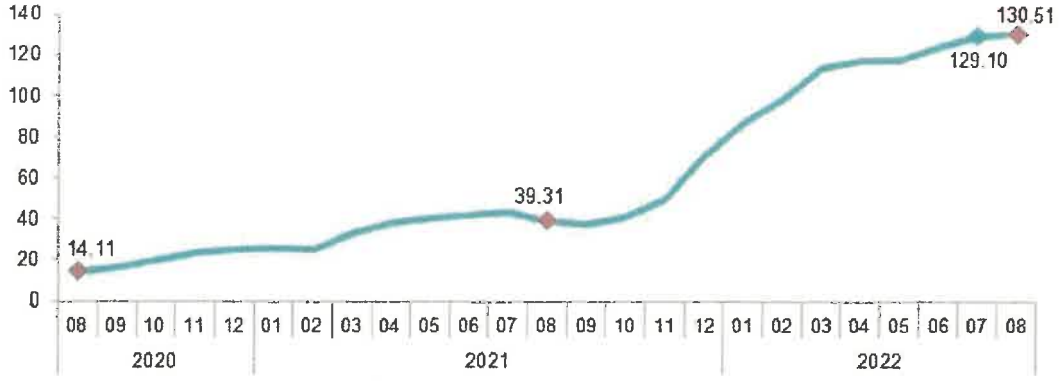
Bina inşaatı maliyet endeksi yıllık değişim oranı (%), Ağustos 2022



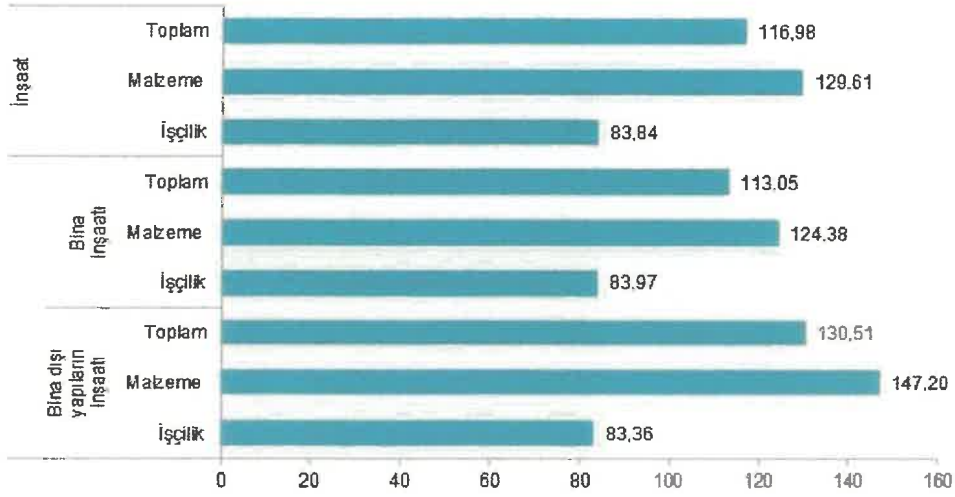
Bina dışı yapılar için inşaat maliyet endeksi yıllık %130,51, aylık %1,10 arttı

Bina dışı yapılar için inşaat maliyet endeksi, bir önceki aya göre %1,10, bir önceki yılın aynı ayına göre %130,51 arttı. Bir önceki aya göre malzeme endeksi %1,09, işçilik endeksi %1,13 arttı. Ayrıca bir önceki yılın aynı ayına göre malzeme endeksi %147,20, işçilik endeksi %83,36 arttı.

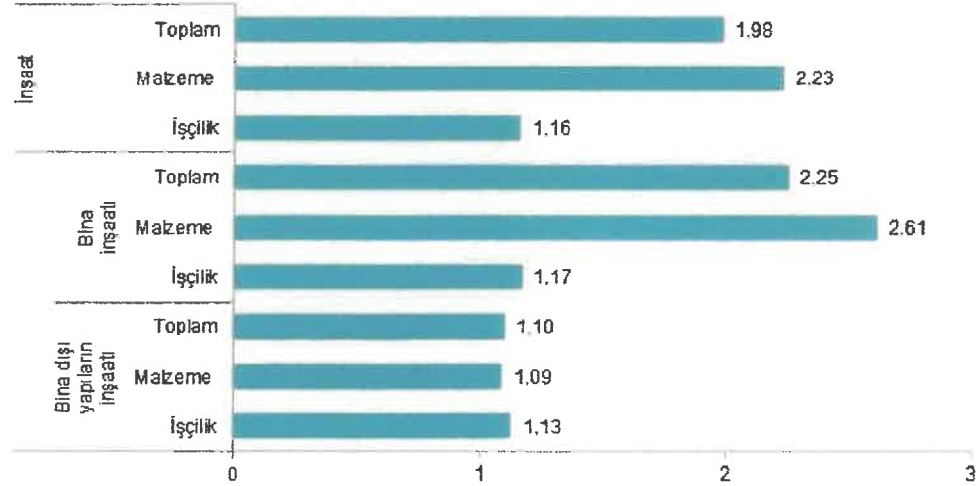
Bina dışı yapılar için inşaat maliyet endeksi yıllık değişim oranı (%), Ağustos 2022



İnşaat maliyet endeksi yıllık değişim oranları (%), Ağustos 2022



İnşaat maliyet endeksi aylık değişim oranları (%), Ağustos 2022



Handwritten signature/initials

4. Yapı İzin İstatistikleri, II. Çeyrek: Nisan - Haziran, 2022

Yapı ruhsatı verilen yapıların yüzölçümü %7,8 azaldı

Bir önceki yılın aynı çeyreğine göre, 2022 yılı II. çeyreğinde belediyeler tarafından yapı ruhsatı verilen yapıların bina sayısı %7,5, daire sayısı %15,3, yüzölçümü %7,8 azaldı.

Yapı ruhsatı verilen yapıların daire sayısı ve yüzölçümü, II. Çeyrek 2022



Yapı ruhsatı istatistikleri, 2020-2022

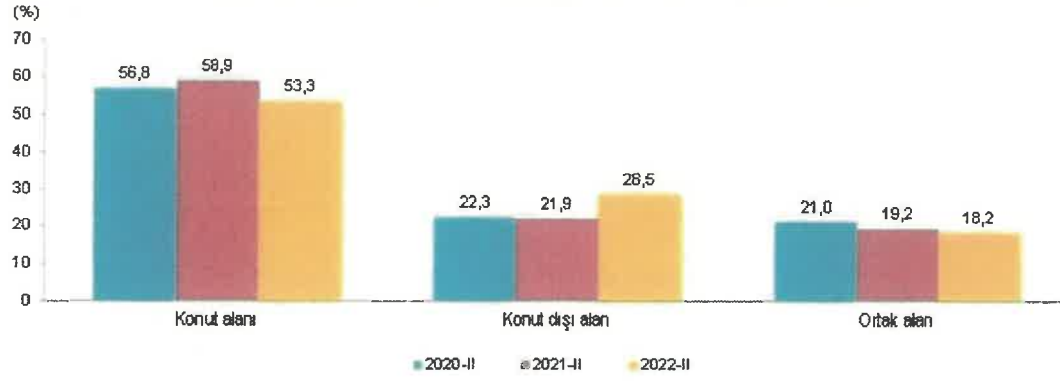
Yıl	Çeyrek	Bina sayısı	Yıllık değişim (%)	Daire sayısı	Yıllık değişim (%)	Yüzölçüm (m ²)	Yıllık değişim (%)
2020		96 241	72,7	555 397	73,7	112 742 419	53,7
	I	14 167	3,9	80 799	5,2	17 624 368	-9,6
	II	19 635	119,3	137 846	207,4	27 502 546	142,6
	III	25 327	132,5	141 072	154,6	27 876 209	99,2
	IV	37 112	66,9	195 680	37,2	39 739 295	39,3
2021		138 309	43,7	721 257	29,9	150 847 787	33,8
	I	33 622	137,3	174 741	116,3	34 392 027	95,1
	II	30 537	55,5	157 526	14,3	31 819 478	15,7
	III	30 451	20,2	149 415	5,9	33 346 251	19,6
	IV	43 699	17,7	239 577	22,4	51 290 031	29,1
2022		26 168	-22,2	128 157	-26,7	27 093 662	-21,2
	II	28 249	-7,5	133 424	-15,3	29 328 196	-7,8

Toplam yüzölçümün %53,3'ü konut alanı olarak gerçekleşti

Belediyeler tarafından 2022 yılı II. çeyreğinde yapı ruhsatı verilen yapıların toplam yüzölçümü 29,3 milyon m² iken; bunun 15,6 milyon m²'si konut, 8,4 milyon m²'si konut dışı ve 5,3 milyon m²'si ise ortak kullanım alanı olarak gerçekleşti.

2022/ASCE-018-Rev-1

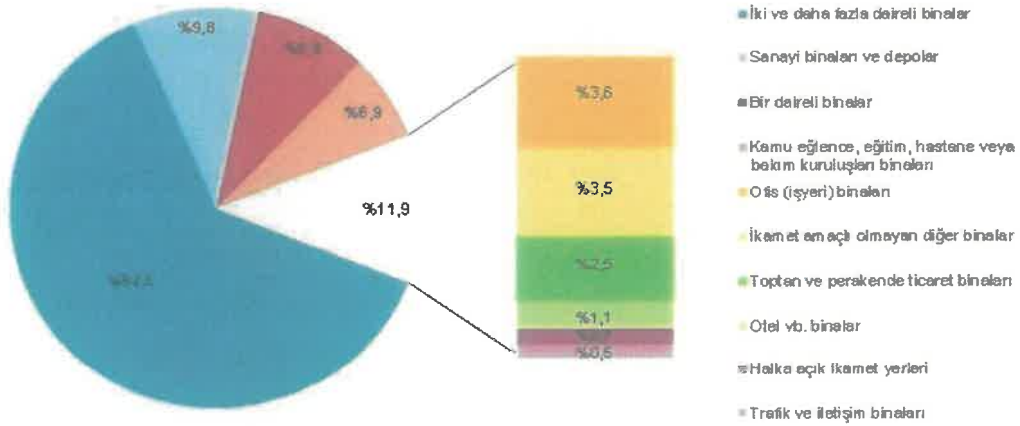
Yapı ruhsatı verilen yapılarda, konut, konut dışı ve ortak alanların yüzölçüm payları, II. Çeyrek, 2020-2022



En yüksek yüzölçüm payı %62,5 ile iki ve daha fazla daireli binaların oldu.

Belediyeler tarafından 2022 yılı II. çeyreğinde yapı ruhsatı verilen yapıların kullanma amacına göre en yüksek yüzölçüm payına 18,3 milyon m² ile iki ve daha fazla daireli ikamet amaçlı binalar sahip oldu. Bunu 2,9 milyon m² ile sanayi binaları ve depolar izledi.

Yapı ruhsatı verilen yapıların kullanma amaçlarına göre yüzölçüm payları, II. Çeyrek 2022



Grafikteki rakamlar, yuvarlamadan dolayı toplamı vermeyebilir.

Yapı kullanma izin belgesi verilen yapıların yüzölçümü %20,1 arttı

Bir önceki yılın aynı çeyreğine göre, 2022 yılı II. çeyreğinde belediyeler tarafından yapı kullanma izin belgesi verilen yapıların bina sayısı %22,6, daire sayısı %22,5 ve yüzölçümü %20,1 arttı.

Yapı kullanma izin belgesi verilen yapıların daire sayısı ve yüzölçümü, II. Çeyrek 2022



Yapı kullanma izin belgesi istatistikleri, 2020-2022

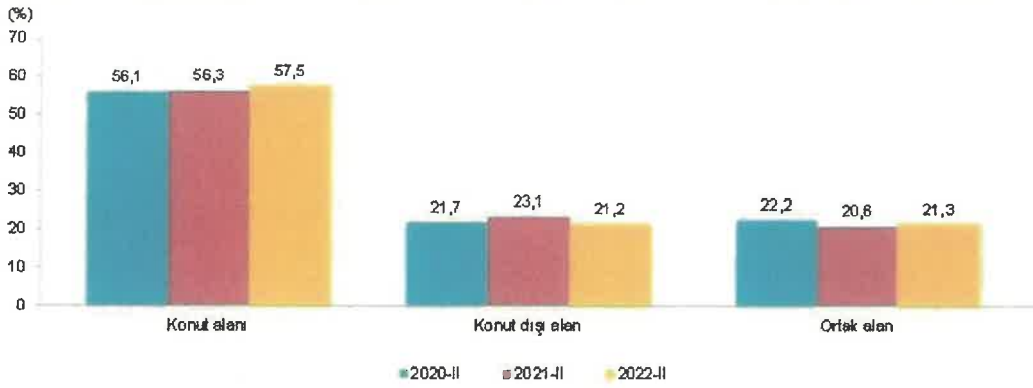
Yıl	Çeyrek	Bina sayısı	Yıllık değişim (%)	Daire sayısı	Yıllık değişim (%)	Yüzölçüm (m²)	Yıllık değişim (%)
2020		77 865	-17,1	600 096	-18,8	122 229 101	-18,6
	I	18 603	-41,0	156 024	-37,5	31 822 153	-39,4
	II	14 492	-25,5	114 973	-21,2	23 576 419	-18,5
	III	21 113	8,9	153 628	3,8	31 025 314	3,7
	IV	23 657	0,6	175 471	-10,1	35 805 215	-7,6
2021		92 182	18,4	627 082	4,5	127 797 120	4,6
	I	20 979	12,8	159 129	2,0	33 042 616	3,8
	II	18 511	27,7	120 979	5,2	24 294 365	3,0
	III	21 954	4,0	138 723	-9,7	28 294 402	-8,8
	IV	30 738	29,9	208 251	18,7	42 165 737	17,8
2022		22 481	7,2	155 343	-2,4	30 429 637	-7,9
	II	22 691	22,6	148 207	22,5	29 189 015	20,1

Toplam yüzölçümün %57,5'i konut alanı olarak gerçekleşti

Belediyeler tarafından 2022 yılı II. çeyreğinde yapı kullanma izin belgesi verilen yapıların toplam yüzölçümü 29,2 milyon m² iken; bunun 16,8 milyon m²'si konut, 6,2 milyon m²'si konut dışı ve 6,2 milyon m²'si ise ortak kullanım alanı olarak gerçekleşti.

Handwritten signature or initials in blue ink.

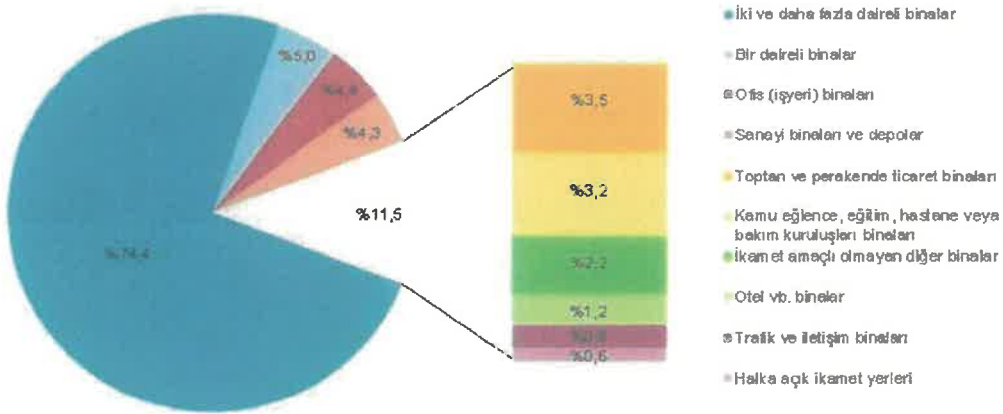
Yapı kullanma izin belgesine göre konut, konut dışı ve ortak alanların yüzölçümü payları, II. Çeyrek. 2020-2022



En yüksek yüzölçüm payı %74,4 ile iki ve daha fazla daireli binaların oldu

Belediyeler tarafından 2022 yılı II. çeyreğinde yapı kullanma izin belgesi verilen yapıların kullanma amacına göre en yüksek yüzölçüm payına 21,7 milyon m² ile iki ve daha fazla daireli ikamet amaçlı binalar sahip oldu. Bunu 1,4 milyon m² ile bir daireli ikamet amaçlı binalar izledi.

Yapı kullanma izin belgesi verilen yapıların kullanma amacına göre yüzölçümü payları, II. Çeyrek 2022



Grafikteki rakamlar yuvarlamadan dolayı toplamı vermeyebilir.

c. Değerleme İşlemini Olumsuz Yönde Etkileyen Veya Sınırlayan Faktörler

Olumlu Faktörler

İmarlı olmaları

Ana yola yakın konumları

2022/ASCE-018-Rev-1

(Handwritten signature)

Olumsuz Faktörler

İmar düzenlemesi görmemiş olmaları

Fırsatlar

Bölgedeki arazilerin geleceğe yönelik değer artış beklentisi

Tehditler

Makroekonomik göstergelerde gerçekleşecek bir bozulma ya da jeopolitik riskler gelecekte gayrimenkul piyasalarını olumsuz etkileyebilir.

ç. Gayrimenkulün Fiziki, Yapısal, Teknik Ve İnşaat Özellikleri

774 ada 26 parsel 872 ada 4 parsel,927 ada 260 parsel ve 930 ada 20 parseller boş arazidir. Üzerinde tarım yapılmaktadır. Bu faaliyetler dahilinde üzerinde çeşitli meyve ağaçları bulunmaktadır.

d. Varsa, Mevcut Yapıyla Veya İnşaatı Devam Eden Projeye İlgili Tespit Edilen Ruhsata Aykırı Durumlara İlişkin Bilgiler

Devam eden proje bulunmamaktadır.

e. Ruhsat Alınmış Yapılarda Yapılan Değişikliklerin 3194 Sayılı İmar Kanunu'nun 21 İnci Maddesi Kapsamında Yeniden Ruhsat Alınmasını Gerektirir Değişiklikler Olup Olmadığı Hakkında Bilgi

Değerleme konusu taşınmazlar üzerinde ruhsat almış yapı bulunmamaktadır.

f. Gayrimenkulün Değerleme Tarihi İtibarıyla Hangi Amaçla Kullanıldığı, Gayrimenkul Arsa Veya Arazi İse Üzerinde Herhangi Bir Yapı Bulunup Bulunmadığı Ve Varsa, Bu Yapıların Hangi Amaçla Kullanıldığı Hakkında Bilgi

Değerleme konusu taşınmazlar boş arazi niteliğindedir.

6. KULLANILAN DEĞERLEME YÖNTEMLERİ

a. Pazar Yaklaşımı İle Ulaşılan Sonuçlar

1. Pazar yaklaşımını açıklayıcı bilgiler, konu gayrimenkulün değerlemesi için bu yaklaşımın kullanılma nedeni

Pazar yaklaşımı varlığın, fiyat bilgisi elde edilebilir olan aynı veya karşılaştırılabilir (benzer) varlıklarla karşılaştırılması suretiyle gösterge niteliğindeki değerin belirlendiği yaklaşımı ifade eder.

Aşağıda yer verilen durumlarda, pazar yaklaşımının uygulanması ve bu yaklaşıma önemli ve/veya anlamlı ağırlık verilmesi gerekli görülmektedir:

- (a) değerlendirme konusu varlığın değer esasına uygun bir bedelle son dönemde satılmış olması,
- (b) değerlendirme konusu varlığın veya buna önemli ölçüde benzerlik taşıyan varlıkların aktif olarak işlem görmesi, ve/veya
- (c) önemli ölçüde benzer varlıklar ile ilgili sık yapılan ve/veya güncel gözlemlenebilir işlemlerin söz konusu olması.

Yukarıda yer verilen durumlarda pazar yaklaşımının uygulanması ve bu yaklaşıma önemli ve/veya anlamlı ağırlık verilmesi gerekli görülmeyle birlikte, söz konusu kriterlerin karşılanmadığı aşağıdaki ilave durumlarda, pazar yaklaşımı uygulanabilir ve bu yaklaşıma önemli ve/veya anlamlı ağırlık verilebilir. Pazar yaklaşımının aşağıdaki durumlarda uygulanması halinde, değerlemeyi gerçekleştiren diğer yaklaşımların uygulanıp uygulanamayacağını ve pazar yaklaşımı ile belirlenen gösterge niteliğindeki değeri pekiştirmek amacıyla ağırlıklandırılıp ağırlıklandırılmayacağını dikkate alması gerekli görülmektedir:

- (a) değerlendirme konusu varlığa veya buna önemli ölçüde benzer varlıklara ilişkin işlemlerin, pazardaki oynaklık ve hareketlilik dikkate almak adına, yeteri kadar güncel olmaması,
- (b) değerlendirme konusu varlığın veya buna önemli ölçüde benzerlik taşıyan varlıkların aktif olmamakla birlikte işlem görmesi,
- (c) pazar işlemlerine ilişkin bilgi elde edilebilir olmakla birlikte, karşılaştırılabilir varlıkların değerlendirme konusu varlıkla önemli ve/veya anlamlı farklılıklarının, dolayısıyla da sübjektif düzeltmeler gerektirme potansiyelinin bulunması,
- (d) güncel işlemlere yönelik bilgilerin güvenilir olmaması (örneğin, kulaktan dolma, eksik bilgiye dayalı, sinerji alıcılı, muvazaalı, zorunlu satış içeren işlemler vb.),
- (e) varlığın değerini etkileyen önemli unsurun varlığın yeniden üretim maliyeti veya gelir yaratma kabiliyetinden ziyade pazarda işlem görebileceği fiyat olması.

2022/ASCE-018-Rev-1

Birçok varlığın benzer olmayan unsurlardan oluşan yapısı, pazarda birbirinin aynı veya benzeyen varlıkları içeren işlemlere ilişkin bir kanıtın genelde bulunamayacağı anlamına gelir. Pazar yaklaşımının kullanılmadığı durumlarda dahi, diğer yaklaşımların uygulanmasında pazara dayalı girdilerin azami kullanımı gerekli görülmektedir (örneğin, etkin getiriler ve getiri oranları gibi pazara dayalı değerlendirme ölçütleri).

Karşılaştırılabilir pazar bilgisinin varlığın tıpatıp veya önemli ölçüde benzeriyle ilişkili olmaması halinde, değerlemeyi gerçekleştirenin karşılaştırılabilir varlıklar ile değerlendirme konusu varlık arasında niteliksel ve niceliksel benzerliklerin ve farklılıkların karşılaştırmalı bir analizini yapması gerekir. Bu karşılaştırmalı analize dayalı düzeltme yapılmasına genelde ihtiyaç duyulacaktır. Bu düzeltmelerin makul olması ve değerlemeyi gerçekleştirenlerin düzeltmelerin gerekçeleri ile nasıl sayısalastırıldıklarına raporlarında yer vermeleri gerekir.

Değerleme konusu taşınmazlar gelir getirmeyen boş arsa vasfında olduğundan değerlendirme çalışmasında pazar yaklaşımı kullanılmıştır.

2. Fiyat bilgisi tespit edilen emsal bilgileri ve bu bilgilerin kaynağı

Emsal No	Yüzölçüm (m ²)	Hissesi/ Net Parsel (m ²)	İmar Fonks.	Yapılaşma Şartları	Satışa Sunulan Değeri (TL)	Satışa Sunulan Birim Değeri (TL/m ²)	İlgilisi	İletişim
Emsal 1	2.752,00	2.752,00	Konut	A-2	900.000,00	327,03	İstanbul Emlak	0 (542) 291 49 34
Emsal 2	5.688,00	5.688,00	Konut	A-2	1.585.000,00	278,66	Ubs Emlak	0 (535) 526 98 48
Emsal 3	1.169,00	1.169,00	Konut	A-2	425.000,00	363,56	Er Al emlak	0 (532) 432 60 20
Emsal 4	5.000,00	5.000,00	İmar Dışı	Tarım	1.150.000,00	230,00	Albayram Emlak	0 (538) 866 33 05

3. Kullanılan emsallerin sanal ortamdaki haritalarından çıkartılmış, değerlemeye konu gayrimenkule yakınlığını gösteren krokiler



4. Emsallerin nasıl dikkate alındığına ilişkin ayrıntılı açıklama, emsal bilgilerinde yapılan düzeltmeler, düzeltmelerin yapıma nedenine ilişkin detaylı açıklamalar ve diğer varsayımlar

Emsal No	Yüzölçümü (m ²)	Satışa Sunulan Değeri (TL)	Gerçekçi Birim Değer (TL/m ²)	Cephe D.	Alan D.	Konum D.	Zaman D.	Yapı Yaşı D.	Şerefiye D.	Pazarlık D.	Manzara D.	Diğer D.	Düzeltilmiş Birim Değer
Emsal 1	2.752,00	900.000,00	327,035	0%	0%	10%	0%	0%	0%	-5%	0%	0%	343,387
Emsal 2	5.688,00	1.585.000,00	278,657	0%	0%	10%	0%	0%	0%	-5%	0%	0%	292,590
Emsal 3	1.169,00	425.000,00	363,559	0%	0%	10%	0%	0%	0%	-5%	0%	0%	381,737
Emsal 4	5.000,00	1.150.000,00	230,000	0%	0%	10%	0%	0%	0%	-5%	0%	0%	241,500
Ortalama Birim Değer (TL/m²)												314,803	

Emsallerin tamamında pazarlık payı (emlakçı komisyonu) bulunmaktadır. Diğer özellikleri benzerdir.

Handwritten signature/initials

5. Pazar yaklaşımı ile ulaşılan sonuç

Pazar yaklaşımı ile ulaşılan sonuç aşağıdaki gibidir.

Arsanın tamamının Pazar değeri:

Ada	Parsel	Arsa Alanı (m ²)	Takdir Edilen Birim Değer (TL/m ²)	Arsa Değeri (TL)
774	26	4,116.09	300.00	1,235,000.00
872	4	2,507.72	300.00	750,000.00
927	260	3691.66	300.00	1,105,000.00
930	20	341	300.00	100,000.00
TOPLAM				3,190,000.00

Asce İnşaat Taahhüt Sanayi ve Ticaret A.Ş. hissesinin Pazar değeri:

Ada	Parsel	Arsa Değeri	Pay	Payda	Yüzde	Hisse Değeri (TL)	Yuvarlatılmış Hisse Değeri (TL)
774	26	1,235,000.00	1	1	100.00%	1,235,000.00	1,235,000.00
872	4	750,000.00	1	1	100.00%	750,000.00	750,000.00
927	260	1,105,000.00	1	1	100.00%	1,105,000.00	1,105,000.00
930	20	100,000.00	1	1	100.00%	100,000.00	100,000.00
TOPLAM							3,190,000.00

b. Maliyet Yaklaşımı İle Ulaşılan Sonuçlar

1. Maliyet yaklaşımını açıklayıcı bilgiler, konu gayrimenkulün değerlemesi için bu yaklaşımın kullanılma nedeni

Maliyet yaklaşımı, bir alıcının, gereksiz külfet doğuran zaman, elverişsizlik, risk gibi etkenler söz konusu olmadıkça, belli bir varlık için, ister satın alma, isterse yapım yoluyla edinilmiş olsun, kendisine eşit faydaya sahip başka bir varlığı elde etme maliyetinden daha fazla ödeme yapmayacağı ekonomik ilkesinin uygulanmasıyla gösterge niteliğindeki değer belirlendiği yaklaşımdır. Bu yaklaşımda, bir varlığın cari ikame maliyetinin veya yeniden üretim maliyetinin hesaplanması ve fiziksel bozulma ve diğer biçimlerde gerçekleşen tüm yıpranma paylarının düşülmesi suretiyle gösterge niteliğindeki değer belirlenmektedir.

2022/ASCE-018-Rev-1

Aşağıda yer verilen durumlarda, maliyet yaklaşımının uygulanması ve bu yaklaşıma önemli ve/veya anlamlı ağırlık verilmesi gerekli görülmektedir:

- (a) katılımcıların değerlendirme konusu varlıkla önemli ölçüde aynı faydaya sahip bir varlığı yasal kısıtlamalar olmaksızın yeniden oluşturabilmesi ve varlığın, katılımcıların değerlendirme konusu varlığı bir an evvel kullanabilmeleri için önemli bir prim ödemeye razı olmak durumunda kalmayacakları kadar, kısa bir sürede yeniden oluşturulabilmesi,
- (b) varlığın doğrudan gelir yaratmaması ve varlığın kendine özgü niteliğinin gelir yaklaşımını veya pazar yaklaşımını olanaksız kılması, ve/veya
- (c) kullanılan değer esasının temel olarak ikame değeri örneğinde olduğu gibi ikame maliyetine dayanması.

Yukarıda yer verilen durumlarda maliyet yaklaşımının uygulanması ve bu yaklaşıma önemli ve/veya anlamlı ağırlık verilmesi gerekli görülmekle birlikte, söz konusu kriterlerin karşılanmadığı aşağıdaki ilave durumlarda, maliyet yaklaşımı uygulanabilir ve bu yaklaşıma önemli ve/veya anlamlı ağırlık verilebilir. Maliyet yaklaşımının aşağıdaki durumlarda uygulanması halinde, değerlemeyi gerçekleştiren diğer yaklaşımların uygulanıp uygulanamayacağını ve maliyet yaklaşımı ile belirlenen gösterge niteliğindeki değeri pekiştirmek amacıyla ağırlıklandırılıp ağırlıklandırılmayacağını dikkate alması gerekli görülmektedir:

- (a) katılımcıların aynı faydaya sahip bir varlığı yeniden oluşturmayı düşündükleri, ancak varlığın yeniden oluşturulmasının önünde potansiyel yasal engellerin veya önemli ve/veya anlamlı bir zaman ihtiyacının bulunması,
- (b) maliyet yaklaşımının diğer yaklaşımlara bir çapraz kontrol aracı olarak kullanılması (örneğin, maliyet yaklaşımının, değerlemesi işletmenin sürekliliği varsayımıyla yapılan bir işletmenin tasfiye esasında daha değerli olup olmadığının teyit edilmesi amacıyla kullanılması), ve/veya
- (c) varlığın, maliyet yaklaşımında kullanılan varsayımları son derece güvenilir kılacak kadar, yeni oluşturulmuş olması.

Kısmen tamamlanmış bir varlığın değeri genellikle, varlığın oluşturulmasında geçen süreye kadar katlanılan maliyetleri (ve bu maliyetlerin değere katkı yapıp yapmadığını) ve katılımcıların, varlığın, tamamlandığındaki değerinden varlığı tamamlamak için gereken maliyetler ile kâr ve riske göre yapılan uygun düzeltmeler dikkate alındıktan sonraki değerine ilişkin beklentilerini yansıtacaktır.

Değerleme konusu taşınmazlar boş arazi vasfında olduğundan maliyet yaklaşımı kullanılmamıştır.

2. Arsa değerinin tespitinde kullanılan emsal bilgileri ve bu bilgilerin kaynağı, yapılan düzeltmeler, yapılan diğer varsayımlar ve ulaşılan sonuç

Maliyet yaklaşımı kullanılmamıştır.

3. Yapı maliyetleri ve diğer maliyetlerin tespitinde kullanılan bilgiler, bu bilgilerin kaynağı ve yapılan diğer varsayımlar

Maliyet yaklaşımı kullanılmamıştır.

4. Maliyet yaklaşımı ile ulaşılan sonuç

Maliyet yaklaşımı kullanılmamıştır.

c. Gelir Yaklaşımı İle Ulaşılan Sonuçlar

1. Gelir yaklaşımını açıklayıcı bilgiler, konu gayrimenkulün değerlemesi için bu yaklaşımın kullanılma nedeni

Gelir yaklaşımı, gösterge niteliğindeki değer, gelecekteki nakit akışlarının tek bir cari değere dönüştürülmesi ile belirlenmesini sağlar. Gelir yaklaşımında varlığın değeri, varlık tarafından yaratılan gelirlerin, nakit akışlarının veya maliyet tasarruflarının bugünkü değerine dayanılarak tespit edilir.

Aşağıda yer verilen durumlarda, gelir yaklaşımının uygulanması ve bu yaklaşıma önemli ve/veya anlamlı ağırlık verilmesi gerekli görülmektedir:

(a) varlığın gelir yaratma kabiliyetinin katılımcının gözüyle değeri etkileyen çok önemli bir unsur olması,

(b) değerlendirme konusu varlıkla ilgili gelecekteki gelirin miktarı ve zamanlamasına ilişkin makul tahminler mevcut olmakla birlikte, ilgili pazar emsallerinin varsa bile az sayıda olması.

Yukarıda yer verilen durumlarda gelir yaklaşımının uygulanması ve bu yaklaşıma önemli ve/veya anlamlı ağırlık verilmesi gerekli görülmekle birlikte, söz konusu kriterlerin karşılanmadığı aşağıdaki ilave durumlarda, gelir yaklaşımı uygulanabilir ve bu yaklaşıma önemli ve/veya anlamlı ağırlık verilebilir. Gelir yaklaşımının aşağıdaki durumlarda uygulanması halinde, değerlemeyi gerçekleştiren diğer yaklaşımların uygulanıp uygulanamayacağını ve gelir yaklaşımı ile belirlenen gösterge niteliğindeki değeri pekiştirmek amacıyla ağırlıklandırılıp ağırlıklandırılmayacağını dikkate alması gerekli görülmektedir:

(a) değerlendirme konusu varlığın gelir yaratma kabiliyetinin katılımcının gözüyle değeri etkileyen birçok faktörden yalnızca biri olması,

(b) değerlendirme konusu varlıkla ilgili gelecekteki gelirin miktarı ve zamanlamasına ilişkin önemli belirsizliklerin bulunması,

(c) değerlendirme konusu varlıkla ilgili bilgiye erişimsizliğin bulunması (örneğin, kontrol gücü bulunmayan bir pay sahibi geçmiş tarihli finansal tablolara ulaşabilir, ancak tahminlere/bütçelere ulaşamaz), ve/veya

(d) değerlendirme konusu varlığın gelir yaratmaya henüz başlamaması, ancak başlamasının planlanmış olması.

Gelir yaklaşımının temelini, yatırımcıların yatırımlarından getiri elde etmeyi beklmeleri ve bu getirinin yatırıma ilişkin algılanan risk seviyesini yansıtmalarının gerekli görülmesi teşkil eder.

Genel olarak yatırımcıların sadece sistematik risk ("pazar riski" veya "çeşitlendirmeye giderilemeyen risk" olarak da bilinir) için ek getiri elde etmeleri beklenir.

Değerleme konusu taşınmazlar gelir yaratmadığından ve yakın bir gelecekte gelir yaratmaya başlaması beklenmediğinden gelir yaklaşımı kullanılmamıştır.

2. Nakit giriş ve çıkışlarının tahmin edilmesinde kullanılan emsal bilgileri, bu bilgilerin kaynağı ve yapılan diğer varsayımlar

Gelir yaklaşımı kullanılmamıştır.

3. İndirgeme/İskonto oranının nasıl hesaplandığına ilişkin ayrıntılı açıklama ve gerekçeler

Gelir yaklaşımı kullanılmamıştır.

4. Gelir yaklaşımı ile ulaşılan sonuç

Gelir yaklaşımı kullanılmamıştır.

ç. Diğer Tespit Ve Analizler

1. Takdir edilen kira değerleri (analiz ve kullanılan veriler)

Taşınmazlar boş arazi vasıflı olup, bölgedeki benzer gayrimenkullerin mevcut hali ile kiralanmadığı tespit edilmiştir.

2. Hasılat paylaşımı veya kat karşılığı yöntemi ile yapılacak projelerde, emsal pay oranları

Taşınmazlar boş arazi vasıflı olup hasılat paylaşımı veya kat karşılığı yöntemi ile bir projeye konu değildir. Dolayısı ile emsal pay oranları takdir edilmemiştir.

3. Üzerinde proje geliştirilen arsaların boş arazi ve proje değerleri

Taşınmazlar için boş arazi değerleri verilmiştir. Değerleme konusu taşınmaz üzerinde proje geliştirilmemektedir.

4. Boş arazi ve geliştirilmiş proje değeri analizi ve kullanılan veri ve varsayımlar ile ulaşılan sonuçlar

Proje değerlemesi yapılmamıştır. Boş arazi değerlerinin tespitinde kullanılan veri ve varsayımlar ile ulaşılan sonuçlar yukarıda açıklanmıştır.

5. En verimli ve en iyi kullanım değeri analizi

Taşınmazların üzerinde konut/villa projesi geliştirilmesinin en verimli ve en iyi kullanım şekli olduğu düşünülmektedir.

6. Müşterek veya bölünmüş kısımların değerlendirme analizi

Tapu kayıtlarındaki müşterek pay sahibi bulunmamaktadır.



7. ANALİZ SONUÇLARININ DEĞERLENDİRİLMESİ VE GÖRÜŞ

a. Farklı Değerleme Yöntemleri İle Analiz Sonuçlarının Uyumlaştırılması Ve Bu Amaçla İzlenen Metotların Ve Nedenlerinin Açıklaması

Uluslararası Değerleme Standartları'nın UDS 105 Değerleme Yaklaşımı ve Yöntemleri Madde 10.4'te "Değerleme çalışmasında yer alan bilgiler ve şartlar dikkate alındığında, özellikle tek bir yöntemin doğruluğuna ve güvenilirliğine yüksek seviyede itimat duyulduğu hallerde, değerlemeyi gerçekleştirenlerin bir varlığın değerlemesi için birden fazla değerlendirme yöntemi kullanması gerekmez." denilmektedir.

Değerleme çalışmasında sadece pazar yaklaşımı kullanılmış olup, bu yöntemin doğruluğuna ve güvenilirliğine yüksek seviyede itimat duyulduğundan birden fazla yöntem kullanılmamıştır.

b. Asgari Husus Ve Bilgilerden Raporda Yer Verilmeyenlerin Neden Yer Almadıklarının Gerekçeleri

Asgari husus ve bilgilerin tamamına raporda yer verilmiştir.

c. Yasal Gerekerin Yerine Getirilip Getirilmediği Ve Mevzuat Uyarınca Alınması Gereken İzin Ve Belgelerin Tam Ve Eksiksiz Olarak Mevcut Olup Olmadığı Hakkında Görüş

Değerleme konusu taşınmazlar üzerinde izin alınması gereken bir proje geliştirme faaliyeti bulunmamaktadır.

ç. Varsa, Gayrimenkul Üzerindeki Takyidat Ve İpotekler İle İlgili Görüş

Değerleme konusu taşınmazlar üzerindeki takyidatlar ve buna dair görüşlere rapor'da "Gayrimenkul İle İlgili Herhangi Bir Takyidat Veya Devredilmesine İlişkin Herhangi Bir Sınırlama Olup Olmadığı Hakkında Bilgi" başlığı altında yer verilmiştir.

d. Değerleme Konusu Gayrimenkulün, Üzerinde İpotek Veya Gayrimenkulün Değerini Doğrudan Ve Önemli Ölçüde Etkileyecek Nitelikte Herhangi Bir Takyidat Bulunması Durumları Hariç, Devredilebilmesi Konusunda Bir Sınırlamaya Tabi Olup Olmadığı Hakkında Bilgi

Değerleme konusu gayrimenkuller devredilebilmesi konusunda bir sınırlamaya tabi değildir.

e. Değerleme Konusu Arsa Veya Arazi İse, Alımından İtibaren Beş Yıl Geçmesine Rağmen Üzerinde Proje Geliştirilmesine Yönelik Herhangi Bir Tasarrufta Bulunulup Bulunulmadığına Dair Bilgi

Değerleme konusu taşınmazlar halihazırda gayrimenkul yatırım ortaklığı portföyünde olmadığından alımından itibaren beş yıl içinde proje geliştirilmesi zorunluluğu bulunmamaktadır.

f. Değerleme Konusu Üst Hakkı Veya Devre Mülk Hakkı İse, Üst Hakkı Ve Devre Mülk Hakkının Devredilebilmesine İlişkin Olarak Bu Hakları Doğuran Sözleşmelerde Özel Kanun Hükümlerinden Kaynaklananlar Hariç Herhangi Bir Sınırlama Olup Olmadığı Hakkında Bilgi

Değerleme konusu üst hakkı veya devremülk hakkı değildir.

g. Gayrimenkulün Portföye Alınmasında Herhangi Bir Sakınca Olup Olmadığı Hakkında Görüş

Sermaye Piyasası Kurulu'nun III-48.1 sayılı Gayrimenkul Yatırım Ortaklıklarına İlişkin Esaslar Tebliği'nin 22. maddesinin birinci fıkrasının (a) bendi arsa ve arazilerin portföye alınmasına izin vermektedir. Aynı fıkranın (c) bendine göre gayrimenkul yatırım ortaklıkları portföyelerine ancak üzerinde ipotek bulunmayan veya gayrimenkulün değerini doğrudan ve önemli ölçüde etkileyecek nitelikte herhangi bir takyidat şerhi olmayan gayrimenkuller ile gayrimenkule dayalı haklar dahil edilebilir. Ayrıca anılan fıkranın (j) bendinde göre gayrimenkul yatırım ortaklıkları herhangi bir şekilde, devredilebilmesi konusunda bir sınırlamaya tabi olan varlıklara ve haklara yatırım yapamazlar.

Değerleme konusu taşınmaz boş arazi olup taşınmazın gayrimenkul yatırım ortaklığı portföyüne alınmasında bir sakınca bulunmamaktadır.

8. SONUÇ

a. Sorumlu Değerleme Uzmanının Sonuç Cümlesi

Değerleme uzmanının raporda belirttiği tüm analiz, çalışma ve hususlara katılıyorum.

- Bu rapor ilgili Sermaye Piyasası Mevzuatı hükümlerine göre hazırlanmıştır.
- Taşınmaz Sermaye Piyasası Mevzuatı çerçevesinde gayrimenkul yatırım ortaklığı portföyünde "Arsa" başlığı altında bulunmasında herhangi bir sakınca olmadığı görüş ve kanaatindeyiz.
- KDV oranları güncel mevzuat doğrultusunda kullanılmıştır.
- Bu sayfa, bu değerlendirme raporunun ayrılmaz parçası olup bağımsız kullanılamaz.
- Rapor kopyalarının kullanımları halinde ortaya çıkabilecek sonuçlardan şirketimiz sorumlu değildir.

b. Nihai Değer Takdiri

Değerleme konusu taşınmazlar için takdir edilen nihai değerler aşağıdaki gibidir:

Asce İnşaat Taahhüt Sanayi ve Ticaret A.Ş. Hissesi için;

Rapor tarihine göre taşınmazın KDV'siz ve KDV'li değeri.	
KDV'siz Değeri	KDV'li Değeri (% 8)
3.190.000,00 TL	3.445.200,00 TL

RAPORU HAZIRLAYANLAR		
DEĞERLEME UZMANI	KONTROL	SORUMLU DEĞERLEME UZMANI
Ö.Fatih AKYURT (SPK Lisans No:400582)	Aysel ERBOĞA (SPK Lisans No:401179)	Ö.Fatih AKYURT (SPK Lisans No:400582)

ZEUGMA Gayrimenkul Değerleme ve Danışmanlık A.Ş.
 Tel: 998 071 215 12 05-46-47-48 Fax: 0342 215 12 05
 Değirliçem Mah. Doktor Emin Kılıçkale Cad.
 No:20 Vakıflar - Feriadiye İş Hanı
 Kat:4 Daire 402 Kat:5 Daire 502
 Şehitkamil / GAZİANTEP
 Gaziantep V.D. No: 998 071 0-113

2022/ASCE-018-Rev-1