



## **ZEUGMA GAYRİMENKUL DEĞERLEME ve DANIŞMANLIK A.Ş.**

### **ASCE GAYRİMENKUL YATIRIM ORTAKLIĞI**

|                  |            |
|------------------|------------|
| <b>İli</b>       | İstanbul   |
| <b>İlçesi</b>    | Başakşehir |
| <b>Mahallesi</b> | Tatarcık   |
| <b>Ada</b>       | 113        |
| <b>Parseli</b>   | 1          |
| <b>Niteliği</b>  | Arsa       |

**İÇİNDEKİLER**

|    |  |    |
|----|--|----|
| 1. | BAĞIMSIZLIK ve UYGUNLUK BEYANI .....   | 5  |
| 2. | RAPOR BİLGİLERİ .....  | 7  |
| a. | Raporun Tarihi .....   | 7  |
| b. | Raporun Numarası .....   | 7  |
| c. | Raporu Hazırlayanların Ad Ve Soyadları.....  | 7  |
| ç. | Sorumlu Değerleme Uzmanının Adı Soyadı .....   | 7  |
| d. | Değerleme Tarihi .....   | 7  |
| e. | Dayanak Sözleşmenin Tarih Ve Numarası.....   | 7  |
| f. | Raporun, Tebliğin 1 İnci Maddesinin İkinci Fıkrası Kapsamında Hazırlanıp Hazırlanmadığına İlişkin Açıklama .....   | 7  |
| g. | Değerleme Konusu Gayrimenkulün Aynı Kuruluş Tarafından Daha Önceki Tarihlerde De Değerlemesi Yapılmışsa, Son Üç Değerlemeye İlişkin Bilgiler .....   | 7  |
| 3. | KURULUŞ VE MÜŞTERİYİ TANITICI BİLGİLER.....  | 8  |
| a. | Kuruluşun Unvanı Ve Adresi .....   | 8  |
| b. | Müşteriyi Tanıtıcı Bilgiler Ve Adresi .....  | 9  |
| c. | Müşteri Taleplerinin Kapsamı Ve Varsa Getirilen Sınırlamalar .....   | 9  |
| ç. | İşin Kapsamı .....   | 9  |
| 4. | GAYRİMEKULÜN YASAL DURUMUNA İLİŞKİN BİLGİLER .....   | 10 |
| a. | Gayrimenkulün Yeri, Konumu, Tanımı, Tapu Kayıtları, Plan, Proje, Ruhsat, Şema Vb. Dokümanları Hakkında Bilgiler .....  | 10 |
| 1. | Gayrimenkulün Yeri, Konumu, Tanımı .....   | 10 |
| 2. | Tapu Kayıtları.....  | 11 |
| 3. | Plan, proje, ruhsat, şema vb. dokümanları.....   | 11 |
| b. | Gayrimenkul İle İlgili Herhangi Bir Takyidat Veya Devredilmesine İlişkin Herhangi Bir Sınırlama Olup Olmadığı Hakkında Bilgi .....   | 11 |
| c. | Gayrimenkul İle İlgili Varsa, Son Üç Yıllık Dönemde Gerçekleşen Alım Satım İşlemlerine Ve Gayrimenkulün Hukuki Durumunda Meydana Gelen Değişikliklere (İmar Planında Meydana Gelen Değişiklikler, Kamulaştırma İşlemleri Vb.) İlişkin Bilgi .....  | 12 |
| ç. | Gayrimenkulün Ve Bulunduğu Bölgenin İmar Durumuna İlişkin Bilgiler.....  | 12 |
| d. | Gayrimenkul İçin Alınmış Durdurma Kararı, Yıkım Kararı, Riskli Yapı Tespiti Vb. Durumlara Dair Açıklamalar .....   | 12 |
| e. | Gayrimenkule İlişkin Olarak Yapılmış Sözleşmelere (Gayrimenkul Satış Vaadi Sözleşmeleri, Kat Karşılığı İnşaat Sözleşmeleri Ve Hasılat Paylaşımı Sözleşmeler Vb.) İlişkin Bilgiler .....  | 12 |
| f. | Gayrimenkuller Ve Gayrimenkul Projeleri İçin Alınmış Yapı Ruhsatlarına, Tadilat Ruhsatlarına, Yapı Kullanım İzinlerine İlişkin Bilgiler İle İlgili Mevzuat Uyarınca Alınması Gerekli Tüm İzinlerin Alınıp Alınmadığına Ve Yasal Gerekliliği Olan Belgelerin Tam Ve Doğru Olarak Mevcut Olup Olmadığı Hakkında Bilgi..... | 13 |
| g. | Değerlemesi Yapılan Projeler İle İlgili Olarak, 29/6/2001 Tarih Ve 4708 Sayılı Yapı Denetimi Hakkında Kanun Uyarınca Denetim Yapan Yapı Denetim Kuruluşu (Ticaret Unvanı, Adresi Vb.) Ve Değerlemesi Yapılan Gayrimenkul İle İlgili Olarak Gerçekleştirdiği Deetimler Hakkında Bilgi.....                                | 13 |
|    | Değerleme konusu taşınmaza ilişkin olarak yapılmış bir proje bulunmamaktadır. ....   | 13 |

**2023/ASCEGYO-020**



|    |   |    |
|----|---|----|
| ğ. | Eğer Belirli Bir Projeye İstinaden Değerleme Yapılıyorsa, Projeye İlişkin Detaylı Bilgi Ve Planların Ve Söz Konusu Değerin Tamamen Mevcut Projeye İlişkin Olduğuna Ve Farklı Bir Projenin Uygulanması Durumunda Bulunacak Değerin Farklı Olabileceğine İlişkin Açıklama ..... | 13 |
| h. | Varsa, Gayrimenkulün Enerji Verimlilik Sertifikası Hakkında Bilgi .....   | 13 |
| 5. | GAYRİMENKULÜN FİZİKİ ÖZELLİKLERİ .....  | 14 |
| a. | Gayrimenkulün Bulunduğu Bölgenin Analizi Ve Kullanılan Veriler .....  | 14 |
| 1. | İstanbul İli Hakkında Genel Bilgiler .....  | 14 |
| 2. | Başakşehir İlçesi Hakkında Genel Bilgiler .....   | 14 |
| b. | Mevcut Ekonomik Koşulların, Gayrimenkul Piyasasının Analizi, Mevcut Trendler Ve Dayanak Veriler İle Bunların Gayrimenkulün Değerine Etkileri .....  | 15 |
| 1. | Konut Satış İstatistikleri, Kasım 2023 .....  | 15 |
| 2. | Ciro Endeksleri, Ekim 2023 .....  | 18 |
| 3. | İnşaat Maliyet Endeksi, Ekim 2023.....  | 20 |
| 4. | Yapı İzin İstatistikleri, III. Çeyrek: Temmuz - Eylül, 2023 .....   | 23 |
| c. | Değerleme İşlemini Olumsuz Yönde Etkileyen Veya Sınırlayan Faktörler .....  | 27 |
| ç. | Gayrimenkulün Fiziki, Yapısal, Teknik Ve İnşaat Özellikleri .....   | 27 |
| d. | Varsa, Mevcut Yapıyla Veya İnşaatı Devam Eden Projeye İlgili Tespit Edilen Ruhsata Aykırı Durumlara İlişkin Bilgiler .....  | 27 |
| e. | Ruhsat Alınmış Yapılarda Yapılan Değişikliklerin 3194 Sayılı İmar Kanunu'nun 21 İnci Maddesi Kapsamında Yeniden Ruhsat Alınmasını Gerektirir Değişiklikler Olup Olmadığı Hakkında Bilgi.....  | 27 |
| f. | Gayrimenkulün Değerleme Tarihi İtibarıyla Hangi Amaçla Kullanıldığı, Gayrimenkul Arsa Veya Arazi İse Üzerinde Herhangi Bir Yapı Bulunup Bulunmadığı Ve Varsa, Bu Yapıların Hangi Amaçla Kullanıldığı Hakkında Bilgi.....  | 28 |
| 6. | KULLANILAN DEĞERLEME YÖNTEMLERİ .....   | 28 |
| a. | Pazar Yaklaşımı İle Ulaşılan Sonuçlar .....   | 28 |
| 1. | Pazar yaklaşımını açıklayıcı bilgiler, konu gayrimenkulün değerlemesi için bu yaklaşımın kullanılma nedeni .....  | 28 |
| 2. | Fiyat bilgisi tespit edilen emsal bilgileri ve bu bilgilerin kaynağı .....  | 29 |
| 3. | Kullanılan emsallerin sanal ortamdaki haritalarından çıkartılmış, değerlemeye konu gayrimenkule yakınlığını gösteren krokiler .....   | 30 |
| 4. | Emsallerin nasıl dikkate alındığına ilişkin ayrıntılı açıklama, emsal bilgilerinde yapılan düzeltmeler, düzeltmelerin yapılma nedenine ilişkin detaylı açıklamalar ve diğer varsayımlar .....   | 30 |
| 5. | Pazar yaklaşımı ile ulaşılan sonuç .....  | 31 |
| b. | Maliyet Yaklaşımı İle Ulaşılan Sonuçlar .....   | 31 |
| 1. | Maliyet yaklaşımını açıklayıcı bilgiler, konu gayrimenkulün değerlemesi için bu yaklaşımın kullanılma nedeni .....  | 31 |
| 2. | Arsa değerinin tespitinde kullanılan emsal bilgileri ve bu bilgilerin kaynağı, yapılan düzeltmeler, yapılan diğer varsayımlar ve ulaşılan sonuç .....   | 32 |
| 3. | Yapı maliyetleri ve diğer maliyetlerin tespitinde kullanılan bilgiler, bu bilgilerin kaynağı ve yapılan diğer varsayımlar .....   | 32 |
| 4. | Maliyet yaklaşımı ile ulaşılan sonuç .....  | 32 |



|    |   |    |
|----|---|----|
| c. | Gelir Yaklaşımı İle Ulaşılan Sonuçlar .....   | 32 |
| 1. | Gelir yaklaşımını açıklayıcı bilgiler, konu gayrimenkulün değerlemesi için bu yaklaşımın kullanılma nedeni .....  | 33 |
| 2. | Nakit giriş ve çıkışlarının tahmin edilmesinde kullanılan emsal bilgileri, bu bilgilerin kaynağı ve yapılan diğer varsayımlar .....   | 33 |
| 3. | İndirgeme/İskonto oranının nasıl hesaplandığına ilişkin ayrıntılı açıklama ve gerekçeler .....  | 34 |
| 4. | Gelir yaklaşımı ile ulaşılan sonuç.....   | 34 |
| ç. | Diğer Tespit Ve Analizler .....   | 34 |
| 1. | Takdir edilen kira değerleri (analiz ve kullanılan veriler) .....   | 34 |
| 2. | Hasılat paylaşımı veya kat karşılığı yöntemi ile yapılacak projelerde, emsal pay oranları.....  | 34 |
| 3. | Üzerinde proje geliştirilen arsaların boş arazi ve proje değerleri.....   | 34 |
| 4. | Boş arazi ve geliştirilmiş proje değeri analizi ve kullanılan veri ve varsayımlar ile ulaşılan sonuçlar .....   | 34 |
| 5. | En verimli ve en iyi kullanım değeri analizi .....  | 34 |
| 6. | Müşterek veya bölünmüş kısımların değerlendirme analizi .....   | 34 |
| 7. | ANALİZ SONUÇLARININ DEĞERLENDİRİLMESİ VE GÖRÜŞ .....  | 35 |
| a. | Farklı Değerleme Yöntemleri İle Analiz Sonuçlarının Uyumlaştırılması Ve Bu Amaçla İzlenen Metotların Ve Nedenlerinin Açıklaması.....  | 35 |
| b. | Asgari Husus Ve Bilgilerden Raporda Yer Verilmeyenlerin Neden Yer Almadıklarının Gerekçeleri .....  | 35 |
| c. | Yasal Gereklilerin Yerine Getirilip Getirilmediği Ve Mevzuat Uyarınca Alınması Gereken İzin Ve Belgelerin Tam Ve Eksiksiz Olarak Mevcut Olup Olmadığı Hakkında Görüş.....   | 35 |
| ç. | Varsa, Gayrimenkul Üzerindeki Takyidat Ve İpotekler İle İlgili Görüş .....  | 35 |
| d. | Değerleme Konusu Gayrimenkulün, Üzerinde İpotek Veya Gayrimenkulün Değerini Doğrudan Ve Önemli Ölçüde Etkileyecek Nitelikte Herhangi Bir Takyidat Bulunması Durumları Hariç, Devredilebilmesi Konusunda Bir Sınırlamaya Tabi Olup Olmadığı Hakkında Bilgi .....   | 35 |
| e. | Değerleme Konusu Arsa Veya Arazi İse, Alımından İtibaren Beş Yıl Geçmesine Rağmen Üzerinde Proje Geliştirilmesine Yönelik Herhangi Bir Tasarrufla Bulunulup Bulunulmadığına Dair Bilgi.....   | 36 |
| f. | Değerleme Konusu Üst Hakkı Veya Devre Mülk Hakkı İse, Üst Hakkı Ve Devre Mülk Hakkının Devredilebilmesine İlişkin Olarak Bu Hakları Doğuran Sözleşmelerde Özel Kanun Hükümlerinden Kaynaklananlar Hariç Herhangi Bir Sınırlama Olup Olmadığı Hakkında Bilgi ..... | 36 |
| g. | Gayrimenkulün Portföye Alınmasında Herhangi Bir Sakınca Olup Olmadığı Hakkında Görüş.....   | 36 |
| 8. | SONUÇ .....   | 37 |
| a. | Sorumlu Değerleme Uzmanının Sonuç Cümlesi .....   | 37 |
| b. | Nihai Değer Takdiri.....  | 37 |
| 9. | RAPOR EKLERİ.....   | 38 |

# 1. BAĞIMSIZLIK VE UYGUNLUK BEYANI

Bu rapordaki hiçbir yorum söz konusu konular raporun devamında tartışılrsa dahi hukuki konuları, özel araştırma ve uzmanlık gerektiren konuları ve sıradan değerlendirme çalışmasının bilgisinin ötesinde olacak konuları açıklamak niyetiyle yapılmamıştır.

Mülk ile ilgili hiçbir bilgide değişiklik yapılmamıştır. Mülkiyet ve resmi tanımlar ile ilgili bilgilerin alındığı makamlar genel olarak güvenilir kabul edilirler. Mülk sahiplerinin sorumluluk sahibi akılcı ve en verimli ve en etkin şekilde hareket edecekleri varsayılmıştır.

Bilgi ve belgeler raporda kamu ve kurumlardan elde edilebildiği kadarı ile yer almaktadır. Bilgiler alınan belgelere göre değerlendirilmiştir.

Firmamız eldeki verilerin doğruluğunu kabul ederek, genel bir değerlendirme çalışması yapmıştır. Aksi belirtilmedikçe büyüklük ve ebatlar ile ilgili bilgilerin doğru olduğu ve mülke herhangi bir tecavüzün var olmadığı kabul edilmiştir.

Kullanılan harita, şekil ve çizimler sadece görsel amaçlıdır, rapordaki konuların kavranmasına görsel bir katkısı olması amacıyla kullanılmıştır. Başka hiçbir amaçla güvenilir referans olarak kullanılmamalıdır.

Aksi açık olarak belirtilmediği sürece hiçbir olası yer altı zenginliği dikkate alınmamıştır.

Bu rapora konu olan projeksiyonlar değerlendirme sürecine yardımcı olması dolayısı ile mevcut piyasa koşullarında ve mevcut talep durumunda stabil bir ekonomi süreci göz önüne alınarak yapılmıştır. Projeksiyonlar değerlendirme uzmanının kesin olarak tahmin edemeyeceği değişen piyasa koşullarına bağlıdır ve değerler değişken şartlardan etkilenmesi olasıdır.

Bu raporda mülk üzerindeki mülkiyetler veya taşıma bedelleri göz önüne alınmamış sadece gayrimenkulün kendisi göz önüne alınmıştır.

Firmamızı mülk üzerinde veya yakınında bulunan/bulunmayan/bulunabilecek tehlikeli veya sağlığa zararlı maddeleri tespit etme yeterliliğine sahip değildir. Değer tahmini yapılırken değer düşmesine neden olacak böyle maddelerin var olmadığı öngörülür. Bu konu ile hiçbir sorumluluk kabul edilemez, müşteri istiyorsa bu konuyu incelemek için konu hakkında yetkili ve yeterli bir uzman çalıştırabilir.

Konu mülk ile ilgili değerlendirme uzmanının zemin kirliliği etüdü çalışması yapması mümkün değildir. Bu nedenle görüldüğü kadarı ile herhangi bir zemin kirliliği sorunu olmadığı kabul edilmiştir.

Çalışmalarda bölge zemini ile ilgili herhangi bir olumsuzluğun olmadığı kabul edilmiştir.



Gayrimenkullerde zemin arařtırmaları ve zemin kontaminasyonu alıřmaları, "evre Jeofiziđi" bilim dalının profesyonel konusu iinde kalmaktadır. Deđerleme uzmanlarının bu konuda bir ihtisası olmayıp konu ile ilgili detaylı bir arařtırma yapılmamıřtır. Ancak, yerinde yapılan gzlemlerde gayrimenkuln evreye olumsuz bir etkisi olduđu gzlemlenmemiřtir. Bu nedenle evresel olumsuz bir etki olmadıđı varsayılarak deđerleme alıřması yapılmıřtır.

Bilgimiz ve inanlarımız dođrultusunda ařađıdaki hususları teyit ederiz:

1. Raporda sunulan bulgular sahip olduđumuz tm bilgiler erevesinde dođrudur.
2. Raporda belirtilen analizler ve sonular sadece belirtilen varsayımlar ve kořullarla kısıtlı olup kiřisel, tarafsız ve nyargısız profesyonel analiz, fikir ve sonulardan oluřmaktadır.
3. Deđerleme konusunu oluřturan mlkle ilgili olarak gncel veya geleceđe dnk hibir ilgimiz yoktur. Bu iřin iindeki taraflara karřı herhangi kiřisel bir ıkarımız veya n yargımız bulunmamaktadır.
4. Bu grevle ilgili olarak verdiđimiz hizmet ve aldıđımız cret, mřterinin amacı lehine sonulanacak bir yne veya nceden saptanmıř sonuların geliřtirilmesi ve bildirilmesine veya bu deđerlemenin tasarlanan kullanımıyla dođrudan ilgili sonraki bir olayın meydana gelmesine bađlı deđildir.
5. Deđerleme ahlaki kural ve performans standartlarına gre gerekleřtirilmiřtir.
6. Raporlama ařamasında grev alanlar mesleki eđitim řartlarına sahiptir.
7. Bu raporun konusu olan mlk řahsen incelenmiřtir. Deđerleme alıřmasında grev alanların deđerlemesi yapılan mlkn yeri ve tr konusunda daha nceden deneyimi bulunmamaktadır.
8. Raporda belirtilen kiřiler haricinde hi kimse bu raporun hazırlanmasında mesleki bir yardımda bulunmamıřtır.

Bu Rapor **ZEUGMA GAYRİMENKUL DEĐERLEME A.ř.** tarafından hazırlanmıř olup bu raporun hazırlanması sırasında gerekli tm zen gsterilmiř olmakla birlikte Deđerleme Raporunda kurum ve kiřilerden alınan bilgi ve aıklamaların dođru olduđu kabulne dayanmaktadır. Bu bilgi ve belgelerde yapılan hata ve yanlışlıklardan, tamliđından, maddi ve sair hatadan deđerleme řirketi sorumlu deđildir. Bu Deđerleme Raporu **ASCE GAYTİMENKUL YATIRIM ORTAKLIĐI** iin hazırlanmıř olup, Deđerleme řirketinin ve **ASCE GAYTİMENKUL YATIRIM ORTAKLIĐI** 'nin yazılı izni olmadan ođaltılamaz ve nc kiřilere verilemez.



## 2. RAPOR BİLGİLERİ

### a. Raporun Tarihi

26.12.2023

### b. Raporun Numarası

2023/ASCEGYO-020

### c. Raporu Hazırlayanların Ad Ve Soyadları

Sorumlu Değerleme Uzmanı : Ökkeş Fatih AKYURT (SPK Lisans No:400582)

Değerleme Uzmanı : Aysel ERBOĞA (SPK Lisans No:401179)

### ç. Sorumlu Değerleme Uzmanının Adı Soyadı

Ökkeş Fatih AKYURT (SPK Lisans No:400582)

### d. Değerleme Tarihi

22.12.2023

### e. Dayanak Sözleşmenin Tarih Ve Numarası

27.11.2023 / ASCEGYO-03

### f. Raporun, Tebliğin 1 İnci Maddesinin İkinci Fıkrası Kapsamında Hazırlanıp Hazırlanmadığına İlişkin Açıklama

İşbu rapor Sermaye Piyasası Kurulu'nun III-62.3 sayılı Sermaye Piyasasında Faaliyette Bulunacak Gayrimenkul Değerleme Kuruluşları Hakkında Tebliğinin 1. Maddesinin ikinci fıkrası kapsamında hazırlanmıştır.

### g. Değerleme Konusu Gayrimenkulün Aynı Kuruluş Tarafından Daha Önceki Tarihlerde De Değerlemesi Yapılmışsa, Son Üç Değerlemeye İlişkin Bilgiler

Değerleme konusu taşınmaz için son üç yıl içinde firmamızca yapılmış değerleme bilgileri aşağıdaki gibidir.

| Rapor No         | Rapor Tarihi | Türk Lirası Değeri   |
|------------------|--------------|----------------------|
| 2022/ASCE-013    | 08.11.2022   | 1.728.650.000,00 TL  |
| 2023/ASCEGYO-003 | 14.03.2023   | 2.147.390.000,00 TL. |

2023/ASCEGYO-020



### 3. KURULUŞ VE MÜŞTERİYİ TANITICI BİLGİLER

#### a. Kuruluşun Unvanı Ve Adresi

|                          |   |
|--------------------------|---|
| <b>ÜNVANI :</b>          | Zeugma Gayrimenkul Değerleme A.Ş.   |
| <b>ADRESİ :</b>          | Değirmişem Mah. Dr. Emin Kılıçkale Cad. No:20 Vakıflar Ferhadiye İş Hanı Kat:5 Daire:502 Şehitkamil/GAZİANTEP   |
| <b>İLETİŞİM:</b>         | Telefon:(0342)215 1205<br>Faks:(0342)21512 06<br>Web: <a href="http://www.zeugmadegerleme.com">www.zeugmadegerleme.com</a><br>Mail : <a href="mailto:info@zeugmadegerlerme.com.tr">info@zeugmadegerlerme.com.tr</a>   |
| <b>KURULUŞ TARİHİ</b>    | 03.05.2010  |
| <b>SERMAYESİ</b>         | 1.100.000 TL  |
| <b>MERSİS NO</b>         | 0998071641300019  |
| <b>FAALİYET KONUSU</b>   | Yürürlükteki mevzuat çerçevesinde her türlü resmi, özel, gerçek ve tüzel kuruluşlara ait her türlü gayrimenkullerin, gayrimenkul projelerinin ve gayrimenkule dayalı hak ve faydaların belirli bir tarihteki muhtemel değerlerinin bağımsız ve tarafsız olarak takdiri, bu değerleri etkileyen gayrimenkullerin niteliği, piyasa ve çevre koşullarını analiz ederek, ulusal ve uluslararası alanda kabul görmüş değerlendirme standartları ve esasları çerçevesinde değerlendirme raporlarını hazırlamak.   |
| <b>İZİNLER/YETKİLERİ</b> | Zeugma Gayrimenkul Değerleme A.Ş. Sermaye Piyasası Kurulu'nun 17/02/2001 tarihli ve 24491 sayılı Resmi Gazete'de Seri: VIII, No: 35 ile yayımlanan "Sermaye Piyasası Mevzuatı Çerçevesinde Gayrimenkul Değerleme Hizmeti Verecek Şirketler İle Bu Şirketlerin Kurulca Listeye Alınmalarına İlişkin Esaslar Hakkında Tebliğ" çerçevesinde, gayrimenkul değerlendirme hizmeti vermek üzere konunun görüşüldüğü Kurul Karar Organı'nın 16.02.2012 tarih ve 7 sayılı toplantısında uyarınca Sermaye Piyasası Kurulunca Listeye alınmıştır. Ayrıca Bankacılık Düzenleme ve Denetleme Kurulu'nun 05.06.2014 tarih ve 5888 sayılı Kararı ile Şirketimize "Bankalara Değerleme Hizmeti Verecek Kuruluşların Yetkilendirilmesi ve Faaliyetleri Hakkında Yönetmelik'in 11. Maddesi'ne istinaden bankalara Yönetmeliğin 4. Maddesi kapsamına giren "gayrimenkul, gayrimenkul projesi veya gayrimenkule bağlı hak ve faydaların değerlendirilmesi" hizmeti verme yetkisi verilmiştir. |



**b. Müşteriyi Tanıtıcı Bilgiler Ve Adresi**

ASCE GAYTİMENKUL YATIRIM ORTAKLIĞI

Gazi Mahallesi Zübeyde Hanım Bulvarı No:64 Şehitkamil/Gaziantep

**c. Müşteri Taleplerinin Kapsamı Ve Varsa Getirilen Sınırlamalar**

Müşteri talebi raporda detayları verilen taşınmazın güncel piyasa rayiç değerinin tespiti ve sermaye piyasası mevzuatı gereğince, değerlendirme raporlarında bulunması gereken asgari hususlar çerçevesinde değerlendirme raporunun hazırlanmasıdır. Müşteri tarafından getirilen kısıtlama bulunmamaktadır.

**ç. İşin Kapsamı**

İşin kapsamı, İstanbul İli, Başakşehir İlçesi, Tatarcık İmar Mahallesi 113 ada 1 parselde kayıtlı "Arsa" vasıflı taşınmazın pazar değerinin tespit edilmesidir. Söz konusu değerlendirme çalışması gayrimenkullerin piyasa değerinin belirleme amacıyla hazırlanmıştır. Bu raporda resmi kurum araştırmaları yapılarak yasal ve hukuki boyutuyla gayrimenkulün durumu irdelenmiş ve piyasa koşullarına uygun olarak piyasa değeri araştırılıp tespit edilmiştir. Ayrıca rapor kapsamında değere etki eden unsurlar mevcut piyasa koşulları içinde değerlendirilmiş ve değere nasıl ulaşıldığı hakkında bilgi verilmiştir.



## 4. GAYRİMEKULÜN YASAL DURUMUNA İLİŞKİN BİLGİLER

### a. Gayrimenkulün Yeri, Konumu, Tanımı, Tapu Kayıtları, Plan, Proje, Ruhsat, Şema Vb. Dokümanları Hakkında Bilgiler

#### 1. Gayrimenkulün Yeri, Konumu, Tanımı

Ekspertize konu taşınmazlar, İstanbul İli, Başakşehir İlçesi, Başakşehir 1. Kısım Tatarcık Mahallesi konumundadır. Konu taşınmazlara ulaşım için; Tem Otoyolundan Bahçeşehir Gişelerinden girilerek Bahçeşehir Altınşehir Yolu takip edilerek kuzey istikamette devam edilir. Cadde bitiminde döner adadan Vali Recep Yazıcıoğlu Caddesine girilir. Cadde kuzey yönünde yaklaşık 3 km kadar gidildikten sonra sağ kolda yer alan Eston Şehir tabelasında Çınar Caddesine girilir. İsimlendirilmemiş imar yolları takip edilerek taşınmaza ulaşılır. Taşınmazların yakın çevresinde taşınmazlara benzer nitelikte arsalar ve konut amaçlı kullanılan yapılar, 2-5 katlı villa ve konut blokları şeklinde yapılardan oluşmaktadır. Ulaşım imkanı sadece özel araçlarla mümkün olup bölgenin altyapı ve belediye hizmetleri tamdır.

|        |         |
|--------|---------|
| Enlem  | 41.0960 |
| Boylam | 28.6807 |

Taşınmazın konumunu gösteren uydu görüntüsü aşağıdaki gibidir:



Gayrimenkul Değerleme ve Danışmanlık A.Ş.





## 2. Tapu Kayıtları

Değerleme konusu taşınmazın tapu kayıtları aşağıdaki gibidir.

|                             |   |
|-----------------------------|---|
| İl                          | İstanbul                                |
| İlçe                        | Başakşehir                              |
| Mahalle                     | Tatarcık                                |
| Ada                         | 113                                     |
| Parsel                      | 1                                       |
| Yüzölçümü (m <sup>2</sup> ) | 107.369,41                              |
| Nitelik                     | Arsa                                    |
| Malik                       | ASCE GAYRİMENKUL YATIRIM ORTAKLIĞI A.Ş. |
| Pay                         | 1                                       |
| Payda                       | 1                                       |
| Pay oranı                   | 100.00%                                 |

## 3. Plan, proje, ruhsat, şema vb. dokümanları

Yoktur.

### b. Gayrimenkul İle İlgili Herhangi Bir Takyidat Veya Devredilmesine İlişkin Herhangi Bir Sınırlama Olup Olmadığı Hakkında Bilgi

|                 |                        |
|-----------------|------------------------|
| Rehinler Bölümü | Kayıt Bulunmamaktadır. |
|-----------------|------------------------|

2023/ASCEGYO-020

11 f

|                   |  |
|-------------------|--|
| Şerhler Bölümü    | Kayıt Bulunmamaktadır.   |
| Beyanlar Bölümü   | REZERV YAPI ALANINDA KALMIŞTIR. Tarih 06/05/2013: Yevmiye 1069 |
| İrtifaklar Bölümü | Kayıt Bulunmamaktadır.   |
| Muhdesat Bölümü   | Kayıt Bulunmamaktadır.   |

Gayrimenkullün değerine veya devredilebilmesine olumsuz etki yaratacak bir şerh ya da irtifak bulunmamaktadır.

Beyan : Konu taşınmazın KONUT ALANI İÇİNDE OLDUĞUNU belirtmekte olup ; değerine veya devredilebilmesine olumsuz etki yaratmamaktadır.

**c. Gayrimenkul İle İlgili Varsa, Son Üç Yıllık Dönemde Gerçekleşen Alım Satım İşlemlerine Ve Gayrimenkulün Hukuki Durumunda Meydana Gelen Değişikliklere (İmar Planında Meydana Gelen Değişiklikler, Kamulaştırma İşlemleri Vb.) İlişkin Bilgi**

Taşınmazlar son 3 yıl içerisinde ;

- Hukuki bir sürece konu edilmemiştir.
- Taşınmazın 28.09.2022 tarihli satış işlemi ile tapu tescili yapılmıştır.

**ç. Gayrimenkulün Ve Bulunduğu Bölgenin İmar Durumuna İlişkin Bilgiler**

Başakşehir Belediyesi imar müdürlüğünden alınan bilgiye göre değerlemeye konu parselin bulunduğu alanda " ÇEVRE VE ŞEHİRCİLİK BAKANLIĞINCA İLAN EDİLEN ÖZEL PROJE ALANI SINIRI DAHİLİNDE KALMAKTADIR . Yençok: Z+4 kat olmak üzere Ticaret+Konut alanında kalmaktadır.

Ön Bahçe Çekme Mesafesi : 5 mt.

Yan Bahçe Çekme Mesafesi : 5 mt.

Arka Bahçe Çekme Mesafesi : 5 mt.

Taşınmaz parsel belediye sınırları içerisindedir.

**d. Gayrimenkul İçin Alınmış Durdurma Kararı, Yıkım Kararı, Riskli Yapı Tespiti Vb. Durumlara Dair Açıklamalar**

Taşınmaz parsel boş arsa olup üzerinde herhangi bir yapı bulunmamaktadır.

**e. Gayrimenkule İlişkin Olarak Yapılmış Sözleşmelere (Gayrimenkul Satış Vaadi Sözleşmeleri, Kat Karşılığı İnşaat Sözleşmeleri Ve Hasılat Paylaşımı Sözleşmeler Vb.) İlişkin Bilgiler**

2023/ASCEGYO-020





Değerleme konusu taşınmazlara ilişkin olarak yapılmış sözleşme bulunmamaktadır.

**f. Gayrimenkuller Ve Gayrimenkul Projeleri İçin Alınmış Yapı Ruhsatlarına, Tadilat Ruhsatlarına, Yapı Kullanım İzinlerine İlişkin Bilgiler İle İlgili Mevzuat Uyarınca Alınması Gerekli Tüm İzinlerin Alınıp Alınmadığına Ve Yasal Gerekliliği Olan Belgelerin Tam Ve Doğru Olarak Mevcut Olup Olmadığı Hakkında Bilgi**

Değerleme konusu taşınmazlarla ilgili alınmış bir ruhsat yoktur.

**g. Değerlemesi Yapılan Projeler İle İlgili Olarak, 29/6/2001 Tarih Ve 4708 Sayılı Yapı Denetimi Hakkında Kanun Uyarınca Denetim Yapan Yapı Denetim Kuruluşu (Ticaret Unvanı, Adresi Vb.) Ve Değerlemesi Yapılan Gayrimenkul İle İlgili Olarak Gerçekleştirdiği Denetimler Hakkında Bilgi**

Değerleme konusu taşınmaza ilişkin olarak yapılmış bir proje bulunmamaktadır.

**ğ. Eğer Belirli Bir Projeye İstinaden Değerleme Yapılıyorsa, Projeye İlişkin Detaylı Bilgi Ve Planların Ve Söz Konusu Değerin Tamamen Mevcut Projeye İlişkin Olduğuna Ve Farklı Bir Projenin Uygulanması Durumunda Bulunacak Değerin Farklı Olabileceğine İlişkin Açıklama**

Gayrimenkul değerlemesi belirli projeye istinaden yapılmamaktadır.

**h. Varsa, Gayrimenkulün Enerji Verimlilik Sertifikası Hakkında Bilgi**

Parsel üzerinde herhangi bir yapı bulunmadığından enerji verimlilik sertifikası bulunmamaktadır.



## 5. GAYRİMENKULÜN FİZİKİ ÖZELLİKLERİ

### a. Gayrimenkulün Bulunduğu Bölgenin Analizi Ve Kullanılan Veriler

#### 1. İstanbul İli Hakkında Genel Bilgiler

İstanbul, Marmara Bölgesi'nde il ve Türkiye'nin en büyük kenti. Yüzölçümü 5.712 km<sup>2</sup> olan İstanbul ili doğuda Kocaeli, güneyde Bursa ve Marmara Denizi, batıda Tekirdağ, kuzeyde de Karadeniz'le çevrilidir. Marmara Denizindeki Adalar yönetsel bakımdan İstanbul'a bağlı ilçedir. Kuzey-güney doğrultusunda uzanarak Karadeniz ile Marmara'yı birleştiren İstanbul Boğazı, hem il topraklarını, hem de şehri Asya yakası ve Avrupa yakası olmak üzere ikiye böler. Batıda il sınırlarına yaklaşan İstanbul metropoliten alanı, doğuda il sınırlarının aşarak yönetsel bakımdan Kocaeli'ye bağlı olan Gebze'yi de içine alır.

İstanbul, tarih boyunca çeşitli imparatorluklara başkentlik yapan, Türkiye'nin ve Avrupa'nın en kalabalık şehridir.

Yaklaşık 12 milyonluk nüfusuyla dünyada kalabalık şehirlerinden biridir. 133 milyar dolarlık yıllık üretimiyle dünyada 34. sırada yer alır. Türkiye'nin kültür ve finans merkezidir. İstanbul, 41° K, 29° D koordinatlarında yer alır. Marmara kıyısı ve İstanbul Boğazı (Boğaziçi) boyunca, Haliç'i de çevreleyecek şekilde Türkiye'nin kuzeybatısında kurulmuştur. İstanbul'un Avrupa'daki bölümüne Rumeli yakası, Asya'daki bölümüne ise Anadolu yakası denir. Dünyada iki kıta üzerinde kurulu tek metropoldür. 40 ilçesi vardır.

Dünyanın en eski şehirlerinden olan İstanbul, 330 - 395 yılları arasında Roma İmparatorluğu, 395 - 1204 ile 1261 - 1453 yılları arasında Bizans İmparatorluğu, 1204 - 1261 arasında Latin İmparatorluğu ve son olarak 1454 - 1922 yılları arasında Osmanlı İmparatorluğu'na başkentlik yapmıştır.

İstanbul, 41° K, 29° D koordinatlarında yer alır. İstanbul Boğazı boyunca ve Haliç'i çevreleyecek şekilde Türkiye'nin kuzeybatısında kurulmuştur. İstanbul, batıda Avrupa yakası ve doğuda Asya yakası olmak üzere iki kıta üzerinde kurulu tek metropoldür. 32 ilçesi vardır.

Dünyanın en eski şehirlerinden olan İstanbul, 330 - 395 yılları arasında Roma İmparatorluğu, 395 - 1204 ile 1261 - 1453 yılları arasında Bizans İmparatorluğu, 1204 - 1261 arasında Latin İmparatorluğu ve son olarak 1453 - 1922 yılları arasında Osmanlı İmparatorluğu'na başkentlik yapmıştır.

#### 2. Başakşehir İlçesi Hakkında Genel Bilgiler

Başakşehir İlçesi, Küçükçekmece İlçesi'ne bağlı; Başakşehir, Kayabaşı, Ziya Gökalp, Güvercintepe, Altınşehir, Şahintepe yerleşimleri, Mehmet Akif Mahallesi'nin TEM'in kuzeyinde kalan bölümü, Sazlıdere Baraj Gölü'nün batısında, doğusunda ve güneyinde kalan kısımlarıyla Şamlar Köyü, Esenler İlçesi'ne bağlı;

2023/ASCEGYO-020



Başakşehir Büyükçekmece İlçesi'ne bağlı Bahçeşehir yerleşimlerini kapsayan ve yaklaşık 10434 Hektarlık yeni bir ilçe.

194 bini aşkın nüfusuyla Başakşehir'in kuzeyinde ve kuzeybatısında Arnavutköy, kuzeydoğusunda Sultangazi, güneyinde Avcılar, Küçükçekmece ve Bağcılar, doğusunda Esenler, batısında ve güneybatısında ise Esenyurt ilçeleri bulunmaktadır.

Başakşehir, İstanbul'un bir ilçesidir. 2008 yılında Küçükçekmece ilçesinden ayrılarak ilçe yapılmıştır. Denize kıyısı olmayan Başakşehir, kuzeyde Arnavutköy, kuzeydoğuda Eyüp, doğuda Sultangazi ve Esenler, güneyde Bağcılar, Küçükçekmece ve Avcılar ile güneybatıda Esenyurt ilçeleriyle çevrilidir.

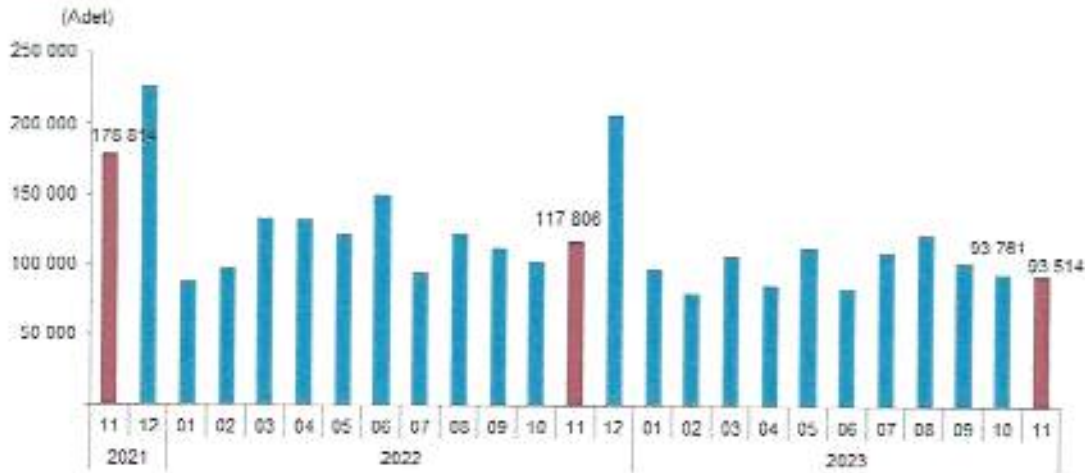
## b. Mevcut Ekonomik Koşulların, Gayrimenkul Piyasasının Analizi, Mevcut Trendler Ve Dayanak Veriler İle Bunların Gayrimenkulün Değerine Etkileri

### 1. Konut Satış İstatistikleri, Kasım 2023

Türkiye genelinde Kasım ayında 93 bin 514 konut satıldı.

Türkiye genelinde konut satışları Kasım ayında bir önceki yılın aynı ayına göre %20,6 azalarak 93 bin 514 oldu. Konut satışlarında İstanbul 15 bin 187 konut satışı ve %16,2 ile en yüksek paya sahip oldu. Satış sayılarına göre İstanbul'u 8 bin 250 konut satışı ve %8,8 pay ile Ankara, 5 bin 105 konut satışı ve %5,5 pay ile İzmir izledi. Konut satış sayısının en az olduğu iller sırasıyla 52 konut ile Hakkari, 57 konut ile Ardahan ve 73 konut ile Gümüşhane oldu.

Konut satışı, Kasım 2023



Konut satışları Ocak-Kasım döneminde %14,9 azaldı.

Konut satışları Ocak-Kasım döneminde bir önceki yılın aynı dönemine göre %14,9 azalışla 1 milyon 87 bin 349 olarak gerçekleşti.



## Konut satış sayısı, Kasım 2023

|   | Kasım         |                |              | Ocak - Kasım     |                  |              |
|---|---------------|----------------|--------------|------------------|------------------|--------------|
|   | 2023          | 2022           | Değişim (%)  | 2023             | 2022             | Değişim (%)  |
| <b>Satış şekline göre toplam satış</b>  | <b>93 514</b> | <b>117 806</b> | <b>-20,6</b> | <b>1 087 349</b> | <b>1 277 659</b> | <b>-14,9</b> |
| İpotekli satış                          | 5 245         | 18 655         | -60,5        | 171 706          | 258 524          | -33,6        |
| Diğer satış                             | 88 269        | 101 151        | -12,7        | 915 643          | 1 019 135        | -10,2        |
| <b>Satış durumuna göre toplam satış</b> | <b>93 514</b> | <b>117 806</b> | <b>-20,6</b> | <b>1 087 349</b> | <b>1 277 659</b> | <b>-14,9</b> |
| İlk el satış                            | 30 472        | 37 380         | -10,5        | 328 299          | 382 190          | -14,1        |
| İkinci el satış                         | 63 042        | 80 426         | -21,6        | 759 050          | 895 469          | -15,2        |

İpotekli konut satışları 5 bin 245 olarak gerçekleşti.

Türkiye genelinde ipotekli konut satışları Kasım ayında bir önceki yılın aynı ayına göre %68,5 azalış göstererek 5 bin 245 oldu. Toplam konut satışları içinde ipotekli satışların payı %5,6 olarak gerçekleşti. Ocak-Kasım döneminde gerçekleşen ipotekli konut satışları ise bir önceki yılın aynı dönemine göre %33,6 azalışla 171 bin 706 oldu.

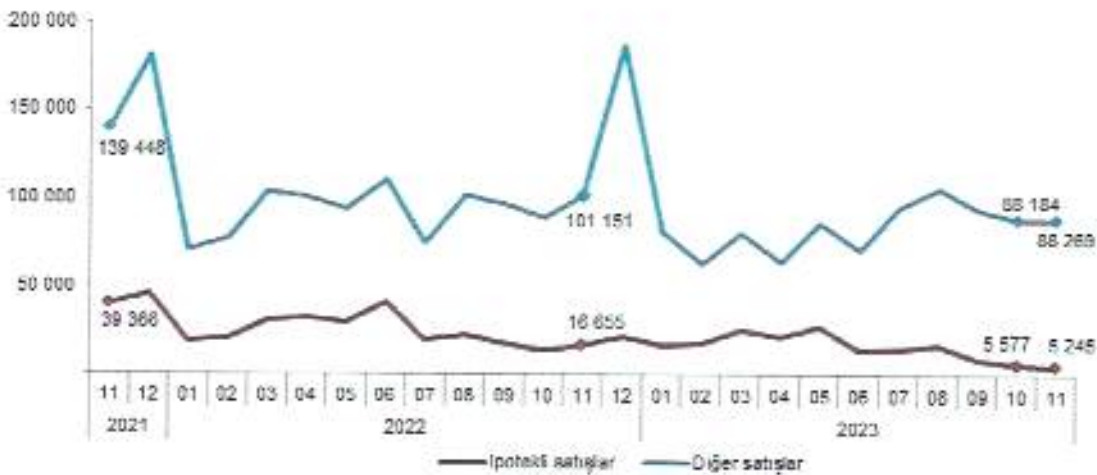
Kasım ayındaki ipotekli satışların, bin 390'ı; Ocak-Kasım dönemindeki ipotekli satışların ise 51 bin 624'ü ilk el satış olarak gerçekleşti.

Diğer satış türleri sonucunda 88 bin 269 konut el değiştirdi.

Türkiye genelinde diğer konut satışları Kasım ayında bir önceki yılın aynı ayına göre %12,7 azalarak 88 bin 269 oldu. Toplam konut satışları içinde diğer satışların payı %94,4 olarak gerçekleşti. Ocak-Kasım döneminde gerçekleşen diğer konut satışları ise bir önceki yılın aynı dönemine göre %10,2 azalışla 915 bin 643 oldu.

## Satış şekline göre konut satışı, Kasım 2023

(Adet)



İlk el konut satış sayısı 30 bin 472 olarak gerçekleşti.

**2023/ASCEGYO-020**



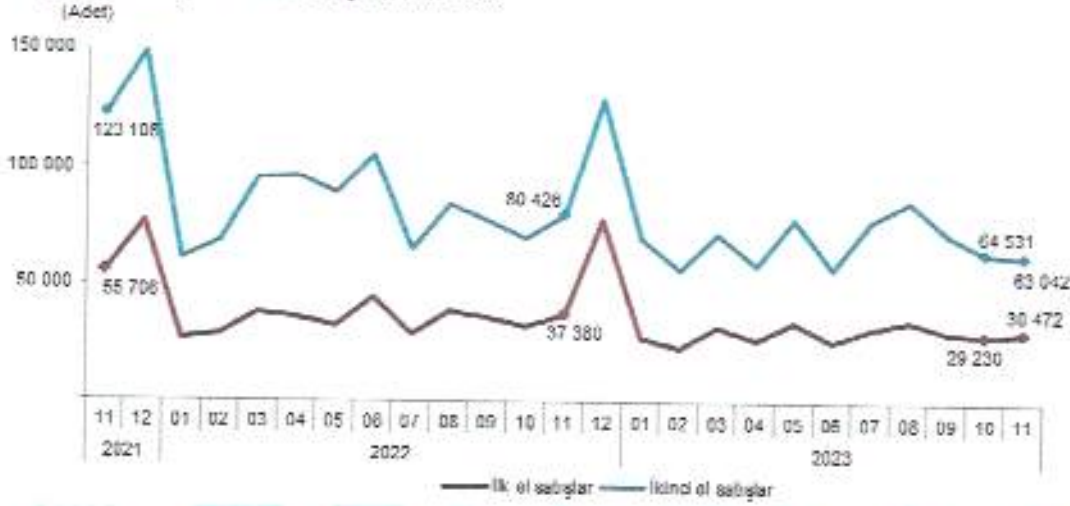


Türkiye genelinde ilk el konut satış sayısı, Kasım ayında bir önceki yılın aynı ayına göre %18,5 azalarak 30 bin 472 oldu. Toplam konut satışları içinde ilk el konut satışının payı %32,6 oldu. İlk el konut satışları Ocak-Kasım döneminde ise bir önceki yılın aynı dönemine göre %14,1 azalışla 328 bin 299 olarak gerçekleşti.

İkinci el konut satışlarında 63 bin 42 konut el değiştirdi.

Türkiye genelinde ikinci el konut satışları Kasım ayında bir önceki yılın aynı ayına göre %21,6 azalış göstererek 63 bin 42 oldu. Toplam konut satışları içinde ikinci el konut satışının payı %67,4 oldu. İkinci el konut satışları Ocak-Kasım döneminde ise bir önceki yılın aynı dönemine göre %15,2 azalışla 759 bin 50 olarak gerçekleşti.

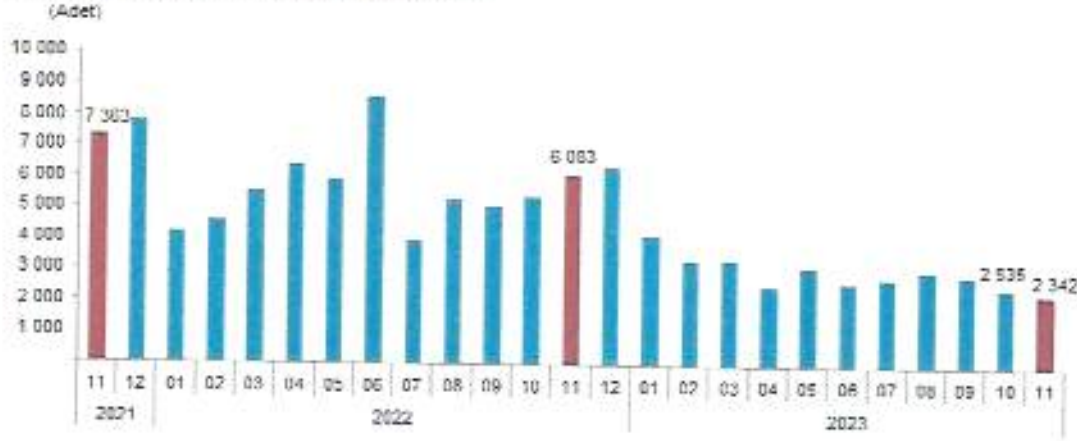
Satış durumuna göre konut satışı, Kasım 2023



Yabancılara Kasım ayında 2 bin 342 konut satışı gerçekleşti.

Yabancılara yapılan konut satışları Kasım ayında bir önceki yılın aynı ayına göre %61,5 azalarak 2 bin 342 oldu. Kasım ayında toplam konut satışları içinde yabancılara yapılan konut satışının payı %2,5 oldu. Yabancılara yapılan konut satışlarında ilk sırayı 790 konut satışı ile Antalya aldı. Antalya'yı sırasıyla 710 konut satışı ile İstanbul ve 316 konut satışı ile Mersin izledi.

## Yabancılara yapılan konut satışı, Kasım 2023

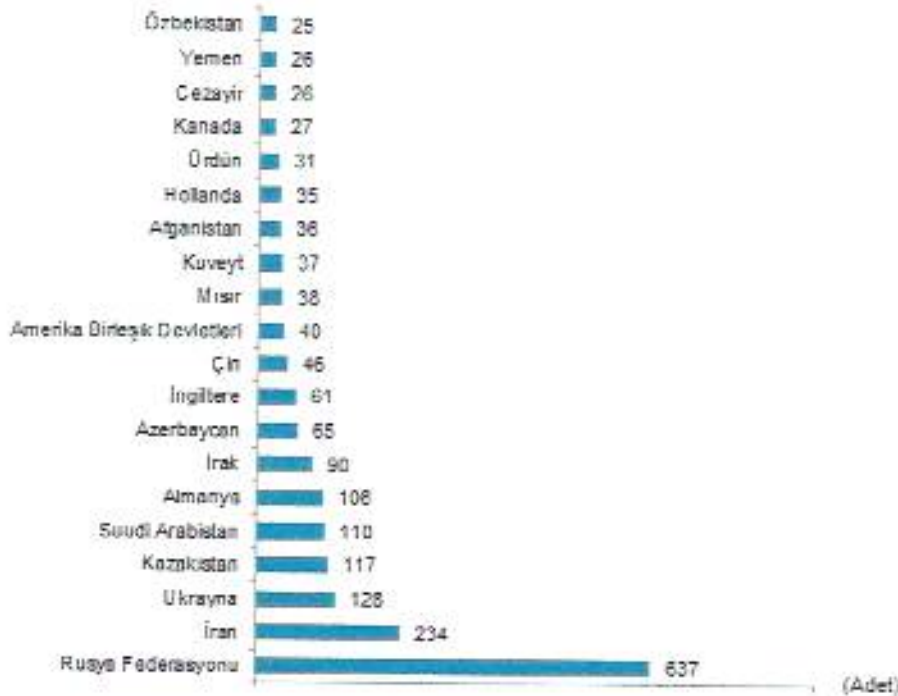


Yabancılara yapılan konut satışları Ocak-Kasım döneminde ise bir önceki yılın aynı dönemine göre %46,1 azalarak 32 bin 941 oldu.

Ülke uyruklarına göre en çok konut satışı Rusya Federasyonu vatandaşlarına yapıldı.

Kasım ayında Rusya Federasyonu vatandaşları Türkiye'den 637 konut satın aldı. Rusya Federasyonu vatandaşlarını sırasıyla 234 konut ile İran, 128 konut ile Ukrayna ve 117 konut ile Kazakistan vatandaşları izledi.

## Uyruklara göre en çok konut satışı yapılan 20 ülke, Kasım 2023



## 2. Ciro Endeksleri, Ekim 2023

Toplam ciro yıllık %65,3 arttı.

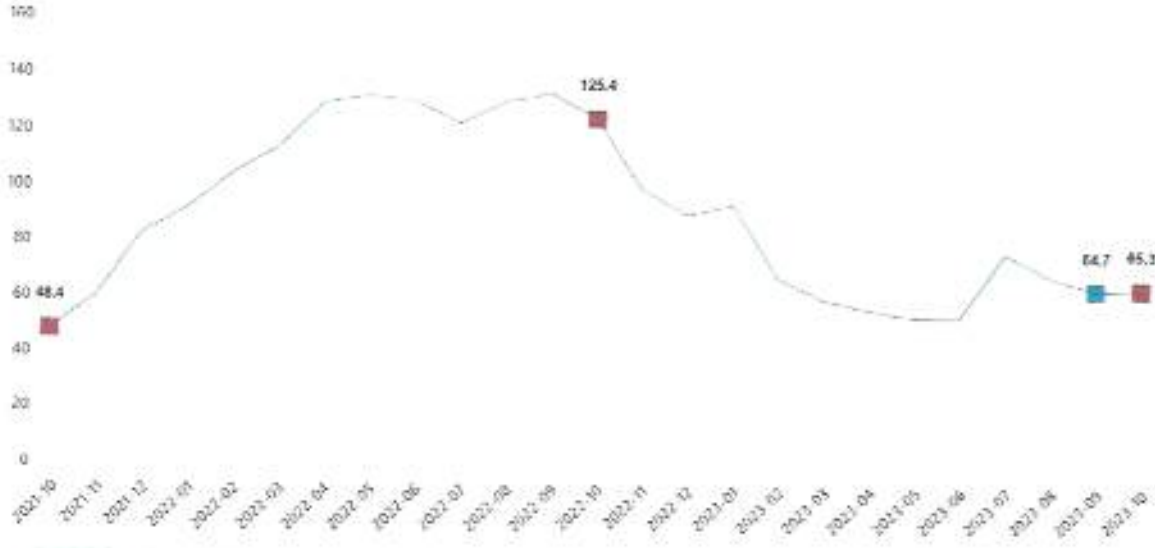
2023/ASCEGYO-020



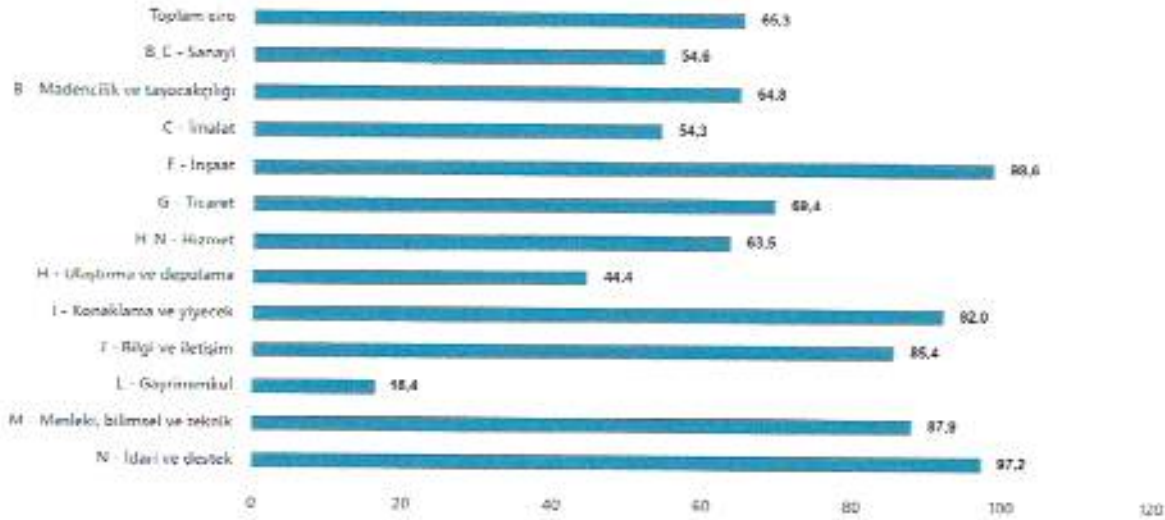
Sanayi, inşaat, ticaret ve hizmet sektörleri toplamında ciro endeksi (2015=100), 2023 yılı Ekim ayında yıllık %65,3 arttı.

Toplam cironun alt detaylarına bakıldığında; 2023 yılı Ekim ayında yıllık sanayi sektörü ciro endeksi %54,6 arttı, inşaat ciro endeksi %98,6 arttı, ticaret ciro endeksi %69,4 arttı, hizmet ciro endeksi %63,5 arttı.

Toplam ciro yıllık değişim oranı(%), Ekim 2023



Ciro endeksleri yıllık değişim oranları(%), Ekim 2023

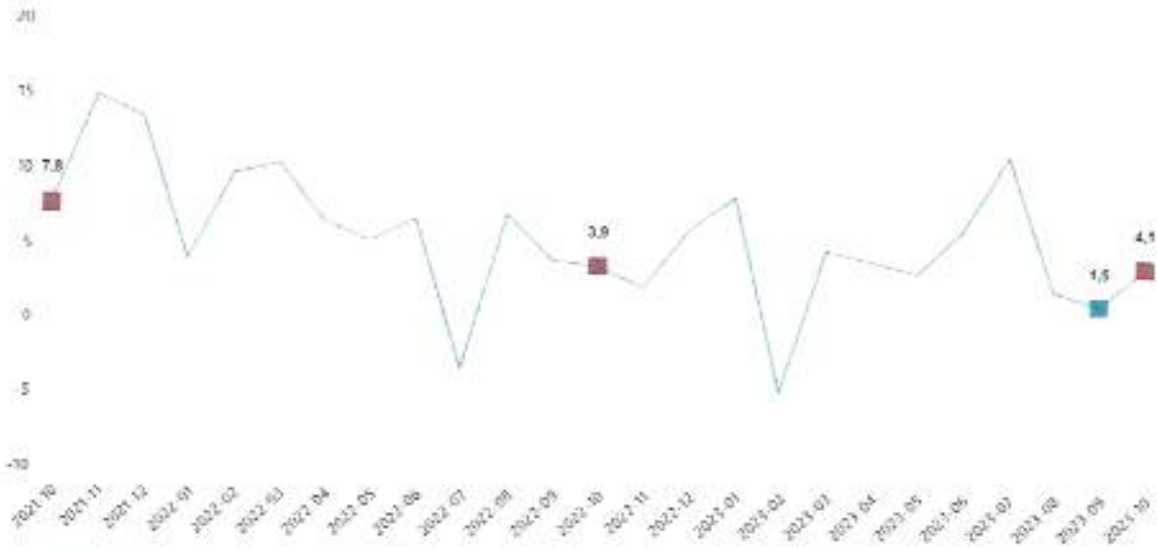


Toplam ciro aylık %4,1 arttı.

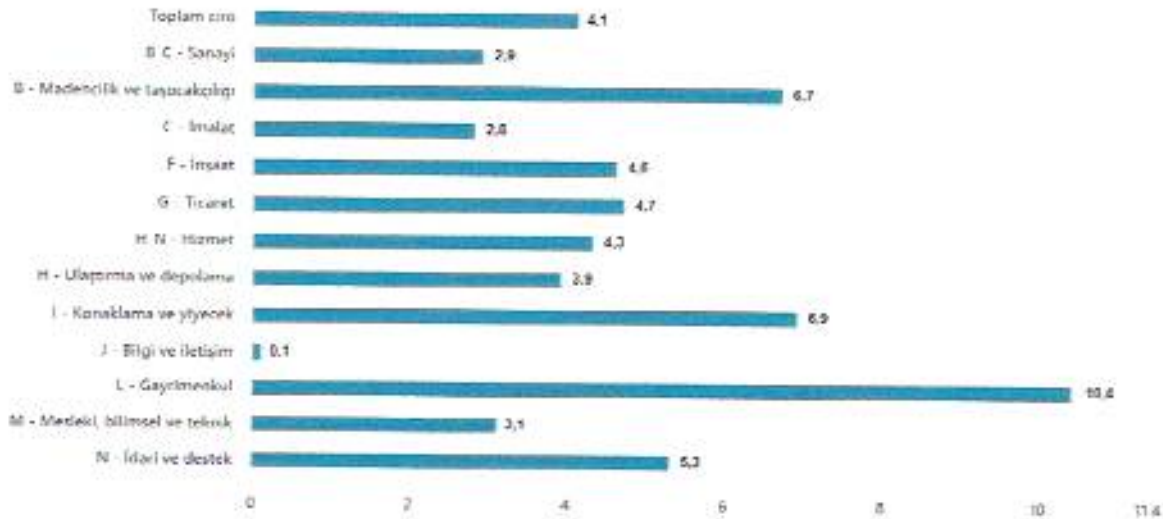
Sanayi, inşaat, ticaret ve hizmet sektörleri toplamında ciro endeksi (2015=100), 2023 yılı Ekim ayında aylık %4,1 arttı.

Toplam cironun alt detaylarına bakıldığında; 2023 yılı Ekim ayında aylık sanayi sektörü ciro endeksi %2,9 arttı, inşaat ciro endeksi %4,6 arttı, ticaret ciro endeksi %4,7 arttı, hizmet ciro endeksi %4,3 arttı.

Toplam ciro aylık değişim oranı(%), Ekim 2023



Ciro endeksleri aylık değişim oranları(%), Ekim 2023



### 3. İnşaat Maliyet Endeksi, Ekim 2023

İnşaat maliyet endeksi yıllık %65,93 arttı, aylık %2,20 arttı.

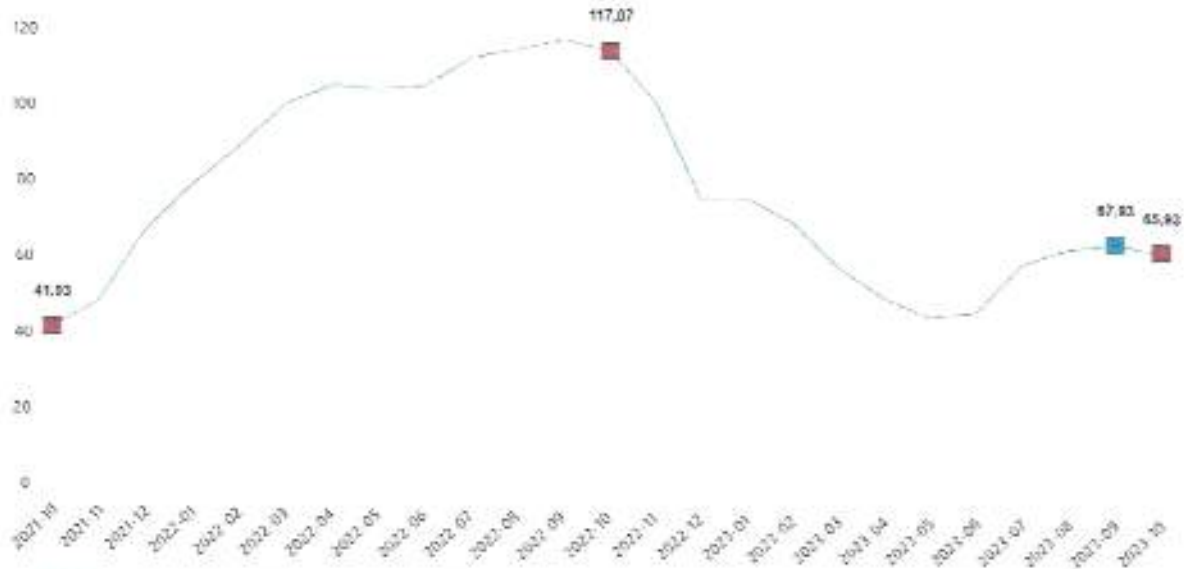
İnşaat maliyet endeksi, 2023 yılı Ekim ayında bir önceki aya göre %2,20 arttı, bir önceki yılın aynı ayına göre %65,93 arttı. Bir önceki aya göre malzeme endeksi %2,43 arttı, işçilik endeksi %1,67 arttı. Ayrıca bir önceki yılın aynı ayına göre malzeme endeksi %52,00 arttı, işçilik endeksi %113,47 arttı.

2023/ASCEGYO-020





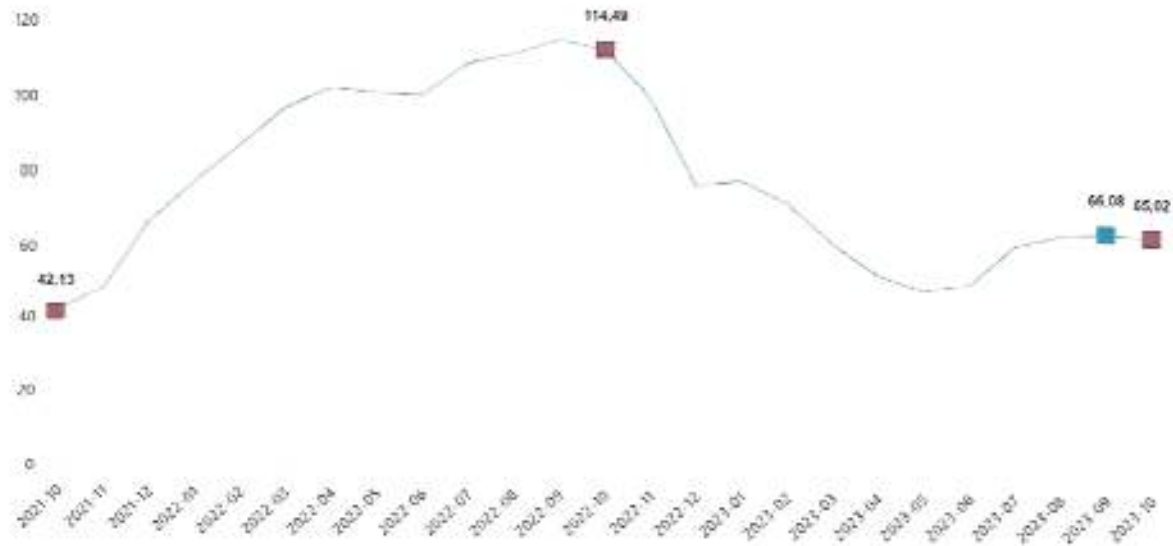
**İnşaat maliyet endeksi yıllık değişim oranı(%), Ekim 2023**



Bina inşaatı maliyet endeksi yıllık %65,02 arttı, aylık %2,45 arttı.

Bina inşaatı maliyet endeksi, bir önceki aya göre %2,45 arttı, bir önceki yılın aynı ayına göre %65,02 arttı. Bir önceki aya göre malzeme endeksi %2,82 arttı, işçilik endeksi %1,61 arttı. Ayrıca bir önceki yılın aynı ayına göre malzeme endeksi %50,28 arttı, işçilik endeksi %113,31 arttı.

**Bina dışı yapılar için inşaat maliyet endeksi yıllık değişim oranı(%), Ekim 2023**



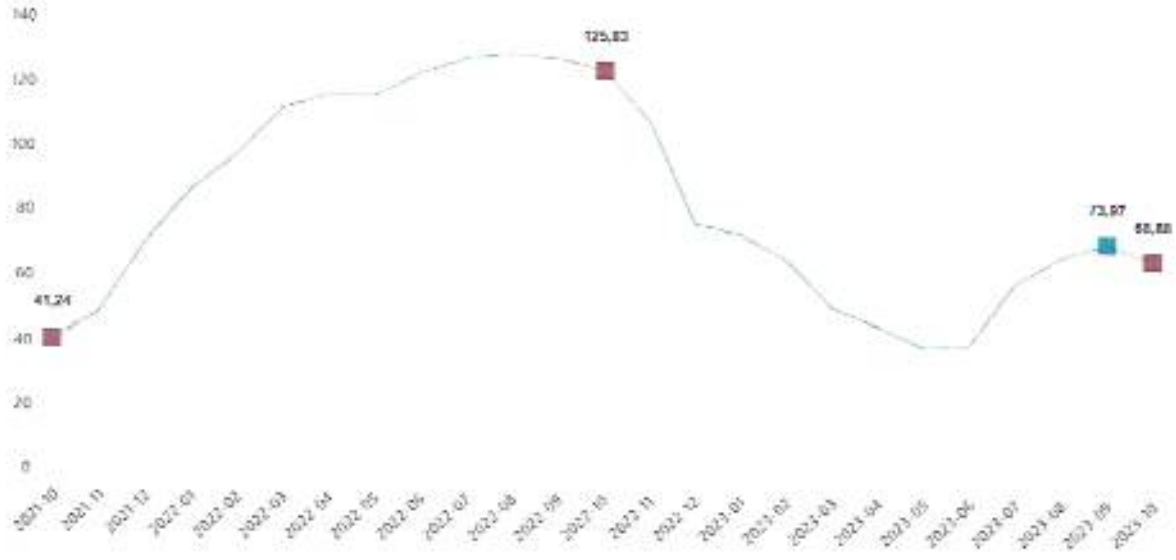
Bina dışı yapılar için inşaat maliyet endeksi yıllık %68,88 arttı, aylık %1,43 arttı.

Bina dışı yapılar için inşaat maliyet endeksi, bir önceki aya göre %1,43 arttı, bir önceki yılın aynı ayına göre %68,88 arttı. Bir önceki aya göre malzeme endeksi %1,28 arttı, işçilik endeksi %1,85 arttı. Ayrıca bir önceki yılın aynı ayına göre malzeme endeksi %57,30 arttı, işçilik endeksi %114,04 arttı.

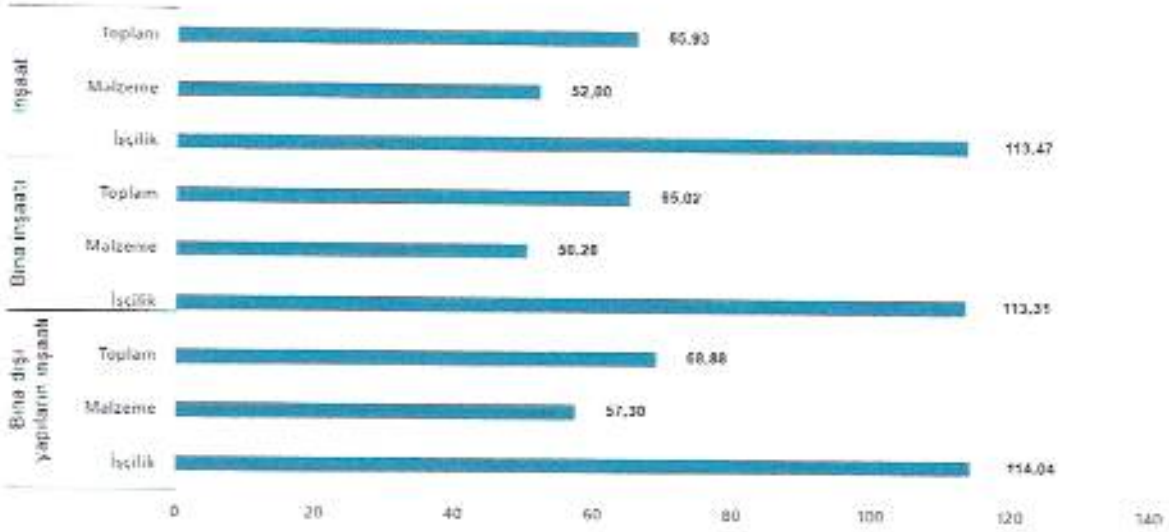
**2023/ASCEGYO-020**



Bina dışı yapılar için inşaat maliyet endeksi yıllık değişim oranı(%), Ekim 2023



İnşaat maliyet endeksi yıllık değişim oranları(%), Ekim 2023

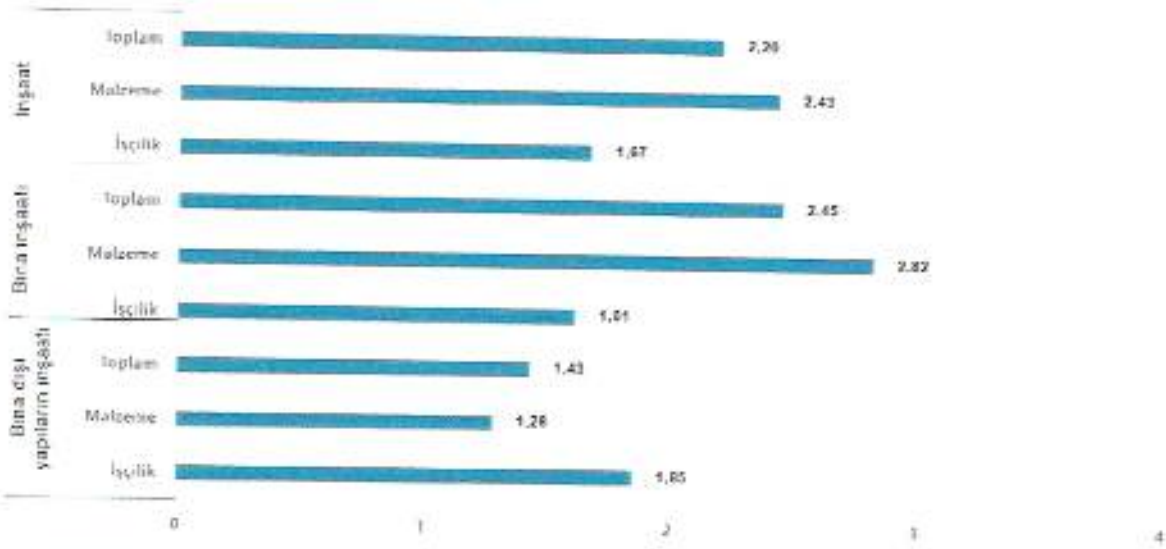


Gayrimenkul Değerleme ve Danışmanlık A.Ş.

Handwritten signature or initials.



## İnşaat maliyet endeksi aylık değişim oranları(%), Ekim 2023



## 4. Yapı İzin İstatistikleri, III. Çeyrek: Temmuz - Eylül, 2023

Yapı ruhsatı verilen yapıların yüzölçümü %21,7 arttı.

Bir önceki yılın aynı çeyreğine göre, 2023 yılı III. çeyreğinde belediyeler tarafından yapı ruhsatı verilen yapıların bina sayısı %24,9, daire sayısı %35,0 ve yüzölçümü %21,7 arttı.

## Yapı ruhsatı verilen yapıların daire sayısı ve yüzölçümü, III. Çeyrek 2023



2023/ASCEGYO-020



## Yapı ruhsatı istatistikleri, 2021-2023

| Yıl  | Çeyrek | Dina sayısı | Yıllık değişim (%) | Daire sayısı | Yıllık değişim (%) | Yüzölçüm (m <sup>2</sup> ) | Yıllık değişim (%) |
|------|--------|-------------|--------------------|--------------|--------------------|----------------------------|--------------------|
| 2021 |        | 138 522     | 44,0               | 725 294      | 30,7               | 151 362 144                | 34,4               |
|      | I      | 33 571      | 137,0              | 174 664      | 116,9              | 34 357 552                 | 95,7               |
|      | II     | 30 534      | 55,7               | 157 696      | 14,4               | 31 780 568                 | 15,6               |
|      | III    | 30 416      | 20,7               | 149 614      | 6,1                | 33 312 277                 | 19,5               |
|      | IV     | 44 001      | 18,7               | 243 320      | 24,3               | 51 911 747                 | 30,8               |
| 2022 |        | 127 831     | -7,7               | 695 804      | -4,1               | 145 745 708                | -3,7               |
|      | I      | 26 134      | -22,2              | 129 572      | -25,8              | 27 414 905                 | -20,2              |
|      | II     | 29 077      | -4,8               | 144 076      | -8,6               | 30 750 734                 | -3,2               |
|      | III    | 28 293      | -7,0               | 145 507      | -2,7               | 32 120 043                 | -3,6               |
|      | IV     | 44 327      | 0,7                | 276 649      | 13,7               | 55 460 026                 | 6,8                |
| 2023 | I      | 23 887      | -8,6               | 131 562      | 1,5                | 26 946 184                 | -1,7               |
|      | II     | 31 047      | 6,8                | 192 158      | 13,4               | 39 188 657                 | 27,4               |
|      | III    | 35 351      | 24,9               | 196 489      | 35,0               | 39 080 808                 | 21,7               |

Toplam yüzölçümün %53,8'i konut alanı olarak gerçekleşti.

Belediyeler tarafından 2023 yılı III. çeyreğinde yapı ruhsatı verilen yapıların toplam yüzölçümü 39,1 milyon m<sup>2</sup> iken; bunun 21,0 milyon m<sup>2</sup>'si konut, 10,0 milyon m<sup>2</sup>'si konut dışı ve 8,1 milyon m<sup>2</sup>'si ise ortak kullanım alanı olarak gerçekleşti.

Yapı ruhsatı verilen yapılarda konut, konut dışı ve ortak alanların yüzölçüm payları, III. Çeyrek, 2021-2023



Grafikteki rakamlar, yuvarlamadan dolayı toplamı vermemektedir

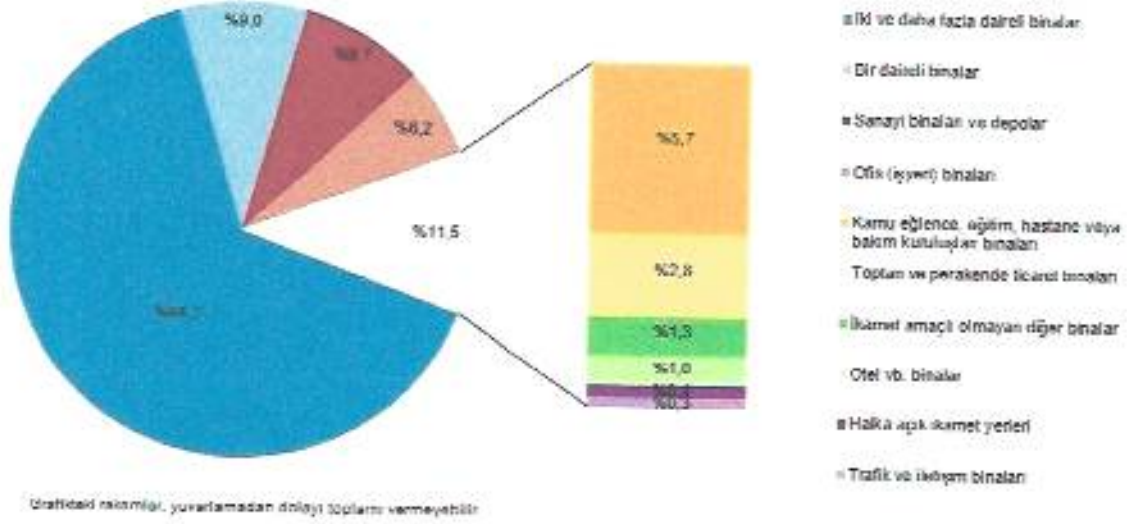
En yüksek yüzölçüm payı %64,7 ile iki ve daha fazla daireli binaların oldu.

Belediyeler tarafından 2023 yılı III. çeyreğinde yapı ruhsatı verilen yapıların kullanma amacına göre en yüksek yüzölçüm payına 25,3 milyon m<sup>2</sup> ile iki ve daha fazla daireli ikamet amaçlı binalar sahip oldu. Bunu 3,5 milyon m<sup>2</sup> ile bir daireli binalar izledi.





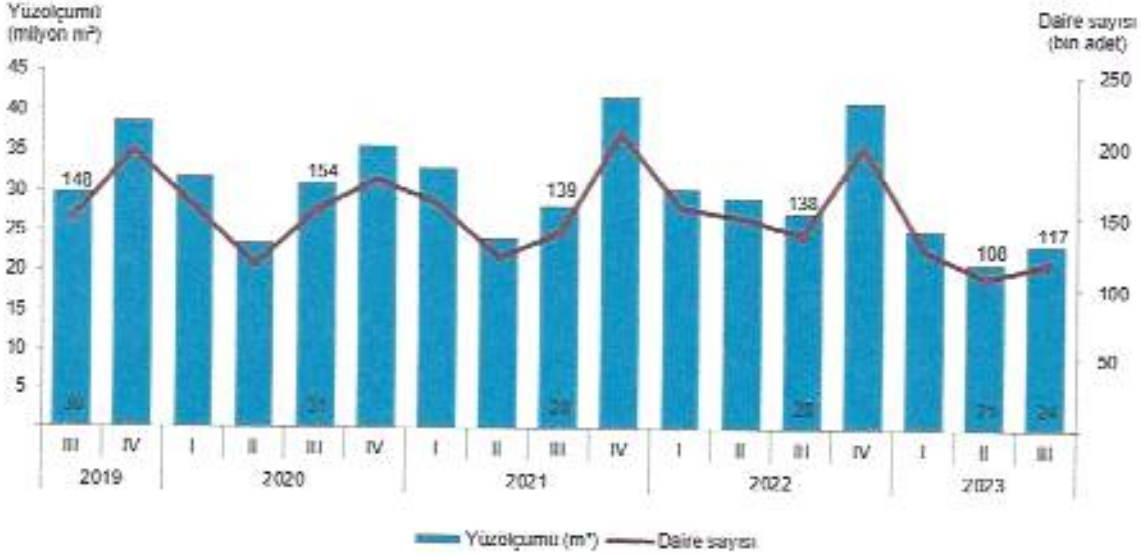
Yapı ruhsatı verilen yapıların kullanma amaçlarına göre yüzölçüm payları, III. Çeyrek 2023



Yapı kullanma izin belgesi verilen yapıların yüzölçümü %14,0 azaldı.

Bir önceki yılın aynı çeyreğine göre, 2023 yılı III. çeyreğinde belediyeler tarafından yapı kullanma izin belgesi verilen yapıların bina sayısı %13,7, daire sayısı %14,9 ve yüzölçümü %14,0 azaldı.

Yapı kullanma izin belgesi verilen yapıların daire sayısı ve yüzölçümü, III. Çeyrek 2023



## Yapı kullanma izin belgesi istatistikleri, 2021-2023

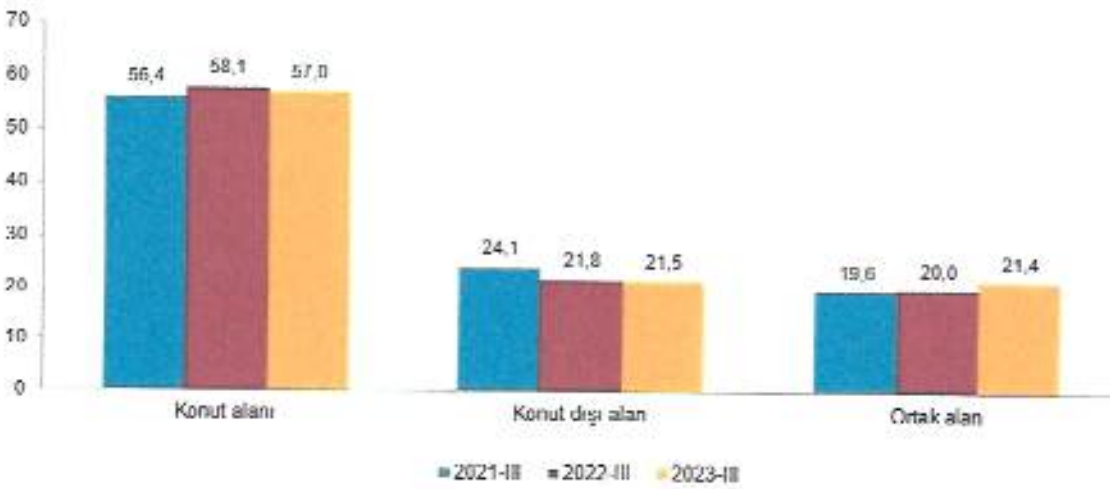
| Yıl  | Çeyrek | Bina sayısı | Yıllık değişim (%) | Daire sayısı | Yıllık değişim (%) | Yüzölçüm (m <sup>2</sup> ) | Yıllık değişim (%) |
|------|--------|-------------|--------------------|--------------|--------------------|----------------------------|--------------------|
| 2021 |        | 92 116      | 18,3               | 626 731      | 4,5                | 127 688 383                | 4,5                |
|      | I      | 20 975      | 12,8               | 169 105      | 2,0                | 33 033 350                 | 3,8                |
|      | II     | 18 509      | 27,7               | 120 929      | 5,2                | 24 282 478                 | 3,0                |
|      | III    | 21 945      | 4,0                | 138 581      | -9,8               | 28 254 377                 | -8,8               |
| 2022 | IV     | 30 687      | 29,7               | 208 116      | 18,6               | 42 118 178                 | 17,6               |
|      |        | 99 150      | 7,6                | 642 308      | 2,5                | 129 001 836                | 1,0                |
|      | I      | 22 487      | 7,2                | 155 508      | -2,3               | 30 456 310                 | -7,8               |
|      | II     | 22 989      | 24,2               | 149 528      | 23,6               | 29 493 368                 | 21,5               |
| 2023 | III    | 22 827      | 4,0                | 137 577      | -0,7               | 27 531 362                 | -2,6               |
|      | IV     | 30 847      | 0,5                | 199 695      | -4,0               | 41 520 794                 | -1,4               |
|      | I      | 20 201      | -10,2              | 126 305      | -18,8              | 25 272 731                 | -17,0              |
|      | II     | 18 026      | 21,6               | 107 904      | 27,8               | 21 229 932                 | 28,0               |
|      | III    | 19 691      | 13,7               | 117 057      | -14,9              | 23 686 482                 | -14,0              |

Toplam yüzölçümün %57,0'ı konut alanı olarak gerçekleşti.

Belediyeler tarafından 2023 yılı III. çeyreğinde yapı kullanma izin belgesi verilen yapıların toplam yüzölçümü 23,7 milyon m<sup>2</sup> iken; bunun 13,5 milyon m<sup>2</sup>'si konut, 5,1 milyon m<sup>2</sup>'si konut dışı ve 5,1 milyon m<sup>2</sup>'si ise ortak kullanım alanı olarak gerçekleşti.

Yapı kullanma izin belgesine göre konut, konut dışı ve ortak alanların yüzölçümü payları, III. Çeyrek, 2021-2023

(%)



Grafikteki rakamlar, yuvarlamadan dolayı toplamı vermeyebilir.

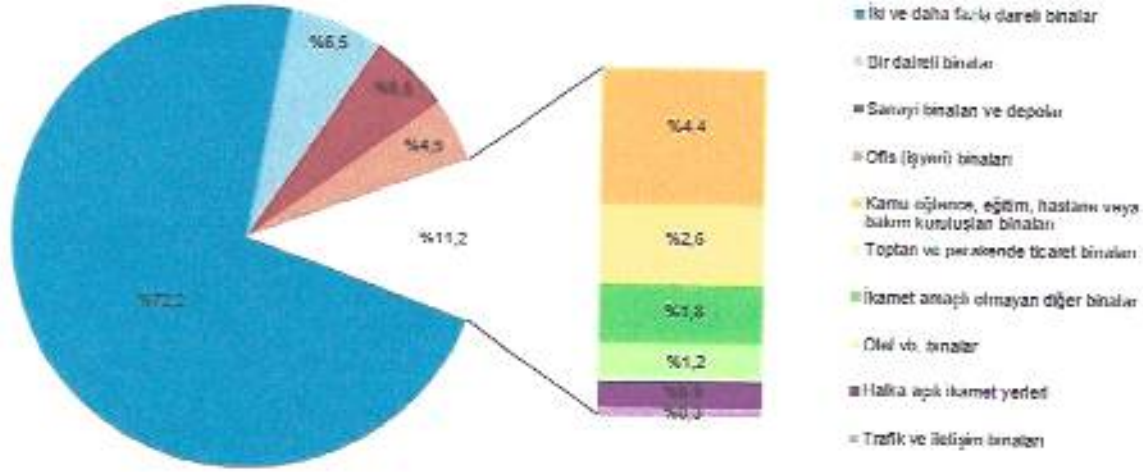
En yüksek yüzölçüm payı %72,2 ile iki ve daha fazla daireli binaların oldu.

Belediyeler tarafından 2023 yılı III. çeyreğinde yapı kullanma izin belgesi verilen yapıların kullanma amacına göre en yüksek yüzölçüm payına 17,1 milyon m<sup>2</sup> ile iki ve daha fazla daireli ikamet amaçlı binalar sahip oldu. Bunu 1,5 milyon m<sup>2</sup> ile bir daireli binalar izledi.

2023/ASCEGYO-020



Yapı kullanma izin belgesi verilen yapıların kullanma amacına göre yüzölçümü payları, III. Çeyrek 2023



Grafikteki rakamlar, yuvarlamadan dolayı toplamı vermeyebilir.

### c. Değerleme İşlemini Olumsuz Yönde Etkileyen Veya Sınırlayan Faktörler

#### Olumlu Faktörler

İmarlı olması

Tercih edilen alanda olması

#### Olumsuz Faktörler

Benzer imarda çok arsa olması

#### Fırsatlar

Bölgedeki arsaların; geleceğe yönelik değer artış beklentisi

#### Tehditler

Makroekonomik göstergelerde gerçekleşecek bir bozulma ya da jeopolitik riskler gelecekte gayrimenkul piyasalarını olumsuz etkileyebilir.

### ç. Gayrimenkulün Fiziki, Yapısal, Teknik Ve İnşaat Özellikleri

113 ada 1 nolu parsel boş arsadır. Köşe başı konumlu olup üç cephesi yoldur.

### d. Varsa, Mevcut Yapıyla Veya İnşaatı Devam Eden Projeye İlgili Tespit Edilen Ruhsata Aykırı Durumlara İlişkin Bilgiler

Mevcut yapı veya devam eden proje bulunmamaktadır.

### e. Ruhsat Alınmış Yapılarda Yapılan Değişikliklerin 3194 Sayılı İmar Kanunu'nun 21 İnci Maddesi Kapsamında Yeniden Ruhsat Alınmasını Gerektirir Değişiklikler Olup Olmadığı Hakkında Bilgi

2023/ASCEGYO-020

Değerleme konusu taşınmazlar üzerinde ruhsat almış yapı bulunmamaktadır.

**f. Gayrimenkulün Değerleme Tarihi İtibarıyla Hangi Amaçla Kullanıldığı, Gayrimenkul Arsa Veya Arazi İse Üzerinde Herhangi Bir Yapı Bulunup Bulunmadığı Ve Varsa, Bu Yapıların Hangi Amaçla Kullanıldığı Hakkında Bilgi**

Değerleme konusu taşınmaz boş arsa niteliğindedir.

## 6. KULLANILAN DEĞERLEME YÖNTEMLERİ

### a. Pazar Yaklaşımı İle Ulaşılan Sonuçlar

#### 1. Pazar yaklaşımını açıklayıcı bilgiler, konu gayrimenkulün değerlemesi için bu yaklaşımın kullanılma nedeni

Pazar yaklaşımı varlığın, fiyat bilgisi elde edilebilir olan aynı veya karşılaştırılabilir (benzer) varlıklarla karşılaştırılması suretiyle gösterge niteliğindeki değerler belirlendiği yaklaşımı ifade eder.

Aşağıda yer verilen durumlarda, pazar yaklaşımının uygulanması ve bu yaklaşıma önemli ve/veya anlamlı ağırlık verilmesi gerekli görülmektedir:

(a) değerlendirme konusu varlığın değer esasına uygun bir bedelle son dönemde satılmış olması,

(b) değerlendirme konusu varlığın veya buna önemli ölçüde benzerlik taşıyan varlıkların aktif olarak işlem görmesi, ve/veya

(c) önemli ölçüde benzer varlıklar ile ilgili sık yapılan ve/veya güncel gözlemlenebilir işlemlerin söz konusu olması.

Yukarıda yer verilen durumlarda pazar yaklaşımının uygulanması ve bu yaklaşıma önemli ve/veya anlamlı ağırlık verilmesi gerekli görülmeyle birlikte, söz konusu kriterlerin karşılanmadığı aşağıdaki ilave durumlarda, pazar yaklaşımı uygulanabilir ve bu yaklaşıma önemli ve/veya anlamlı ağırlık verilebilir. Pazar yaklaşımının aşağıdaki durumlarda uygulanması halinde, değerlemeyi gerçekleştiren diğer yaklaşımların uygulanıp uygulanamayacağını ve pazar yaklaşımı ile belirlenen gösterge niteliğindeki değeri pekiştirmek amacıyla ağırlıklandırılıp ağırlıklandırılmayacağını dikkate alması gerekli görülmektedir:

(a) değerlendirme konusu varlığa veya buna önemli ölçüde benzer varlıklara ilişkin işlemlerin, pazardaki oynaklık ve hareketlilik dikkate almak adına, yeteri kadar güncel olmaması,

(b) değerlendirme konusu varlığın veya buna önemli ölçüde benzerlik taşıyan varlıkların aktif olmamakla birlikte işlem görmesi,



(c) pazar işlemlerine ilişkin bilgi elde edilebilir olmakla birlikte, karşılaştırılabilir varlıkların değerlendirme konusu varlıkla önemli ve/veya anlamlı farklılıklarının, dolayısıyla da sübjektif düzeltmeler gerektirme potansiyelinin bulunması,

(d) güncel işlemlere yönelik bilgilerin güvenilir olmaması (örneğin, kulaktan dolma, eksik bilgiye dayalı, sinerji alıcılı, muvazaalı, zorunlu satış içeren işlemler vb.),

(e) varlığın değerini etkileyen önemli unsurun varlığın yeniden üretim maliyeti veya gelir yaratma kabiliyetinden ziyade pazarda işlem görebileceği fiyat olması.

Birçok varlığın benzer olmayan unsurlardan oluşan yapısı, pazarda birbirinin aynı veya benzeyen varlıkları içeren işlemlere ilişkin bir kanıtın genelde bulunamayacağı anlamına gelir. Pazar yaklaşımının kullanılmadığı durumlarda dahi, diğer yaklaşımların uygulanmasında pazara dayalı girdilerin azami kullanımı gerekli görülmektedir (örneğin, etkin getiriler ve getiri oranları gibi pazara dayalı değerlendirme ölçütleri).

Karşılaştırılabilir pazar bilgisinin varlığın tipatıp veya önemli ölçüde benzeriyle ilişkili olmaması halinde, değerlemeyi gerçekleştirenin karşılaştırılabilir varlıklar ile değerlendirme konusu varlık arasında niteliksel ve niceliksel benzerliklerin ve farklılıkların karşılaştırmalı bir analizini yapması gerekir. Bu karşılaştırmalı analize dayalı düzeltme yapılmasına genelde ihtiyaç duyulacaktır. Bu düzeltmelerin makul olması ve değerlemeyi gerçekleştirenlerin düzeltmelerin gerekçeleri ile nasıl sayısallaştırdıklarına raporlarında yer vermeleri gerekir.

Değerleme konusu taşınmazlar boş arsa vasfında olduğundan değerlendirme çalışmasında pazar yaklaşımı kullanılmıştır.

## 2. Fiyat bilgisi tespit edilen emsal bilgileri ve bu bilgilerin kaynağı

| Emsal No | Yüzölçümü (m <sup>2</sup> ) | Hissesi / Net Parsel (m <sup>2</sup> ) | İmar Fonks.   | Yapılaşma Şartları | Satış Sunulan Değeri (TL) | Satış Sunulan Birim Değeri (TL/m <sup>2</sup> ) | İlgilisi        | İletişim          |
|----------|-----------------------------|--|---------------|--------------------|---------------------------|---|-----------------|-------------------|
| Emsal 1  | 7.326,00                    | 7.326,00                               | Ticaret+Konut | Z+4                | 301.098.000,00            | 41.099,92                                       | Berat Kayışkan  | 0 (532) 311 91 41 |
| Emsal 2  | 1.068,00                    | 1.068,00                               | Konut         | A-2                | 42.000.000,00             | 39.325,84                                       | Bahçekent Emlak | 0 (532) 527 22 73 |
| Emsal 3  | 2.000,00                    | 2.000,00                               | Konut         | A-2                | 80.000.000,00             | 40.000,00                                       | Sahibinden      | 0 (533) 813 67 89 |
| Emsal 4  | 668,00                      | 668,00                                 | Konut         | A-2                | 26.000.000,00             | 38.922,16                                       | Sahibinden      | 0 (533) 279 20 47 |





## 5. Pazar yaklaşımı ile ulaşılan sonuç

Pazar yaklaşımı ile ulaşılan sonuç aşağıdaki gibidir.

Arsanın tamamının Pazar değeri:

| Arsa Alanı (m <sup>2</sup> ) | Takdir Edilen Birim Değer (TL/m <sup>2</sup> ) | Arsa Değeri (TL) |
|------------------------------|--|------------------|
| 107.369,41                   | 42.115,00                                      | 4.521.865.000,00 |
| TOPLAM                       |  | 4.521.865.000,00 |

ASCE GAYTİMENKUL YATIRIM ORTAKLIĞI A.Ş. hissesinin Pazar değeri:

| Arsa Değeri      | Pay | Payda | Yüzde   | Hisse Değeri (TL) | Yuvarlatılmış Hisse Değeri (TL) |
|------------------|-----|-------|---------|-------------------|---------------------------------|
| 4.521.865.000,00 | 1   | 1     | 100,00% | 4.521.865.000,00  | 4.521.865.000,00                |
| TOPLAM           |     |       |         |                   | 4.521.865.000,00                |

## b. Maliyet Yaklaşımı İle Ulaşılan Sonuçlar

### 1. Maliyet yaklaşımını açıklayıcı bilgiler, konu gayrimenkulün değerlemesi için bu yaklaşımın kullanılma nedeni

Maliyet yaklaşımı, bir alıcının, gereksiz külfet doğuran zaman, elverişsizlik, risk gibi etkenler söz konusu olmadıkça, belli bir varlık için, ister satın alma, isterse yapım yoluyla edinilmiş olsun, kendisine eşit faydaya sahip başka bir varlığı elde etme maliyetinden daha fazla ödeme yapmayacağı ekonomik ilkesinin uygulanmasıyla gösterge niteliğindeki değerler belirlendiği yaklaşımdır. Bu yaklaşımda, bir varlığın cari ikame maliyetinin veya yeniden üretim maliyetinin hesaplanması ve fiziksel bozulma ve diğer biçimlerde gerçekleşen tüm yıpranma paylarının düşülmesi suretiyle gösterge niteliğindeki değer belirlenmektedir.

Aşağıda yer verilen durumlarda, maliyet yaklaşımının uygulanması ve bu yaklaşıma önemli ve/veya anlamlı ağırlık verilmesi gerekli görülmektedir:

(a) katılımcıların değerlendirme konusu varlıkla önemli ölçüde aynı faydaya sahip bir varlığı yasal kısıtlamalar olmaksızın yeniden oluşturabilmesi ve varlığın, katılımcıların değerlendirme konusu varlığı bir an evvel kullanabilmeleri için önemli bir prim ödemeye razı olmak durumunda kalmayacakları kadar, kısa bir sürede yeniden oluşturulabilmesi,

(b) varlığın doğrudan gelir yaratmaması ve varlığın kendine özgü niteliğinin gelir yaklaşımını veya pazar yaklaşımını olanaksız kılması, ve/veya



(c) kullanılan değer esasının temel olarak ikame değeri örneğinde olduğu gibi ikame maliyetine dayanması.

Yukarıda yer verilen durumlarda maliyet yaklaşımının uygulanması ve bu yaklaşıma önemli ve/veya anlamlı ağırlık verilmesi gerekli görülmele birlikte, söz konusu kriterlerin karşılanamadığı aşağıdaki ilave durumlarda, maliyet yaklaşımı uygulanabilir ve bu yaklaşıma önemli ve/veya anlamlı ağırlık verilebilir. Maliyet yaklaşımının aşağıdaki durumlarda uygulanması halinde, değerlemeyi gerçekleştirenin diğer yaklaşımların uygulanıp uygulanamayacağını ve maliyet yaklaşımı ile belirlenen gösterge niteliğindeki değeri pekiştirmek amacıyla ağırlıklandırılıp ağırlıklandırılmayacağını dikkate alması gerekli görülmektedir:

(a) katılımcıların aynı faydaya sahip bir varlığı yeniden oluşturmayı düşündükleri, ancak varlığın yeniden oluşturulmasının önünde potansiyel yasal engellerin veya önemli ve/veya anlamlı bir zaman ihtiyacının bulunması,

(b) maliyet yaklaşımının diğer yaklaşımlara bir çapraz kontrol aracı olarak kullanılması (örneğin, maliyet yaklaşımının, değerlemesi işletmenin sürekliliği varsayımıyla yapılan bir işletmenin tasfiye esasında daha değeri olup olmadığının teyit edilmesi amacıyla kullanılması), ve/veya

(c) varlığın, maliyet yaklaşımında kullanılan varsayımları son derece güvenilir kılacak kadar, yeni oluşturulmuş olması.

Kismen tamamlanmış bir varlığın değeri genellikle, varlığın oluşturulmasında geçen süreye kadar katılan maliyetleri (ve bu maliyetlerin değere katkı yapıp yapmadığını) ve katılımcıların, varlığın, tamamlandığındaki değerinden varlığı tamamlamak için gereken maliyetler ile kâr ve riske göre yapılan uygun düzeltmeler dikkate alındıktan sonraki değerine ilişkin beklentilerini yansıtabacaktır.

Değerleme konusu taşınmazlar boş arsa olduğundan maliyet yaklaşımı kullanılmamıştır.

## **2. Arsa değerinin tespitinde kullanılan emsal bilgileri ve bu bilgilerin kaynağı, yapılan düzeltmeler, yapılan diğer varsayımlar ve ulaşılan sonuç**

Maliyet yaklaşımı kullanılmamıştır.

## **3. Yapı maliyetleri ve diğer maliyetlerin tespitinde kullanılan bilgiler, bu bilgilerin kaynağı ve yapılan diğer varsayımlar**

Maliyet yaklaşımı kullanılmamıştır.

## **4. Maliyet yaklaşımı ile ulaşılan sonuç**

Maliyet yaklaşımı kullanılmamıştır.

## **c. Gelir Yaklaşımı İle Ulaşılan Sonuçlar**



## 1. Gelir yaklaşımını açıklayıcı bilgiler, konu gayrimenkulün değerlemesi için bu yaklaşımın kullanılma nedeni

Gelir yaklaşımı, gösterge niteliğindeki değer, gelecekteki nakit akışlarının tek bir cari değere dönüştürülmesi ile belirlenmesini sağlar. Gelir yaklaşımında varlığın değeri, varlık tarafından yaratılan gelirlerin, nakit akışlarının veya maliyet tasarruflarının bugünkü değerine dayanılarak tespit edilir.

Aşağıda yer verilen durumlarda, gelir yaklaşımının uygulanması ve bu yaklaşıma önemli ve/veya anlamlı ağırlık verilmesi gerekli görülmektedir:

(a) varlığın gelir yaratma kabiliyetinin katılımcının gözüyle değeri etkileyen çok önemli bir unsur olması,

(b) değerlendirme konusu varlıkla ilgili gelecekteki gelirin miktarı ve zamanlamasına ilişkin makul tahminler mevcut olmakla birlikte, ilgili pazar emsallerinin varsa bile az sayıda olması.

Yukarıda yer verilen durumlarda gelir yaklaşımının uygulanması ve bu yaklaşıma önemli ve/veya anlamlı ağırlık verilmesi gerekli görülmekle birlikte, söz konusu kriterlerin karşılanmadığı aşağıdaki ilave durumlarda, gelir yaklaşımı uygulanabilir ve bu yaklaşıma önemli ve/veya anlamlı ağırlık verilebilir. Gelir yaklaşımının aşağıdaki durumlarda uygulanması halinde, değerlemeyi gerçekleştiren diğer yaklaşımların uygulanıp uygulanamayacağını ve gelir yaklaşımı ile belirlenen gösterge niteliğindeki değeri pekiştirmek amacıyla ağırlıklandırılıp ağırlıklandırılmayacağını dikkate alması gerekli görülmektedir:

(a) değerlendirme konusu varlığın gelir yaratma kabiliyetinin katılımcının gözüyle değeri etkileyen birçok faktörden yalnızca biri olması,

(b) değerlendirme konusu varlıkla ilgili gelecekteki gelirin miktarı ve zamanlamasına ilişkin önemli belirsizliklerin bulunması,

(c) değerlendirme konusu varlıkla ilgili bilgiye erişimsizliğin bulunması (örneğin, kontrol gücü bulunmayan bir pay sahibi geçmiş tarihli finansal tablolara ulaşabilir, ancak tahminlere/bütçelere ulaşamaz), ve/veya

(d) değerlendirme konusu varlığın gelir yaratmaya henüz başlamaması, ancak başlamasının planlanmış olması.

Gelir yaklaşımının temelini, yatırımcıların yatırımlarından getiri elde etmeyi beklmeleri ve bu getirinin yatırıma ilişkin algılanan risk seviyesini yansıtmalarının gerekli görülmesi teşkil eder.

Genel olarak yatırımcıların sadece sistematik risk ("pazar riski" veya "çeşitlendirmeye giderilemeyen risk" olarak da bilinir) için ek getiri elde etmeleri beklenir.

## 2. Nakit giriş ve çıkışlarının tahmin edilmesinde kullanılan emsal bilgileri, bu bilgilerin kaynağı ve yapılan diğer varsayımlar

2023/ASCEGYO-020

Gelir yaklaşımı kullanılmamıştır.

**3. İndirgeme/İskonto oranının nasıl hesaplandığına ilişkin ayrıntılı açıklama ve gerekçeler**

Gelir yaklaşımı kullanılmamıştır.

**4. Gelir yaklaşımı ile ulaşılan sonuç**

Gelir yaklaşımı kullanılmamıştır.

**ç. Diğer Tespit Ve Analizler**

**1. Takdir edilen kira değerleri (analiz ve kullanılan veriler)**

Taşınmaz boş arsa vasıflı olup, bölgedeki benzer gayrimenkullerin mevcut hali ile kiralanmadığı tespit edilmiştir.

**2. Hasılat paylaşımı veya kat karşılığı yöntemi ile yapılacak projelerde, emsal pay oranları**

Piyasada uygulanan oranlar dikkate alınarak taşınmaz üzerinde hasılat paylaşımı veya kat karşılığı yöntemi ile yapılacak projelerde arsa sahibi payının %45-%50 aralığında olabileceği düşünülmektedir.

**3. Üzerinde proje geliştirilen arsaların boş arazi ve proje değerleri**

Taşınmaz boş arsa olup takdir edilen değer boş arsa değeridir.

**4. Boş arazi ve geliştirilmiş proje değeri analizi ve kullanılan veri ve varsayımlar ile ulaşılan sonuçlar**

Taşınmaz boş arsa olup takdir edilen değer boş arsa değeridir.

**5. En verimli ve en iyi kullanım değeri analizi**

Taşınmazların üzerinde konut projesi geliştirilmesinin en verimli ve en iyi kullanım şekli olduğu düşünülmektedir.

**6. Müşterek veya bölünmüş kısımların değerlendirme analizi**

Tapu kayıtlarındaki müşterek pay sahibi bulunmamaktadır.



## 7. ANALİZ SONUÇLARININ DEĞERLENDİRİLMESİ VE GÖRÜŞ

### a. Farklı Değerleme Yöntemleri İle Analiz Sonuçlarının Uyumlaştırılması Ve Bu Amaçla İzlenen Metotların Ve Nedenlerinin Açıklaması

Uluslararası Değerleme Standartları'nın UDS 105 Değerleme Yaklaşımı ve Yöntemleri Madde 10.4'te "Değerleme çalışmasında yer alan bilgiler ve şartlar dikkate alındığında, özellikle tek bir yöntemin doğruluğuna ve güvenilirliğine yüksek seviyede itimat duyulduğu hallerde, değerlemeyi gerçekleştirenlerin bir varlığın değerlemesi için birden fazla değerlendirme yöntemi kullanması gerekmez." denilmektedir.

Değerleme çalışmasında sadece pazar yaklaşımı kullanılmış olup, bu yöntemin doğruluğuna ve güvenilirliğine yüksek seviyede itimat duyulduğundan birden fazla yöntem kullanılmamıştır.

### b. Asgari Husus Ve Bilgilerden Raporda Yer Verilmeyenlerin Neden Yer Almadıklarının Gerekçeleri

Asgari husus ve bilgilerin tamamına raporda yer verilmiştir.

### c. Yasal Gereklerin Yerine Getirilip Getirilmediği Ve Mevzuat Uyarınca Alınması Gereken İzin Ve Belgelerin Tam Ve Eksiksiz Olarak Mevcut Olup Olmadığı Hakkında Görüş

Değerleme konusu taşınmazlar üzerinde izin alınması gereken bir proje geliştirme faaliyeti bulunmamaktadır.

### ç. Varsa, Gayrimenkul Üzerindeki Takyidat Ve İpotekler İle İlgili Görüş

Değerleme konusu taşınmazlar üzerindeki takyidatlar ve buna dair görüşlere rapor'da "Gayrimenkul İle İlgili Herhangi Bir Takyidat Veya Devredilmesine İlişkin Herhangi Bir Sınırlama Olup Olmadığı Hakkında Bilgi" başlığı altında yer verilmiştir.

### d. Değerleme Konusu Gayrimenkulün, Üzerinde İpotek Veya Gayrimenkulün Değerini Doğrudan Ve Önemli Ölçüde Etkileyecek Nitelikte Herhangi Bir Takyidat Bulunması Durumları Hariç, Devredilebilmesi Konusunda Bir Sınırlamaya Tabi Olup Olmadığı Hakkında Bilgi

Değerleme konusu gayrimenkuller devredilebilmesi konusunda bir sınırlamaya tabi değildir.

**e. Değerleme Konusu Arsa Veya Arazi İse, Alımından İtibaren Beş Yıl Geçmesine Rağmen Üzerinde Proje Geliştirilmesine Yönelik Herhangi Bir Tasarrufta Bulunulup Bulunulmadığına Dair Bilgi**

Değerleme konusu arsa vasıflı taşınmaz, gayrimenkul yatırım ortaklığı portföyüne alımından itibaren beş yıllık süre geçmemiştir.

**f. Değerleme Konusu Üst Hakkı Veya Devre Mülk Hakkı İse, Üst Hakkı Ve Devre Mülk Hakkının Devredilebilmesine İlişkin Olarak Bu Hakları Doğuran Sözleşmelerde Özel Kanun Hükümlerinden Kaynaklananlar Hariç Herhangi Bir Sınırlama Olup Olmadığı Hakkında Bilgi**

Değerleme konusu üst hakkı veya devremülk hakkı değildir.

**g. Gayrimenkulün Portföye Alınmasında Herhangi Bir Sakınca Olup Olmadığı Hakkında Görüş**

Sermaye Piyasası Kurulu'nun III-48.1 sayılı Gayrimenkul Yatırım Ortaklıklarına İlişkin Esaslar Tebliği'nin 22. maddesinin birinci fıkrasının (a) bendi arsa ve arazilerin portföye alınmasına izin vermektedir. Aynı fıkranın (c) bendine göre gayrimenkul yatırım ortaklıkları portföylerine ancak üzerinde ipotek bulunmayan veya gayrimenkulün değerini doğrudan ve önemli ölçüde etkileyecek nitelikte herhangi bir takyidat şerhi olmayan gayrimenkuller ile gayrimenkule dayalı haklar dahil edilebilir. Ayrıca anılan fıkranın (j) bendinde göre gayrimenkul yatırım ortaklıkları herhangi bir şekilde, devredilebilmesi konusunda bir sınırlamaya tabi olan varlıklara ve haklara yatırım yapamazlar.

III-48.1 sayılı Gayrimenkul Yatırım Ortaklıklarına İlişkin Esaslar Tebliği dikkate alınarak değerlendirme yapıldığında taşınmazın gayrimenkul yatırım ortaklığı portföyüne alınmasında bir sakınca bulunmadığı kanaatine varılmıştır.





## 8. SONUÇ

### a. Sorumlu Değerleme Uzmanının Sonuç Cümlesi

Değerleme uzmanının raporda belirttiği tüm analiz, çalışma ve hususlara katılıyorum.

- Bu rapor ilgili Sermaye Piyasası Mevzuatı hükümlerine göre hazırlanmıştır.
- Taşınmaz Sermaye Piyasası Mevzuatı çerçevesinde gayrimenkul yatırım ortaklığı portföyünde "Arsa" başlığı altında bulunmasında herhangi bir sakınca olmadığı görüş ve kanaatindeyiz.
- KDV oranları güncel mevzuat doğrultusunda kullanılmıştır.
- Bu sayfa, bu değerlendirme raporunun ayrılmaz parçası olup bağımsız kullanılamaz.
- Rapor kopyalarının kullanımları halinde ortaya çıkabilecek sonuçlardan şirketimiz sorumlu değildir.

### b. Nihai Değer Takdiri

Değerleme konusu taşınmazlar için takdir edilen nihai değerler aşağıdaki gibidir:

| Rapor tarihine göre taşınmazın KDV'siz ve KDV'li değeri. |                            |
|--|----------------------------|
| KDV'siz Değeri   | KDV'li Değeri ( % 10 )     |
| <b>4.521.865.000,00 TL</b>                               | <b>4.974.051.500,00 TL</b> |

### RAPORU HAZIRLAYANLAR

| DEĞERLEME UZMANI                      | KONTROL                             | SORUMLU DEĞERLEME UZMANI              |
|---------------------------------------|-------------------------------------|---------------------------------------|
| Ö.Fatih AKYURT (SPK Lisans No:400582) | Aysel ERBOĞA (SPK Lisans No:401179) | Ö.Fatih AKYURT (SPK Lisans No:400582) |

**ZEUGMA** Gayrimenkul Değerleme ve Danışmanlık A.Ş.  
 Tel: 0312 215 12 05 - 47 - 48 Faks: 0 312 215 42 09  
 Depo: Mh. Dikate İnan 86/Şile Cd. No: 25 Yenibosna Fenbilgi  
 İşhanı - Kat: 5. Kat : 502 Şişli/İstanbul / TÜRKİYE  
 Gazibeyli V.D. 9430716412 - Tic. Sic. No: 33650  
 www.zeugmadegerleme.com - info@zeugmadegerleme.com

2023/ASCEGYO-020