



ZEUGMA GAYRİMENKUL DEĞERLEME ve DANIŞMANLIK A.Ş.

ASCE GAYRİMENKUL YATIRIM ORTAKLIĞI A.Ş.

İli	Ankara
İlçesi	Çankaya
Mahallesi	Büyükesat
Ada	29285
Parseli	5
Niteliği	Arsa

İÇİNDEKİLER

1.	BAĞIMSIZLIK ve UYGUNLUK BEYANI	5
2.	RAPOR BİLGİLERİ	7
a.	Raporun Tarihi	7
b.	Raporun Numarası	7
c.	Raporu Hazırlayanların Ad Ve Soyadları.....	7
ç.	Sorumlu Değerleme Uzmanının Adı Soyadı	7
d.	Değerleme Tarihi	7
e.	Dayanak Sözleşmenin Tarih Ve Numarası.....	7
f.	Raporun, Tebliğin 1 İnci Maddesinin İkinci Fıkrası Kapsamında Hazırlanıp Hazırlanmadığına İlişkin Açıklama	7
g.	Değerleme Konusu Gayrimenkulün Aynı Kuruluş Tarafından Daha Önceki Tarihlerde De Değerlemesi Yapılmışsa, Son Üç Değerlemeye İlişkin Bilgiler	7
3.	KURULUŞ VE MÜŞTERİYİ TANITICI BİLGİLER.....	8
a.	Kuruluşun Unvanı Ve Adresi	8
b.	Müşteriyi Tanıtıcı Bilgiler Ve Adresi	9
c.	Müşteri Taleplerinin Kapsamı Ve Varsa Getirilen Sınırlamalar	9
ç.	İşin Kapsamı	9
4.	GAYRİMEKULÜN YASAL DURUMUNA İLİŞKİN BİLGİLER	10
a.	Gayrimenkulün Yeri, Konumu, Tanımı, Tapu Kayıtları, Plan, Proje, Ruhsat, Şema Vb. Dokümanları Hakkında Bilgiler	10
1.	Gayrimenkulün Yeri, Konumu, Tanımı	10
2.	Tapu Kayıtları.....	11
3.	Plan, proje, ruhsat, şema vb. dokümanları.....	11
b.	Gayrimenkul İle İlgili Herhangi Bir Takyıdat Veya Devredilmesine İlişkin Herhangi Bir Sınırlama Olup Olmadığı Hakkında Bilgi	11
c.	Gayrimenkul İle İlgili Varsa, Son Üç Yıllık Dönemde Gerçekleşen Alım Satım İşlemlerine Ve Gayrimenkulün Hukuki Durumunda Meydana Gelen Değişikliklere (İmar Planında Meydana Gelen Değişiklikler, Kamulaştırma İşlemleri Vb.) İlişkin Bilgi	12
ç.	Gayrimenkulün Ve Bulunduğu Bölgenin İmar Durumuna İlişkin Bilgiler.....	12
d.	Gayrimenkul İçin Alınmış Durdurma Kararı, Yıkım Kararı, Riskli Yapı Tespiti Vb. Durumlara Dair Açıklamalar	12
e.	Gayrimenkule İlişkin Olarak Yapılmış Sözleşmelere (Gayrimenkul Satış Vaadi Sözleşmeleri, Kat Karşılığı İnşaat Sözleşmeleri Ve Hasılat Paylaşımı Sözleşmeler Vb.) İlişkin Bilgiler	12
f.	Gayrimenkuller Ve Gayrimenkul Projeleri İçin Alınmış Yapı Ruhsatlarına, Tadilat Ruhsatlarına, Yapı Kullanım İzinlerine İlişkin Bilgiler İle İlgili Mevzuat Uyarınca Alınması Gerekli Tüm İzinlerin Alınıp Alınmadığına Ve Yasal Gerekliliği Olan Belgelerin Ta Ve Doğru Olarak Mevcut Olup Olmadığı Hakkında Bilgi.....	12
g.	Değerlemesi Yapılan Projeler İle İlgili Olarak, 29/6/2001 Tarih Ve 4708 Sayılı Yapı Denetimi Hakkında Kanun Uyarınca Denetim Yapan Yapı Denetim Kuruluşu (Ticaret Unvanı, Adresi Vb.) Ve Değerlemesi Yapılan Gayrimenkul İle İlgili Olarak Gerçekleştirdiği Deetimler Hakkında Bilgi.....	13

ğ.	Eğer Belirli Bir Projeye İstinaden Değerleme Yapılıyorsa, Projeye İlişkin Detaylı Bilgi Ve Planların Ve Söz Konusu Değerin Tamamen Mevcut Projeye İlişkin Olduğuna Ve Farklı Bir Projenin Uygulanması Durumunda Bulunacak Değerin Farklı Olabileceğine İlişkin Açıklama	13
h.	Varsa, Gayrimenkulün Enerji Verimlilik Sertifikası Hakkında Bilgi	13
5.	GAYRİMENKULÜN FİZİKİ ÖZELLİKLERİ	14
a.	Gayrimenkulün Bulunduğu Bölgenin Analizi Ve Kullanılan Veriler	14
1.	Ankara İli Hakkında Genel Bilgiler	14
2.	Çankaya İlçesi Hakkında Genel Bilgiler	18
b.	Mevcut Ekonomik Koşulların, Gayrimenkul Piyasasının Analizi, Mevcut Trendler Ve Dayanak Veriler İle Bunların Gayrimenkulün Değerine Etkileri	18
1.	Konut Satış İstatistikleri, Kasım 2023	18
2.	Ciro Endeksleri, Ekim 2023	22
3.	İnşaat Maliyet Endeksi, Ekim 2023	24
4.	Yapı İzin İstatistikleri, III. Çeyrek: Temmuz - Eylül, 2023	27
c.	Değerleme İşlemini Olumsuz Yönde Etkileyen Veya Sınırlayan Faktörler	31
ç.	Gayrimenkulün Fiziki, Yapısal, Teknik Ve İnşaat Özellikleri	31
d.	Varsa, Mevcut Yapıyla Veya İnşaatı Devam Eden Projeye İlgili Tespit Edilen Ruhsata Aykırı Durumlara İlişkin Bilgiler	31
e.	Ruhsat Alınmış Yapılarda Yapılan Değişikliklerin 3194 Sayılı İmar Kanunu'nun 21 İnci Maddesi Kapsamında Yeniden Ruhsat Alınmasını Gerektirir Değişiklikler Olup Olmadığı Hakkında Bilgi	32
f.	Gayrimenkulün Değerleme Tarihi İtibarıyla Hangi Amaçla Kullanıldığı, Gayrimenkul Arsa Veya Arazi İse Üzerinde Herhangi Bir Yapı Bulunup Bulunmadığı Ve Varsa, Bu Yapıların Hangi Amaçla Kullanıldığı Hakkında Bilgi	32
6.	KULLANILAN DEĞERLEME YÖNTEMLERİ	32
a.	Pazar Yaklaşımı İle Ulaşılan Sonuçlar	32
1.	Pazar yaklaşımını açıklayıcı bilgiler, konu gayrimenkulün değerlemesi için bu yaklaşımın kullanılma nedeni	32
2.	Fiyat bilgisi tespit edilen emsal bilgileri ve bu bilgilerin kaynağı	33
3.	Kullanılan emsallerin sanal ortamdaki haritalarından çıkartılmış, değerlemeye konu gayrimenkule yakınlığını gösteren krokiler	34
4.	Emsallerin nasıl dikkate alındığına ilişkin ayrıntılı açıklama, emsal bilgilerinde yapılan düzeltmeler, düzeltmelerin yapılma nedenine ilişkin detaylı açıklamalar ve diğer varsayımlar	35
5.	Pazar yaklaşımı ile ulaşılan sonuç	36
b.	Maliyet Yaklaşımı İle Ulaşılan Sonuçlar	36
1.	Maliyet yaklaşımını açıklayıcı bilgiler, konu gayrimenkulün değerlemesi için bu yaklaşımın kullanılma nedeni	36
2.	Arsa değerinin tespitinde kullanılan emsal bilgileri ve bu bilgilerin kaynağı, yapılan düzeltmeler, yapılan diğer varsayımlar ve ulaşılan sonuç	37
3.	Yapı maliyetleri ve diğer maliyetlerin tespitinde kullanılan bilgiler, bu bilgilerin kaynağı ve yapılan diğer varsayımlar	37
4.	Maliyet yaklaşımı ile ulaşılan sonuç	37

c.	Gelir Yaklaşımı İle Ulaşılan Sonuçlar	37
1.	Gelir yaklaşımını açıklayıcı bilgiler, konu gayrimenkulün değerlemesi için bu yaklaşımın kullanılma nedeni	37
2.	Nakit giriş ve çıkışlarının tahmin edilmesinde kullanılan emsal bilgileri, bu bilgilerin kaynağı ve yapılan diğer varsayımlar	39
3.	İndirgeme/İskonto oranının nasıl hesaplandığına ilişkin ayrıntılı açıklama ve gerekçeler	39
4.	Gelir yaklaşımı ile ulaşılan sonuç	39
ç.	Diğer Tespit Ve Analizler	39
1.	Takdir edilen kira değerleri (analiz ve kullanılan veriler)	39
2.	Hasılat paylaşımı veya kat karşılığı yöntemi ile yapılacak projelerde, emsal pay oranları	39
3.	Üzerinde proje geliştirilen arsalarn boş arazi ve proje değerleri	39
4.	Boş arazi ve geliştirilmiş proje değeri analizi ve kullanılan veri ve varsayımlar ile ulaşılan sonuçlar	39
5.	En verimli ve en iyi kullanım değeri analizi	40
6.	Müşterek veya bölünmüş kısımların değerlendirme analizi	40
7.	ANALİZ SONUÇLARININ DEĞERLENDİRİLMESİ VE GÖRÜŞ	41
a.	Farklı Değerleme Yöntemleri İle Analiz Sonuçlarının Uyumlaştırılması Ve Bu Amaçla İzlenen Metotların Ve Nedenlerinin Açıklaması	41
b.	Asgari Husus Ve Bilgilerden Raporda Yer Verilmeyenlerin Neden Yer Almadıklarının Gerekçeleri	41
c.	Yasal Gereklilerin Yerine Getirilip Getirilmediği Ve Mevzuat Uyarınca Alınması Gereken İzin Ve Belgelerin Tam Ve Eksiksiz Olarak Mevcut Olup Olmadığı Hakkında Görüş	41
ç.	Varsa, Gayrimenkul Üzerindeki Takyidat Ve İpotekler İle İlgili Görüş	41
d.	Değerleme Konusu Gayrimenkulün, Üzerinde İpotek Veya Gayrimenkulün Değerini Doğrudan Ve Önemli Ölçüde Etkileyecek Nitelikte Herhangi Bir Takyidat Bulunması Durumları Hariç, Devredilebilmesi Konusunda Bir Sınırlamaya Tabi Olup Olmadığı Hakkında Bilgi	41
e.	Değerleme Konusu Arsa Veya Arazi İse, Alımından İtibaren Beş Yıl Geçmesine Rağmen Üzerinde Proje Geliştirilmesine Yönelik Herhangi Bir Tasarrufla Bulunulup Bulunulmadığına Dair Bilgi	42
f.	Değerleme Konusu Üst Hakkı Veya Devre Mülk Hakkı İse, Üst Hakkı Ve Devre Mülk Hakkının Devredilebilmesine İlişkin Olarak Bu Hakları Doğuran Sözleşmelerde Özel Kanun Hükümlerinden Kaynaklananlar Hariç Herhangi Bir Sınırlama Olup Olmadığı Hakkında Bilgi	42
g.	Gayrimenkulün Portföye Alınmasında Herhangi Bir Sakınca Olup Olmadığı Hakkında Görüş	42
8.	SONUÇ	43
a.	Sorumlu Değerleme Uzmanının Sonuç Cümlesi	43
b.	Nihai Değer Takdiri	43
9.	RAPOR EKLERİ	44

1. BAĞIMSIZLIK VE UYGUNLUK BEYANI

Bu rapordaki hiçbir yorum söz konusu konular raporun devamında tartışılrsa dahi hukuki konuları, özel araştırma ve uzmanlık gerektiren konuları ve sıradan değerlendirme çalışmasının bilgisinin ötesinde olacak konuları açıklamak niyetiyle yapılmamıştır.

Mülk ile ilgili hiçbir bilgide değişiklik yapılmamıştır. Mülkiyet ve resmi tanımlar ile ilgili bilgilerin alındığı makamlar genel olarak güvenilir kabul edilirler. Mülk sahiplerinin sorumluluk sahibi akılcı ve en verimli ve en etkin şekilde hareket edecekleri varsayılmıştır.

Bilgi ve belgeler raporda kamu ve kurumlardan elde edilebildiği kadarı ile yer almaktadır. Bilgiler alınan belgelere göre değerlendirilmiştir.

Firmamız eldeki verilerin doğruluğunu kabul ederek, genel bir değerlendirme çalışması yapmıştır. Aksi belirtilmedikçe büyüklük ve ebatlar ile ilgili bilgilerin doğru olduğu ve mülke herhangi bir tecavüzün var olmadığı kabul edilmiştir.

Kullanılan harita, şekil ve çizimler sadece görsel amaçlıdır, rapordaki konuların kavranmasına görsel bir katkısı olması amacıyla kullanılmıştır. Başka hiçbir amaçla güvenilir referans olarak kullanılmamalıdır.

Aksi açık olarak belirtilmediği sürece hiçbir olası yer altı zenginliği dikkate alınmamıştır.

Bu rapora konu olan projeksiyonlar değerlendirme sürecine yardımcı olması dolayısı ile mevcut piyasa koşullarında ve mevcut talep durumunda stabil bir ekonomi süreci göz önüne alınarak yapılmıştır. Projeksiyonlar değerlendirme uzmanının kesin olarak tahmin edemeyeceği değişen piyasa koşullarına bağlıdır ve değerler değişken şartlardan etkilenmesi olasıdır.

Bu raporda mülk üzerindeki mülkiyetler veya taşıma bedelleri göz önüne alınmamış sadece gayrimenkulün kendisi göz önüne alınmıştır.

Firmamızı mülk üzerinde veya yakınında bulunan/bulunmayan/bulunabilecek tehlikeli veya sağlığa zararlı maddeleri tespit etme yeterliliğine sahip değildir. Değer tahmini yapılırken değerlerin düşmesine neden olacak böyle maddelerin var olmadığı öngörülür. Bu konu ile hiçbir sorumluluk kabul edilemez, müşteri istiyorsa bu konuyu incelemek için konu hakkında yetkili ve yeterli bir uzman çalıştırabilir.

Konu mülk ile ilgili değerlendirme uzmanının zemin kirliliği etüdü çalışması yapması mümkün değildir. Bu nedenle görüldüğü kadarı ile herhangi bir zemin kirliliği sorunu olmadığı kabul edilmiştir.

Çalışmalarda bölge zemini ile ilgili herhangi bir olumsuzluğun olmadığı kabul edilmiştir.

2023/ASCEGYO-033

Gayrimenkullerde zemin arařtırmaları ve zemin kontaminasyonu alıřmaları, "evre Jeofiziđi" bilim dalının profesyonel konusu iinde kalmaktadır. Deđerleme uzmanlarının bu konuda bir ihtisası olmayıp konu ile ilgili detaylı bir arařtırma yapılmamıřtır. Ancak, yerinde yapılan gzlemlerde gayrimenkuln evreye olumsuz bir etkisi olduđu gzlemlenmemiřtir. Bu nedenle evresel olumsuz bir etki olmadıđı varsayılarak deđerleme alıřması yapılmıřtır.

Bilgimiz ve inanlarımız dođrultusunda ařađıdaki hususları teyit ederiz:

1. Rapor da sunulan bulgular sahip olduđumuz tm bilgiler erevesinde dođrudur.
2. Rapor da belirtilen analizler ve sonular sadece belirtilen varsayımlar ve kořullarla kısıtlı olup kiřisel, tarafsız ve nyargısız profesyonel analiz, fikir ve sonulardan oluřmaktadır.
3. Deđerleme konusunu oluřturan mlkle ilgili olarak gncel veya geleceđe dnk hibir ilgimiz yoktur. Bu iřin iindeki taraflara karřı herhangi kiřisel bir ıkarımız veya n yargımız bulunmamaktadır.
4. Bu grevle ilgili olarak verdiđimiz hizmet ve aldıđımız cret, mřterinin amacı lehine sonulanacak bir yne veya nceden saptanmıř sonuların geliřtirilmesi ve bildirilmesine veya bu deđerlemenin tasarlanan kullanımıyla dođrudan ilgili sonraki bir olayın meydana gelmesine bađlı deđildir.
5. Deđerleme ahlaki kural ve performans standartlarına gre gerekleřtirilmiřtir.
6. Raporlama ařamasında grev alanlar mesleki eđitim řartlarına sahiptir.
7. Bu raporun konusu olan mlk řahsen incelenmiřtir. Deđerleme alıřmasında grev alanların deđerlemesi yapılan mlkn yeri ve tr konusunda daha nceden deneyimi bulunmaktadır.
8. Rapor da belirtilen kiřiler haricinde hi kimse bu raporun hazırlanmasında mesleki bir yardımda bulunmamıřtır.

Bu Rapor **ZEUGMA GAYRİMENKUL DEĐERLEME A.ř.** tarafından hazırlanmıř olup bu raporun hazırlanması sırasında gerekli tm zen gsterilmiř olmakla birlikte Deđerleme Raporunda kurum ve kiřilerden alınan bilgi ve aıklamaların dođru olduđu kabulne dayanmaktadır. Bu bilgi ve belgelerde yapılan hata ve yanlışlıklardan, tamliđından, maddi ve sair hatadan deđerleme řirketi sorumlu deđildir. Bu Deđerleme Raporu **ASCE GAYRİMENKUL YATIRIM ORTAKLIđI A.ř.** iin hazırlanmıř olup, Deđerleme řirketinin ve **ASCE GAYRİMENKUL YATIRIM ORTAKLIđI A.ř.**'nin yazılı izni olmadan ođaltılamaz ve nc kiřilere verilemez.

2. RAPOR BİLGİLERİ

a. Raporun Tarihi

26.12.2023

b. Raporun Numarası

2023/ASCEGYO-033

c. Raporu Hazırlayanların Ad Ve Soyadları

Sorumlu Değerleme Uzmanı : Ökkeş Fatih AKYURT (SPK Lisans No:400582)

Değerleme Uzmanı : Aysel ERBOĞA (SPK Lisans No:401179)

ç. Sorumlu Değerleme Uzmanının Adı Soyadı

Ökkeş Fatih AKYURT (SPK Lisans No:400582)

d. Değerleme Tarihi

21.12.2023

e. Dayanak Sözleşmenin Tarih Ve Numarası

27.11.2023/ ASCEGYO-03

f. Raporun, Tebliğin 1 İnci Maddesinin İkinci Fıkrası Kapsamında Hazırlanıp Hazırlanmadığına İlişkin Açıklama

İşbu rapor Sermaye Piyasası Kurulu'nun III-62.3 sayılı Sermaye Piyasasında Faaliyette Bulunacak Gayrimenkul Değerleme Kuruluşları Hakkında Tebliğ'inin 1. Maddesinin ikinci fıkrası kapsamında hazırlanmıştır.

g. Değerleme Konusu Gayrimenkulün Aynı Kuruluş Tarafından Daha Önceki Tarihlerde De Değerlemesi Yapılmışsa, Son Üç Değerlemeye İlişkin Bilgiler

Değerleme konusu taşınmaz için son üç yıl içinde firmamızca yapılmış değerleme bilgileri aşağıdaki gibidir.

Rapor No	Rapor Tarihi	Türk Lirası Değeri
2022/ASCE-026	07.11.2023	132.500.000,00 TL

2023/ASCEGYO-033

3. KURULUŞ VE MÜŞTERİYİ TANITICI BİLGİLER

a. Kuruluşun Unvanı Ve Adresi

ÜNVANI :	Zeugma Gayrimenkul Değerleme A.Ş.
ADRESİ :	Değirmişem Mah. Dr. Emin Kılıçkale Cad. No:20 Vakıflar Ferhadiye İş Hanı Kat:5 Daire:502 Şehitkamil/GAZİANTEP
İLETİŞİM:	Telefon:(0342)215 1205 Faks:(0342)21512 06 Web: www.zeugmadegerleme.com Mail : info@zeugmadegerlerme.com.tr
KURULUŞ TARİHİ	03.05.2010
SERMAYESİ	1.100.000 TL
MERSİS NO	0998071641300019
FAALİYET KONUSU	Yürürlükteki mevzuat çerçevesinde her türlü resmi, özel, gerçek ve tüzel kuruluşlara ait her türlü gayrimenkullerin, gayrimenkul projelerinin ve gayrimenkule dayalı hak ve faydaların belirli bir tarihteki muhtemel değerlerinin bağımsız ve tarafsız olarak takdiri, bu değerleri etkileyen gayrimenkullerin niteliği, piyasa ve çevre koşullarını analiz ederek, ulusal ve uluslararası alanda kabul görmüş değerlendirme standartları ve esasları çerçevesinde değerlendirme raporlarını hazırlamak.
İZİNLER/YETKİLERİ	Zeugma Gayrimenkul Değerleme A.Ş. Sermaye Piyasası Kurulu'nun 17/02/2001 tarihli ve 24491 sayılı Resmi Gazete'de Seri: VIII, No: 35 ile yayımlanan "Sermaye Piyasası Mevzuatı Çerçevesinde Gayrimenkul Değerleme Hizmeti Verecek Şirketler İle Bu Şirketlerin Kurulca Listeye Alınmalarına İlişkin Esaslar Hakkında Tebliğ" çerçevesinde, gayrimenkul değerlendirme hizmeti vermek üzere konunun görüşüldüğü Kurul Karar Organı'nın 16.02.2012 tarih ve 7 sayılı toplantısında uyarınca Sermaye Piyasası Kurulunca Listeye alınmıştır. Ayrıca Bankacılık Düzenleme ve Denetleme Kurulu'nun 05.06.2014 tarih ve 5888 sayılı Kararı ile Şirketimize "Bankalara Değerleme Hizmeti Verecek Kuruluşların Yetkilendirilmesi ve Faaliyetleri Hakkında Yönetmelik'in 11. Maddesi'ne istinaden bankalara Yönetmeliğin 4. Maddesi kapsamına giren "gayrimenkul, gayrimenkul projesi veya gayrimenkule bağlı hak ve faydaların değerlendirilmesi" hizmeti verme yetkisi verilmiştir.

b. Müşteriyi Tanıtıcı Bilgiler Ve Adresi

ASCE GAYRİMENKUL YATIRIM ORTAKLIĞI A.Ş.

Gazi Mahallesi Zübeyde Hanım Bulvarı No:64 Şehitkamil/Gaziantep

c. Müşteri Taleplerinin Kapsamı Ve Varsa Getirilen Sınırlamalar

Müşteri talebi raporda detayları verilen taşınmazın güncel piyasa rayiç değerinin tespiti ve sermaye piyasası mevzuatı gereğince, değerlendirme raporlarında bulunması gereken asgari hususlar çerçevesinde değerlendirme raporunun hazırlanmasıdır. Müşteri tarafından getirilen kısıtlama bulunmamaktadır.

ç. İşin Kapsamı

İşin kapsamı, Ankara İli, Çankaya İlçesi, Büyükesat Mah. 29285 Ada 5 Parselde kayıtlı "Arsa" vasıflı taşınmazların pazar değerinin tespit edilmesidir. Söz konusu değerlendirme çalışması gayrimenkullerin piyasa değerinin belirleme amacıyla hazırlanmıştır. Bu raporda resmi kurum araştırmaları yapılarak yasal ve hukuki boyutuyla gayrimenkulün durumu irdelenmiş ve piyasa koşullarına uygun olarak piyasa değeri araştırılıp tespit edilmiştir. Ayrıca rapor kapsamında değere etki eden unsurlar mevcut piyasa koşulları içinde değerlendirilmiş ve değere nasıl ulaşıldığı hakkında bilgi verilmiştir.



4. GAYRİMEKULÜN YASAL DURUMUNA İLİŞKİN BİLGİLER

a. Gayrimenkulün Yeri, Konumu, Tanımı, Tapu Kayıtları, Plan, Proje, Ruhsat, Şema Vb. Dokümanları Hakkında Bilgiler

1. Gayrimenkulün Yeri, Konumu, Tanımı

Taşınmaz Ankara İli, Çankaya İlçesi, Büyükesat Mahallesi sınırları içerisinde konumlanmıştır. Konu taşınmazlara ulaşım için; Çankaya Köşkü civarından Çankaya Caddesine girilip doğu yönünde ilerlenir. Buradan Mercan Caddesine, buradan da 391. Caddeye girilerek taşınmazların bulunduğu bölgeye ulaşılır.

Taşınmazların yakın çevresinde taşınmazlara benzer nitelikte arsalar ve konut yapıları bulunmaktadır. Ulaşım imkanı her türlü toplu taşıma araçları ve özel araçlarla mümkün olup altyapı ve belediye hizmetleri tamdır.

Enlem	39.8896
Boylam	32.8770

Taşınmazların konumunu gösteren uydu görüntüsü aşağıdaki gibidir:



2023/ASCEGYO-033

1/2

2. Tapu Kayıtları

Değerleme konusu taşınmazın tapu kayıtları aşağıdaki gibidir:

İl	Ankara
İlçe	Çankaya
Mahalle	Büyükesat
Ada	29285
Parsel	5
Yüzölçümü (m ²)	2.500,00
Nitelik	Arsa
Malik	ASCE GAYRİMENKUL YATIRIM ORTAKLIĞI A.Ş.
Pay	1
Payda	1
Pay oranı	100,00%

3. Plan, proje, ruhsat, şema vb. dokümanları

Değerleme konusu taşınmazlardan 29285 Ada 5 Nolu Parsel için Çankaya belediyesince düzenlenen

- 29.12.2016 Tarih ve 92 sayılı İLK ,
- 08.08.2017 Tarih ve 102 sayılı İSİM DEĞİŞİKLİĞİ İNŞAAT RUHSATI mevcuttur.
Ruhsat yenileme işlemleri tamamlanmamıştır.

b. Gayrimenkul İle İlgili Herhangi Bir Takyidat Veya Devredilmesine İlişkin Herhangi Bir Sınırlama Olup Olmadığı Hakkında Bilgi

Rehinler Bölümü	Kayıt Bulunmamaktadır.
Şerhler Bölümü	Kayıt Bulunmamaktadır.
Beyanlar Bölümü	Beyan Diğer (Konusu: GAZİANTEP TİCARET SİCİL MÜDÜRLÜĞÜ NÜN 16/06/2017 TARİH 7386 SAYILI ŞİRKET ÜNVANININ ASCE İNŞAAT TAAHHÜT SANAYİ VE TİCARET ANONİM ŞİRKETİ OLARAK DEĞİŞTİĞİNE DAİR YAZI DOSYASINDADIR) Tarih: - Sayı:- Çankaya - 21-06-2017 13:49 - 48116
İrtifaklar Bölümü	Kayıt Bulunmamaktadır.
Muhdesat Bölümü	Kayıt Bulunmamaktadır.

2023/ASCEGYO-033

11/11

Taşınmazlar ile ilgili herhangi bir takyidat veya taşınmazların devredilmesine ilişkin herhangi bir sınırlama bulunmamaktadır.

c. Gayrimenkul İle İlgili Varsa, Son Üç Yıllık Dönemde Gerçekleşen Alım Satım İşlemlerine Ve Gayrimenkulün Hukuki Durumunda Meydana Gelen Değişikliklere (İmar Planında Meydana Gelen Değişiklikler, Kamulaştırma İşlemleri Vb.) İlişkin Bilgi

Taşınmaz son 3 yıl içerisinde ;

- Satış görmemiştir.
- Hukuki bir sürece konu edilmemiştir.

ç. Gayrimenkulün Ve Bulunduğu Bölgenin İmar Durumuna İlişkin Bilgiler

Çankaya Belediyesi imar müdürlüğünden alınan bilgiye göre değerlemeye konu parselin Emsal :2,00 Hmax : Serbest şartlarında KONUT alanı içerisinde olduğu öğrenilmiştir.

Taşınmazın bulunduğu bölge yakın zamanda imara açılmış olup, taşınmaz ile benzer imara sahiptir.

d. Gayrimenkul İçin Alınmış Durdurma Kararı, Yıkım Kararı, Riskli Yapı Tespiti Vb. Durumlara Dair Açıklamalar

Taşınmaz parsel boş arsa olup üzerinde herhangi bir yapı bulunmamaktadır.

e. Gayrimenkule İlişkin Olarak Yapılmış Sözleşmelere (Gayrimenkul Satış Vaadi Sözleşmeleri, Kat Karşılığı İnşaat Sözleşmeleri Ve Hasılat Paylaşımı Sözleşmeler Vb.) İlişkin Bilgiler

29285 Ada 5 Nolu Parsel için Gaziantep 5. Noterliği tarafından 24.07.2017 tarih ve 21782 yevmiye ile tescil edilmiş KAT KARŞILIĞI SÖZLEŞMESİ mevcuttur.

f. Gayrimenkuller Ve Gayrimenkul Projeleri İçin Alınmış Yapı Ruhsatlarına, Tadilat Ruhsatlarına, Yapı Kullanım İzinlerine İlişkin Bilgiler İle İlgili Mevzuat Uyarınca Alınması Gerekli Tüm İzinlerin Alınıp Alınmadığına Ve Yasal Gerekliliği Olan Belgelerin Tam Ve Doğru Olarak Mevcut Olup Olmadığı Hakkında Bilgi

Değerleme konusu taşınmaz 29285 Ada 5 Nolu Parsel için Çankaya belediyesince düzenlenen

- a) 29.12.2016 Tarih ve 92 sayılı İLK,
- b) 08.08.2017 Tarih ve 102 sayılı İSİM DEĞİŞİKLİĞİ İNŞAAT RUHSATI mevcuttur
Ruhsat yenileme işlemleri tamamlanmamıştır

2023/ASCEGYO-033

g. Değerlemesi Yapılan Projeler İle İlgili Olarak, 29/6/2001 Tarih Ve 4708 Sayılı Yapı Denetimi Hakkında Kanun Uyarınca Denetim Yapan Yapı Denetim Kuruluşu (Ticaret Unvanı, Adresi Vb.) Ve Değerlemesi Yapılan Gayrimenkul İle İlgili Olarak Gerçekleştirdiği Denetimler Hakkında Bilgi

İŞKA 2 YAPI DENETİM SAN. TİC. LMT. ŞTİ.

Ümit Mh. 2532 Nolu Cd. No: 20 İç Kapı : 2

Çankaya / ANKARA

ğ. Eğer Belirli Bir Projeye İstinaden Değerleme Yapılıyorsa, Projeye İlişkin Detaylı Bilgi Ve Planların Ve Söz Konusu Değerin Tamamen Mevcut Projeye İlişkin Olduğuna Ve Farklı Bir Projenin Uygulanması Durumunda Bulunacak Değerin Farklı Olabileceğine İlişkin Açıklama

Değerlemesi yapılan 29285 Ada 5 Nolu Parsel için mevcut yapılaşmaya uygun olarak planlanan proje baz alınarak hesaplanmıştır. Farklı bir projenin uygulanması durumunda değerde farklılık gösterebilecektir.

h. Varsa, Gayrimenkulün Enerji Verimlilik Sertifikası Hakkında Bilgi

Parsel üzerinde herhangi bir yapı bulunmadığından enerji verimlilik sertifikası bulunmamaktadır.



2023/ASCEGYO-033

5. GAYRİMENKULÜN FİZİKİ ÖZELLİKLERİ

a. Gayrimenkulün Bulunduğu Bölgenin Analizi Ve Kullanılan Veriler

1. Ankara İli Hakkında Genel Bilgiler

Ankara adının kaynağı ile ilgili olarak ilk bilgileri antik yazar Stephanos Byzantinos'dan öğrenmekteyiz. Yazar; kenti, Galatlar'ın kurduğundan bahsederek, ilk adının Grekçe ANKYPA, Latince ANCYRA olduğunu söyler. ANKYPA, Grekçe'de gemi çapası anlamına gelmektedir. Yazara göre kentin kurucuları olan Galatlar, Pontos Kralı Mithradates'in (MÖ 302-265) yanında, Mısır'da hüküm süren Ptolemaioslar'a karşı Karadeniz'de savaşmışlardır. Galat askerlerinin yardımı ile Ptolemaioslar'a galip gelen Mithradates, Galatlar'a hediye olarak, değerli topraklar ve savaşta ganimet olarak ele geçirilen bir gemi çapası hediye ederler. Galatlar kendilerine verilen Ankara ve çevresindeki topraklara yerleşir ve gemi çapasını da kurdukları kentteki Men Tapınağı'na hediye ederler.

TARİHİ

Helenistik dönemde Galat boylarından Tektosag'ların başkenti olan Ankara, Roma döneminde taşra örgütünün başkenti, Bizans döneminde imparatorların konakladığı önemli bir kent, Osmanlı döneminde ise Anadolu Eyaleti'nin merkezi olmuştur.

İlk kuruluş tarihi kesin olarak bilinmemekle birlikte, kent çevresinde yapılan araştırmalarda bulunan tarih-öncesi izler, şehrin insanoğlunun yerleşik düzene geçtiği dönemlerde kurulduğunu göstermektedir.

Buluntular ve araştırmacıların yaptıkları incelemeler, Ankara'da Hititlerin, Friglerin, Lidyalıların ve Galatların yaşamış olduklarını göstermektedir. Şehrin yerleşik düzeni çok eskilere dayanmasına rağmen tarihi, ancak; Hitit devrinden itibaren takip edilebilmektedir.

Ankara'nın doğusunda bulunan Çorum ili sınırları içinde Boğazköy'de (Hattuşa) yapılan kazılarda, şehirle ilgili önemli ipuçları elde edilmiştir. Bir kısım yabancı tarihçilere göre Hitit eserlerinde sıkça rastlanan Ankuwa, muhtemelen bugünkü Ankara şehrinin bulunduğu yerdedir.

Hititlerden sonra yöreye Friglerin hakim oldukları görülmektedir. Eski çağ kaynaklarındaki bir efsaneye göre de Ankara'yı büyük Frig kralı Midas kurmuştur. Şehir merkezi Ulus'ta yapılan kazılarda, Friglerin oturduğuna dair kesin bilgiler elde edilmiştir. Frig devletinin yıkılmasında birinci derecede rol oynayan Kimmer istilasından sonra Ankara Lidyalıların eline geçmiştir. Fakat bu hakimiyet Pers kralı Kyros'un bütün Anadolu ile birlikte Ankara'yı da zapt etmesi üzerine çok çabuk sona ermiştir. Aradan iki asır geçtikten sonra Büyük İskender, Anadolu'daki Pers hakimiyetine son vermiştir.

İmparator Augustos'un Ankara'yı kesin olarak almasından sonra burası bir eyalet olarak gelişmiş, mabetler, pazaryerleri, yollar ve suyuolları yapılmıştır.

Ankara 334-1073 yılları arasında Bizans İmparatorluğu'nun hakimiyeti altında kalmıştır. Bu süre zarfında da Hıristiyanlığın Anadolu'daki önemli bir merkezi olmuştur. VII. yüzyıldaki Sasani akınlarından sonra Araplar şehri bir süre ellerinde tutmuşlardır.

Ankara'nın kaderi Bizans ordularının Selçuklu Sultanı Alpaslan tarafından 1071 yılında mağlup edilmesiyle sonuçlanan Malazgirt Meydan Muharebesi ile tayin edilmiştir. Bu galibiyet sonucunda şehir Türklerin eline geçmiştir. Ankara'nın Türklerin eline geçmesi son derece önemlidir. Çünkü Ankara Kalesi askeri bakımdan önemli bir konumdaydı. Diğer taraftan, Ege liman kentlerinden başlayarak Mezopotamya ve diğer doğu ülkelerine kadar uzanan önemli yollar üzerinde bulunan bölge, aynı zamanda doğal kaynaklar açısından da zengindi.

Ankara'nın en parlak devri Alâaddin Keykubat zamanıdır. Bu dönemde şehir askeri bakımdan tahkim edilmiş, cami ve medrese gibi dini ve ilmi eserlerle de imar edilmiştir.

Selçuklu sultanı II. Gıyaseddin Keyhüsrev zamanında şehir Moğolların istilasına uğramış, tüm çabalara rağmen istilanın önüne geçilememiştir. Sultan Gıyasettin Keyhüsrev Moğol saldırıları karşısında Ankara Kalesine sığınmıştır. Moğol saldırıları sonunda Selçuklu devleti zayıf düşmüş ve bu durum Anadolu'nun İlhanlılar devletinin egemenliği altına girmesine kadar sürmüştür. Ankara bir süre İlhanlıların gönderdiği valilerin, sonra da Eretna oğullarının yönetimi altında kalmıştır. 1354 yılında Orhan Gazi'nin oğlu Süleyman Paşa, şehri Osmanlı ülkesine katmıştır. Yıldırım Beyazıt devrine kadar önemli bir olay olmamıştır. Ankara Savaşı'ndan sonra şehrin kaderi de değişmiştir. Timur Ankara'dan ayrıldığı sırada, Yıldırım Beyazıt'ın oğlu Mehmet Çelebi padişahlığını ilan etmiş ve böylece Ankara'yı da almıştır.

Kanuni Sultan Süleyman devrinde Anadolu'da bir eyalet örgütü kurulmuş ve Ankara bu Anadolu eyaletlerinden birinin merkezi olmuştur. Şehir 17. y.y. başlarında Celali Ayaklanması sırasında isyancıların eline düşmüştür. II. Mahmut'a isyan eden Mısır valisi Mehmet Ali Paşa'nın kısa bir zaman hakimiyetine giren Ankara, tekrar Osmanlıların eline geçmiş ve artık hiçbir istilaya uğramadan bir Osmanlı vilayeti olarak kalmıştır.

Balkan Savaşı sonunda Rumeli vilayetlerinin çoğunun kaybedilmesiyle, batıdaki Türk sınırları İstanbul'a çok yaklaşmıştı. İstanbul Boğazı'nın ele geçirilmesi de oldukça kolaylaşmıştı. Bu yüzden devlet merkezinin İstanbul'da kalması tehlikeli ve sakıncalı görülerek, başkentin Anadolu içinde başka bir şehre taşınması düşünülmüştür. Savaş yıllarında en çok saldırı batıdan gelmekteydi ve Ankara bu saldırılara hayli uzak kalıyordu. 27 Aralık 1919 tarihinde, başta Mustafa Kemal Paşa olmak üzere "Anadolu ve Rumeli Müdafaa-i Hukuk Cemiyeti Heyeti Temsiliyesi" Ankara'ya gelerek 29 Aralık 1919'da yayımlanan bir tebliğ ile bütün mebuslara toplantının Ankara'da yapılacağını duyurmuştur. Bu genelgeden sonra 23 Nisan 1920 tarihinde kurulan Türkiye Büyük Millet Meclisi Hükümetinin

merkezi Ankara olarak ilan edilmiştir. 13 Ekim 1923 tarihinde çıkarılan bir kanun ile Ankara, Türkiye Cumhuriyeti'nin başkenti olmuştur.

Başkent seçildiği yıllarda Ankara çok az sayıda binası olan küçük, yoksul ve çorak bir şehirdi. İstiklal Savaşımızın hazırlanıp sevk ve idare edildiği bir merkez olarak Milli Mücadelemizin sembolü haline gelen bu tarihi şehir, 29 Ekim 1923 tarihinde Türkiye Cumhuriyeti'nin ilanından sonra, giderek büyümüş, yepyeni, büyük ve modern bir görünüm kazanmıştır.

Coğrafi Konumu -Genel Coğrafya ve Yeryüzü Şekilleri

26.897 km²'lik bir alana sahip olan Ankara, 39.57 K enlemi ile 32,53 D boylamları arasında yer alır. Deniz seviyesinden yüksekliği yaklaşık 890 m'dir. Doğu yönünde Kırşehir ve Kırıkkale, Batı yönünde Eskişehir, Kuzey yönünde Çankırı, kuzeybatı yönünde Bolu ve Güney yönünde Konya ve Aksaray illeri ile çevrilmiştir. İlçeleri; Altındağ, Çankaya, Mamak, Keçiören, Sincan, Yenimahalle, Akyurt, Beypazarı, Çamlıdere, Çubuk, Elmadağ, Etimesgut, Evren, Kazan, Gölbaşı, Bala, Ayaş, Güdül, Haymana, Kalecik, Kızılcahamam, Nallıhan, Polatlı, Pursaklar ve Şereflikoçhisardır.

Genel İklim Durumu

İlin geniş arazisinde yer yer iklim farklılıkları görülür. Güneyde, İç Anadolu ikliminin belirgin özellikleri olan step iklimi, kuzeyde ise, Karadeniz ikliminin ılıman ve yağışlı halleri görülebilir. Kara ikliminin hüküm sürdüğü bu bölgede kış sıcaklıkları düşük, yaz ise sıcak geçer. En sıcak ay Temmuz-Ağustos, en soğuk ay ise Ocak ayıdır. Bölgeye düşen yağış miktarları Kuzey ve Güney kesimlerde farklılık gösterir. Kuzey yönünde yer alan Kızılcahamam ve Çubuk ilçeleri Karadeniz Bölgesi yağış rejimi özelliğini; Güney yönünde ise İç Anadolu Bölgesine özgü iklim karakterini gösterir. Bölgenin yapısı gereği özellikle kış aylarında sis olayı oldukça fazla görülür ve hayatı etkiler. İl ölçeğinde ortalama sıcaklık 11,7 C olup, yıllık ortalama yağış miktarı 389,1 mm'dir. En yüksek sıcaklık değeri 40,8 C ve en düşük sıcaklık -24,9 C olarak tespit edilmiştir. Don olayı görülen gün sayısı 60-117, karlı günler sayısı ise yılda 30,5 gündür. En yüksek kar kalınlığı 30 cm olarak tespit edilmiştir. İl merkezi ve istasyonların rüzgar durumuna genel olarak bakıldığında; hakim rüzgarın arazi yapısına bağlı olarak değiştiği görülür. Buna göre; hakim rüzgar Ankara (merkez), Esenboğa, Çubuk, Ayaş ve Yenimahalle ilçelerinde kuzeydoğu, Haymana (İkizce), Sincan, Dikmen semti ve Nallıhan ilçelerinde Batı, Polatlı ve Şereflikoçhisar ilçelerinde Kuzey, Etimesgut ve Elmadağ ilçelerinde güneybatı, Kızılcahamam ilçesinde güneydoğu ve Beypazarı ilçesinde kuzeydoğu yönünde eser. Kuvvetli rüzgarların görüldüğü aylar Mart ve Nisan aylarıdır. Ankara'da tespit edilen en yüksek rüzgar hızı 29,2 m/sn'dir. Bu ölçümlerin tek istisnası ise, 2007 yılında Akyurt ilçesinde büyük hasara neden olan hortum afetidir. Normal şartlarda günlük olarak basınç değerlerinde fazla değişiklik görülmez. Ancak; yurdumuzu etkileyen hava kütlelerine bağlı olarak değişimler gözlenir. Uzun yıllar boyunca ölçülen değerlere göre; Ankara'nın ortalama basınç değeri 913,1 mb, tespit edilen en yüksek basınç değeri 935,0 mb ve en düşük basınç değeri 891,0 mb'dir.

Nüfus ve İdari Durum

2023/ASCEGYO-033

Cumhuriyetin ilanından sonra Ankara, genç Türkiye Cumhuriyeti'nin başkenti olmuştur. İdari organların teşkilatlanması ve sanayinin gelişmesi nedeniyle, yakın il ve ilçeler ve yurdun diğer yörelerinden gelen iç göç ile özellikle de 1927-1935 ve 1950-1955 yılları arasında Ankara'nın nüfusu hızla artmıştır. Cumhuriyet öncesi küçük bir kasaba görünümünde iken, bugün Türkiye'nin nüfusu yoğun ikinci büyük şehri, modern başkenti haline gelmiştir. Ankara'nın 1927 yılı nüfus sayımına göre toplam nüfusu 404.581 iken, son 73 yılda 10 kat artarak 2000 yılında 4.007.860 kişiye yükselmiştir. Aynı dönemde Türkiye nüfusu 5 kat artmıştır. 1927- 1935 döneminde ilimizin yıllık artış hızı % 34,7 iken, 1990-2000 döneminde % 24,4 olmuştur. 1927 yılında Ankara ili ülke nüfusu içinde % 3,2'lik bir paya sahip iken, 2000 yılında yaklaşık % 6'lık bir paya sahip olmuştur. İlimizde ortalama hane halkı büyüklüğü de azalış eğilimi göstermektedir. 1955 yılında 7 olan ortalama hane halkı büyüklüğü 2000 yılında 3,8 kişiye düşmüştür. 1935 yılında Ankara ilindeki nüfusun % 53 kadarı Ankara'da doğan kişilerden oluşmaktadır. Ankara ili dışındaki illerde doğanlar içinde en yüksek paya Çorum ili doğumlular sahiptir. (% 4,3) Yozgat, Çankırı ve Kırşehir doğumlular sırayı takip etmektedirler.

Ankara iline bağlı 25 ilçe, 1 Büyükşehir Belediyesi, 25 ilçe belediyesi, merkez ilçelerde 683 mahalle ve 165 köy, taşra ilçelerde ise 121 mahalle ve 628 köy olmak üzere toplam 804 mahalle ve 672 adet köy vardır.

Ekonomik Durum

Cumhuriyetten önceki Ankara, Ankara Kalesi ve çevresinde kurulmuş 30.000 nüfuslu bir kent idi. İlin başlıca geçim kaynakları tarım ve hayvancılıktan ibaret olduğu için tarımsal ve hayvansal malların alım satımı ile sınırlı bir ticaret söz konusu idi. Cumhuriyetin ilk yılları ile birlikte Ankara'da bu durgun dönem sona ermeye başlamıştır. Modern bir başkentin sağlanması gereken hizmetler için zorunlu olan alt ve üst yapı hizmetleri ticari hayatı canlandırmıştır. Bunun yanı sıra inşaat malzemelerini karşılamaya yönelik küçük imalathaneler kurulmuştur. M.K.E. , Etibank gibi kamu sanayi kuruluşlarının ve bunlara bağlı fabrikaların Ankara'da kurulmuş olması, bu fabrikalara yan sanayi olarak çalışan küçük boyutlu özel işletmelerin kurulmasını teşvik etmiştir.

Bu tür gelişmeler, diğer yerleşim merkezlerinden Ankara'ya iç göçü başlatmıştır. Böylece; Ankara'da sanayileşme ve artan nüfus birbirinin hem sebebi hem de sonucu olmuştur. Bugün Ankara ülke genelindeki illerin ekonomik faaliyet konularındaki ağırlığı yönüyle sanayi ağırlıklı iller arasında yer almaktadır.

Ankara'da sürdürülen üretim faaliyetleri incelendiğinde; ağaç işleri dalında Türkiye genelinde önemli bir yeri olduğu görülmektedir. Bu üretim dalında faaliyette bulunan keresteciler, mobilyacılar, lakeçiler ve döşemeciler Ankara'nın Siteler semtinde 13.000'den fazla işyerinde üretim yapmaktadırlar.

Cumhuriyet'in ilanından sonra 1925 yılında kurulan bira fabrikası, 1926 yılında kurulan çimento fabrikası ve Elmadağ ilçesinde kurulan barut fabrikası gibi az sayıda sanayi kuruluşu varken, yakın yıllarda sanayi kuruluşlarının sayısı hızla artmış ve çeşitlilik kazanmıştır. Artık Ankara il sınırları içinde makarna, un, bitkisel yağ, süt ürünleri, şeker, şarap, bira gibi besin sanayine ait kuruluşların yanı sıra çimento, traktör, tarım aleti ve makineleri, motor, boya, tuğla, kiremit

ve orman ürünleri, mobilya, madeni eşya, dokuma üreten sanayi kuruluşları da görülmeye başlamıştır.

Savunma sanayi ile ilgili en önemli yatırımlar da Ankara'da gerçekleştirilmiştir. Türkiye'nin en büyük savunma sanayi projesinin yapımcısı olan Türk Havacılık ve Uzay Sanayi (TAİ) 1984 yılında Türk-Amerikan işbirliği ile kurulmuştur. Türkiye'de modern bir havacılık ve uzay sanayi kurulması, işletilmesi ve devamı için gerekli teknolojileri geliştirmek, F-16 uçağını ortaklaşa üretmek ve bu uçağın Türk Hava Kurumları için yenilenmesini sağlamak bu kuruluşun görevleri arasında yer alır.

Ankara'da sürdürülmekte olan bazı üretim faaliyetleri, konuları itibariyle Türkiye'de tek olma özelliğine sahiptir. Örneğin, rulman ile seri halde dişli üretimi, sadece Ankara'da gerçekleştirilmektedir. Bunun yanında ilaç ham maddesi olarak kullanılan morfin ile dializ makinesi üretimleri de yine sadece Ankara'da gerçekleştirilen üretim faaliyetleridir.

Başkent olması nedeniyle Ankara'ya sık sık yabancı heyetler gelmekte ve yapılan karşılıklı temaslar sonucu dış ticarete önemli gelişmeler sağlanmaktadır. Eğitim konusunda daha geniş imkanlara sahip olması da işgücünün mesleki hareketliliği artıran bir özellik sergiler.

2. Çankaya İlçesi Hakkında Genel Bilgiler

Çankaya, Ankara iline bağlı bir ilçedir. Ankara ilinin orta kesiminde bulunan ilçe, Ankara'nın başkent olması ile birlikte Türkiye'nin yönetim merkezi durumuna gelmiştir. Çankaya, 925.828 kişilik yerleşik nüfusu itibarıyla Ankara'nın ve Türkiye'nin en büyük ilçesi konumundadır. Türkiye'nin en kalabalık ilçelerinden biri olarak nüfusu pek çok ilden daha fazladır. Gün içinde iki milyona kadar çıkabilmektedir. 102 lise ve 13 üniversitesi ile ilçe önemli bir eğitim kentidir.

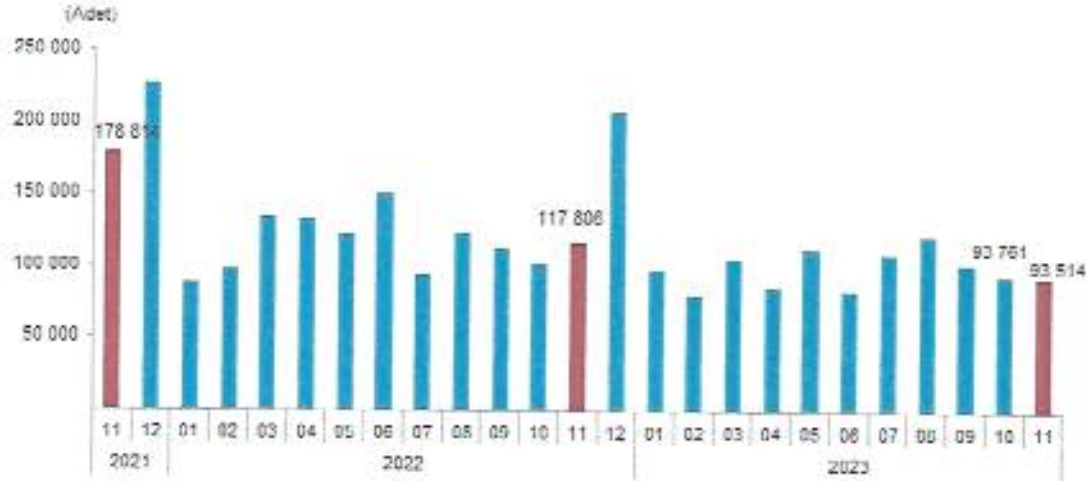
b. Mevcut Ekonomik Koşulların, Gayrimenkul Piyasasının Analizi, Mevcut Trendler Ve Dayanak Veriler İle Bunların Gayrimenkulün Değerine Etkileri

1. Konut Satış İstatistikleri, Kasım 2023

Türkiye genelinde Kasım ayında 93 bin 514 konut satıldı.

Türkiye genelinde konut satışları Kasım ayında bir önceki yılın aynı ayına göre %20,6 azalarak 93 bin 514 oldu. Konut satışlarında İstanbul 15 bin 187 konut satışı ve %16,2 ile en yüksek paya sahip oldu. Satış sayılarına göre İstanbul'u 8 bin 250 konut satışı ve %8,8 pay ile Ankara, 5 bin 105 konut satışı ve %5,5 pay ile İzmir izledi. Konut satış sayısının en az olduğu iller sırasıyla 52 konut ile Hakkari, 57 konut ile Ardahan ve 73 konut ile Gümüşhane oldu.

Konut satışı, Kasım 2023



Konut satışları Ocak-Kasım döneminde %14,9 azaldı.

Konut satışları Ocak-Kasım döneminde bir önceki yılın aynı dönemine göre %14,9 azalışla 1 milyon 87 bin 349 olarak gerçekleşti.

Konut satış sayısı, Kasım 2023

	Kasım			Ocak - Kasım		
	2023	2022	Değişim (%)	2023	2022	Değişim (%)
Satış şekline göre toplam satış	93 514	117 806	-20,6	1 087 349	1 277 659	-14,9
İpotekli satış	5 245	16 655	-68,5	171 706	258 524	-33,6
Diğer satış	88 269	101 151	-12,7	915 643	1 019 135	-10,2
Satış durumuna göre toplam satış	93 514	117 806	20,6	1 087 349	1 277 659	-14,9
İlk el satış	30 472	37 380	-18,5	328 299	382 190	-14,1
İkinci el satış	63 042	80 426	-21,6	759 050	895 469	-15,2

İpotekli konut satışları 5 bin 245 olarak gerçekleşti.

Türkiye genelinde ipotekli konut satışları Kasım ayında bir önceki yılın aynı ayına göre %68,5 azalış göstererek 5 bin 245 oldu. Toplam konut satışları içinde ipotekli satışların payı %5,6 olarak gerçekleşti. Ocak-Kasım döneminde gerçekleşen ipotekli konut satışları ise bir önceki yılın aynı dönemine göre %33,6 azalışla 171 bin 706 oldu.

Kasım ayındaki ipotekli satışların, bin 390'ı; Ocak-Kasım dönemindeki ipotekli satışların ise 51 bin 624'ü ilk el satış olarak gerçekleşti.

Diğer satış türleri sonucunda 88 bin 269 konut el değiştirdi.

Türkiye genelinde diğer konut satışları Kasım ayında bir önceki yılın aynı ayına göre %12,7 azalarak 88 bin 269 oldu. Toplam konut satışları içinde diğer

2023/ASCEGYO-033

satışların payı %94,4 olarak gerçekleşti. Ocak-Kasım döneminde gerçekleşen diğer konut satışları ise bir önceki yılın aynı dönemine göre %10,2 azalışla 915 bin 643 oldu.

Satış şekline göre konut satışı, Kasım 2023
(Adet)



İlk el konut satış sayısı 30 bin 472 olarak gerçekleşti.

Türkiye genelinde ilk el konut satış sayısı, Kasım ayında bir önceki yılın aynı ayına göre %18,5 azalarak 30 bin 472 oldu. Toplam konut satışları içinde ilk el konut satışının payı %32,6 oldu. İlk el konut satışları Ocak-Kasım döneminde ise bir önceki yılın aynı dönemine göre %14,1 azalışla 328 bin 299 olarak gerçekleşti.

İkinci el konut satışlarında 63 bin 42 konut el değiştirdi.

Türkiye genelinde ikinci el konut satışları Kasım ayında bir önceki yılın aynı ayına göre %21,6 azalış göstererek 63 bin 42 oldu. Toplam konut satışları içinde ikinci el konut satışının payı %67,4 oldu. İkinci el konut satışları Ocak-Kasım döneminde ise bir önceki yılın aynı dönemine göre %15,2 azalışla 759 bin 50 olarak gerçekleşti.

Handwritten signature and initials.

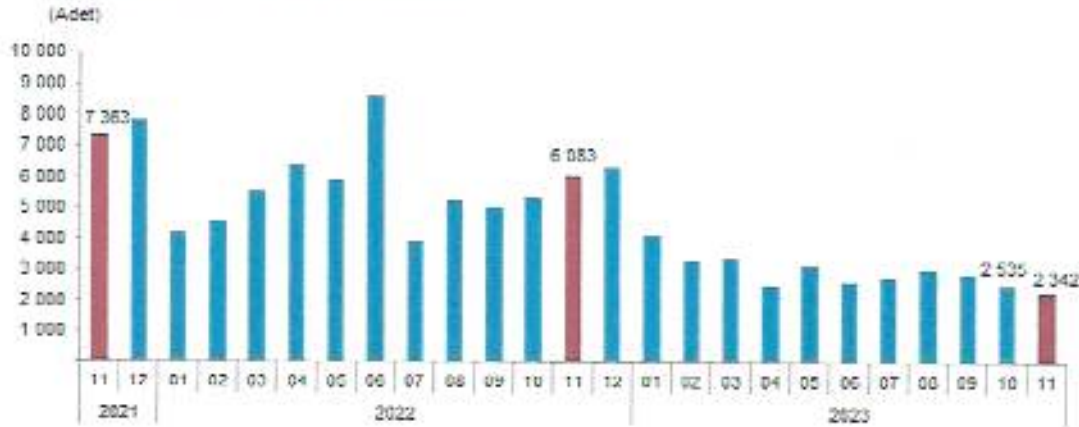
Satış durumuna göre konut satışı, Kasım 2023



Yabancılara Kasım ayında 2 bin 342 konut satışı gerçekleşti.

Yabancılara yapılan konut satışları Kasım ayında bir önceki yılın aynı ayına göre %61,5 azalarak 2 bin 342 oldu. Kasım ayında toplam konut satışları içinde yabancılara yapılan konut satışının payı %2,5 oldu. Yabancılara yapılan konut satışlarında ilk sırayı 790 konut satışı ile Antalya aldı. Antalya'yı sırasıyla 710 konut satışı ile İstanbul ve 316 konut satışı ile Mersin izledi.

Yabancılara yapılan konut satışı, Kasım 2023



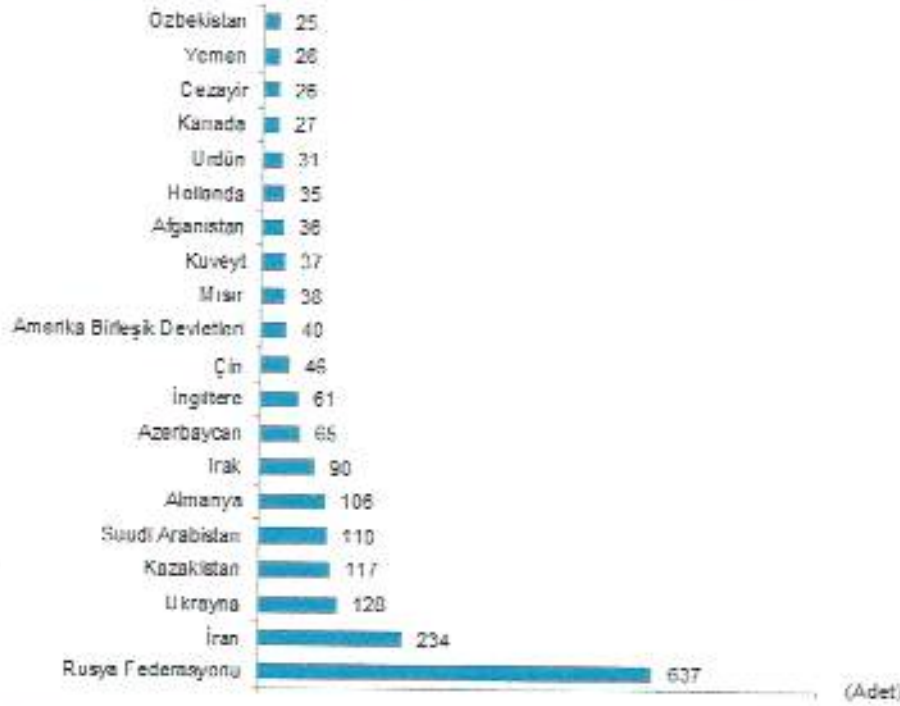
Yabancılara yapılan konut satışları Ocak-Kasım döneminde ise bir önceki yılın aynı dönemine göre %46,1 azalarak 32 bin 941 oldu.

Ülke uyruklarına göre en çok konut satışı Rusya Federasyonu vatandaşlarına yapıldı.

Kasım ayında Rusya Federasyonu vatandaşları Türkiye'den 637 konut satın aldı. Rusya Federasyonu vatandaşlarını sırasıyla 234 konut ile İran, 128 konut ile Ukrayna ve 117 konut ile Kazakistan vatandaşları izledi.

1. 2. 3. 4. 5. 6. 7. 8. 9. 10. 11. 12. 13. 14. 15. 16. 17. 18. 19. 20. 21. 22. 23. 24. 25. 26. 27. 28. 29. 30. 31. 32. 33. 34. 35. 36. 37. 38. 39. 40. 41. 42. 43. 44. 45. 46. 47. 48. 49. 50. 51. 52. 53. 54. 55. 56. 57. 58. 59. 60. 61. 62. 63. 64. 65. 66. 67. 68. 69. 70. 71. 72. 73. 74. 75. 76. 77. 78. 79. 80. 81. 82. 83. 84. 85. 86. 87. 88. 89. 90. 91. 92. 93. 94. 95. 96. 97. 98. 99. 100.

Uyruklara göre en çok konut satışı yapılan 20 ülke, Kasım 2023



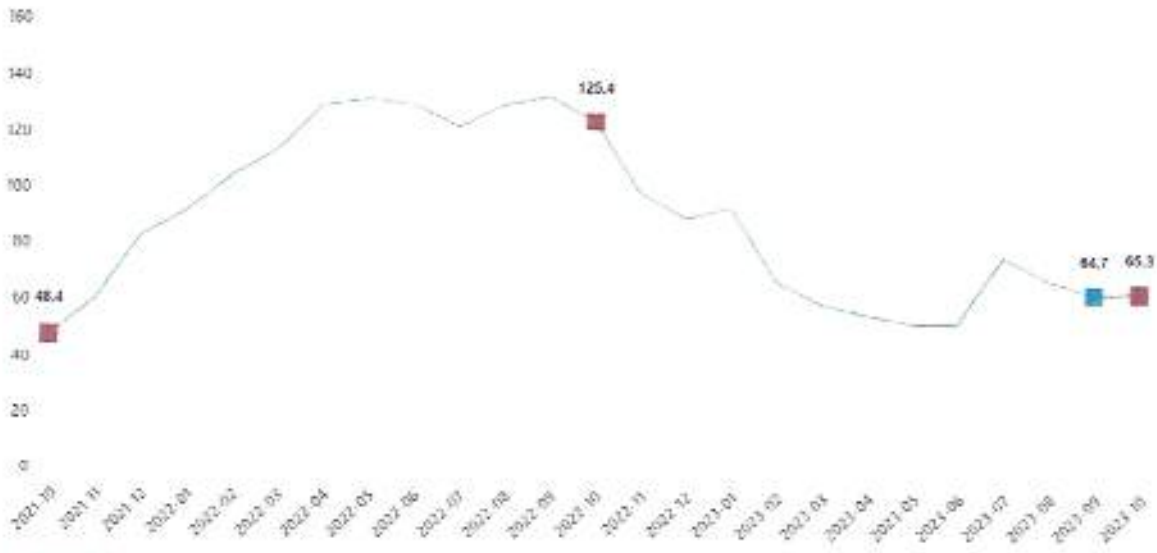
2. Ciro Endeksleri, Ekim 2023

Toplam ciro yıllık %65,3 arttı.

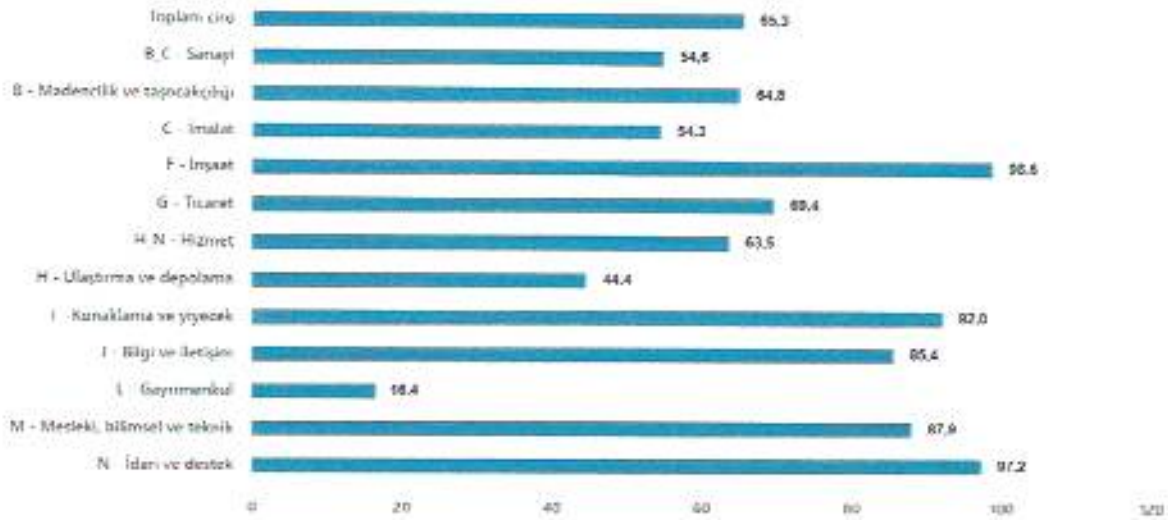
Sanayi, inşaat, ticaret ve hizmet sektörleri toplamında ciro endeksi (2015=100), 2023 yılı Ekim ayında yıllık %65,3 arttı.

Toplam cironun alt detaylarına bakıldığında; 2023 yılı Ekim ayında yıllık sanayi sektörü ciro endeksi %54,6 arttı, inşaat ciro endeksi %98,6 arttı, ticaret ciro endeksi %69,4 arttı, hizmet ciro endeksi %63,5 arttı.

Toplam ciro yıllık değişim oranı(%), Ekim 2023



Ciro endeksleri yıllık değişim oranları(%), Ekim 2023



Toplam ciro aylık %4,1 arttı.

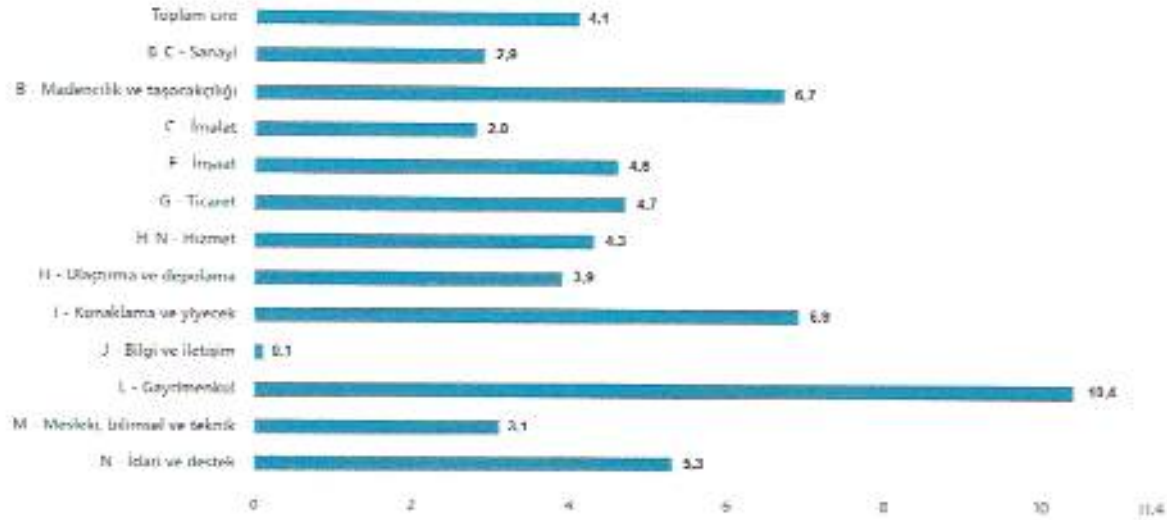
Sanayi, inşaat, ticaret ve hizmet sektörleri toplamında ciro endeksi (2015=100), 2023 yılı Ekim ayında aylık %4,1 arttı.

Toplam cironun alt detaylarına bakıldığında; 2023 yılı Ekim ayında aylık sanayi sektörü ciro endeksi %2,9 arttı, inşaat ciro endeksi %4,6 arttı, ticaret ciro endeksi %4,7 arttı, hizmet ciro endeksi %4,3 arttı.

Toplam ciro aylık değişim oranı(%), Ekim 2023



Ciro endeksleri aylık değişim oranları(%), Ekim 2023



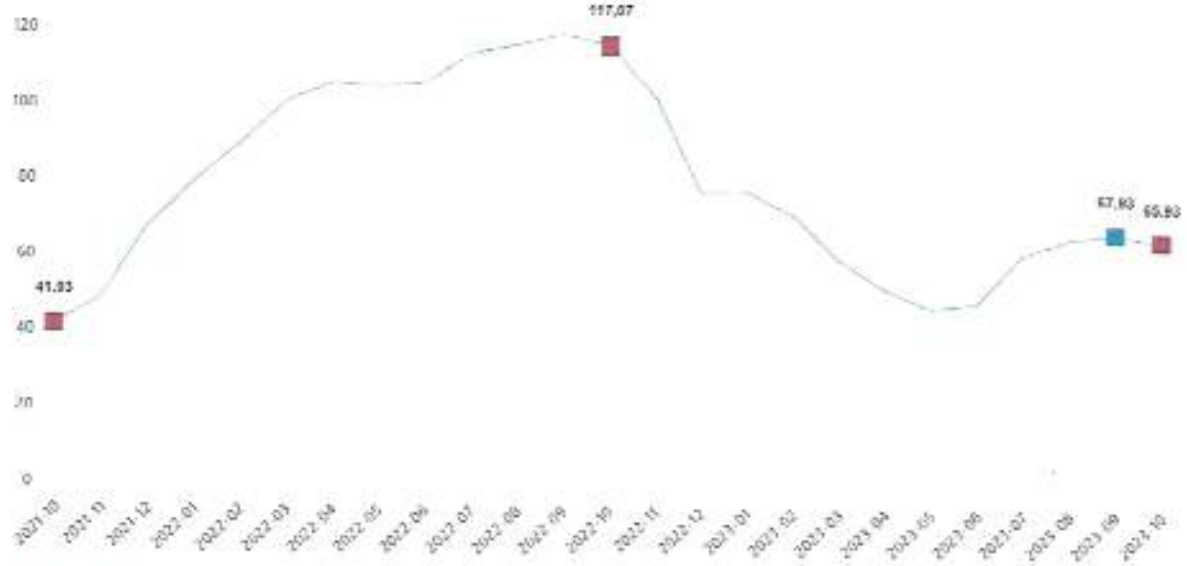
3. İnşaat Maliyet Endeksi, Ekim 2023

İnşaat maliyet endeksi yıllık %65,93 arttı, aylık %2,20 arttı.

İnşaat maliyet endeksi, 2023 yılı Ekim ayında bir önceki aya göre %2,20 arttı, bir önceki yılın aynı ayına göre %65,93 arttı. Bir önceki aya göre malzeme endeksi %2,43 arttı, işçilik endeksi %1,67 arttı. Ayrıca bir önceki yılın aynı ayına göre malzeme endeksi %52,00 arttı, işçilik endeksi %113,47 arttı.



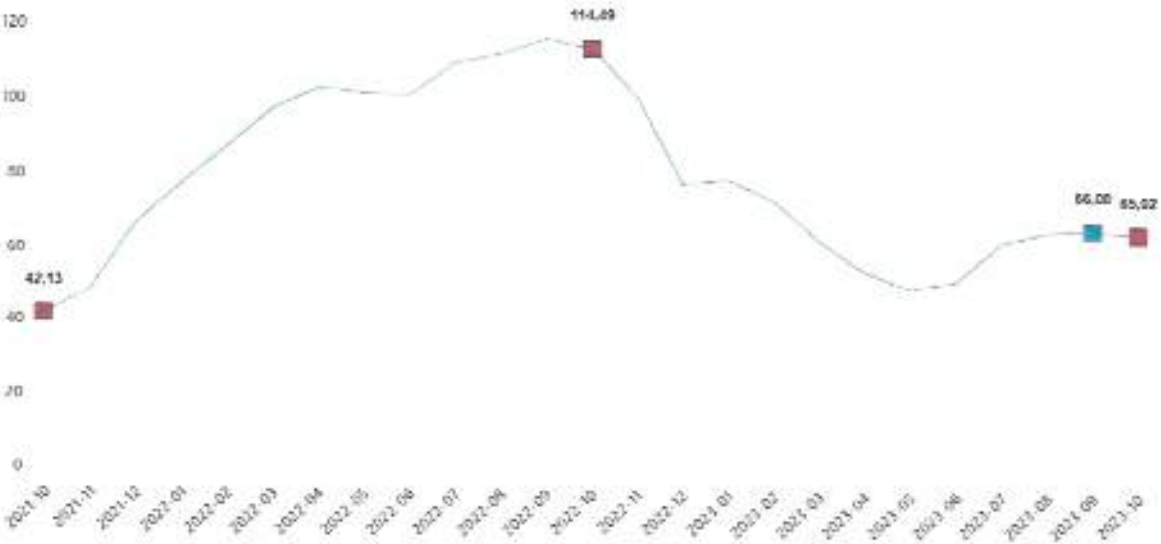
İnşaat maliyet endeksi yıllık değişim oranı(%), Ekim 2023



Bina inşaatı maliyet endeksi yıllık %65,02 arttı, aylık %2,45 arttı.

Bina inşaatı maliyet endeksi, bir önceki aya göre %2,45 arttı, bir önceki yılın aynı ayına göre %65,02 arttı. Bir önceki aya göre malzeme endeksi %2,82 arttı, işçilik endeksi %1,61 arttı. Ayrıca bir önceki yılın aynı ayına göre malzeme endeksi %50,28 arttı, işçilik endeksi %113,31 arttı.

Bina dışı yapılar için inşaat maliyet endeksi yıllık değişim oranı(%), Ekim 2023



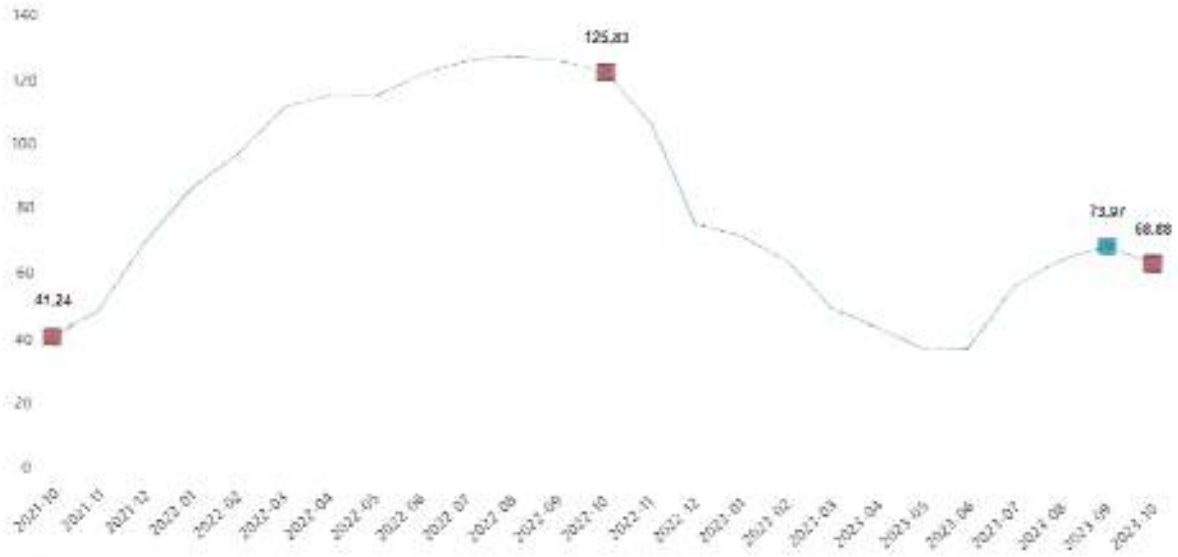
Bina dışı yapılar için inşaat maliyet endeksi yıllık %68,88 arttı, aylık %1,43 arttı.

Bina dışı yapılar için inşaat maliyet endeksi, bir önceki aya göre %1,43 arttı, bir önceki yılın aynı ayına göre %68,88 arttı. Bir önceki aya göre malzeme endeksi %1,28 arttı, işçilik endeksi %1,85 arttı. Ayrıca bir önceki yılın aynı ayına göre malzeme endeksi %57,30 arttı, işçilik endeksi %114,04 arttı.

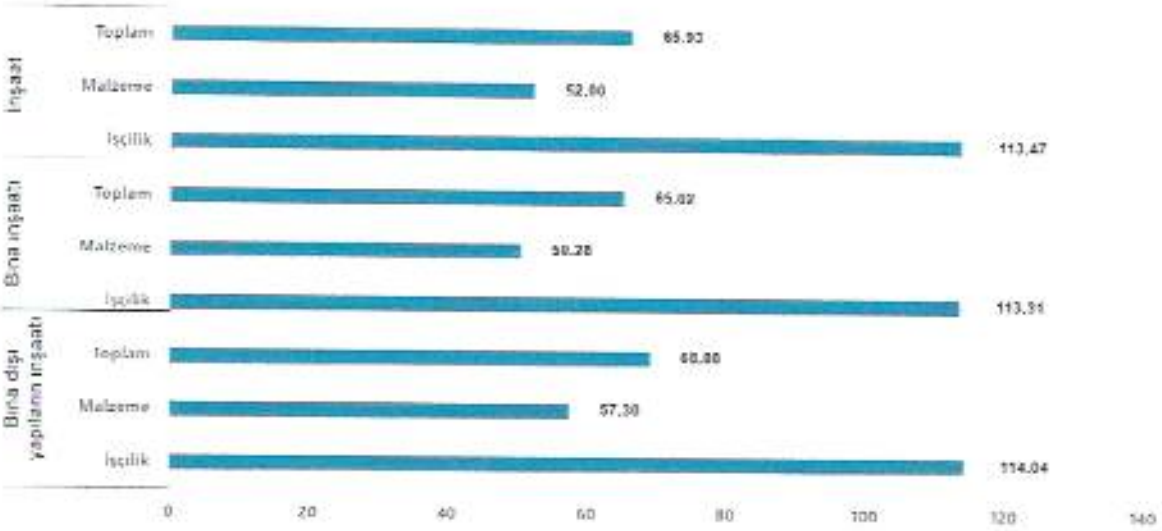
2023/ASCEGYO-033

1

Bina dışı yapılar için inşaat maliyet endeksi yıllık değişim oranı(%), Ekim 2023



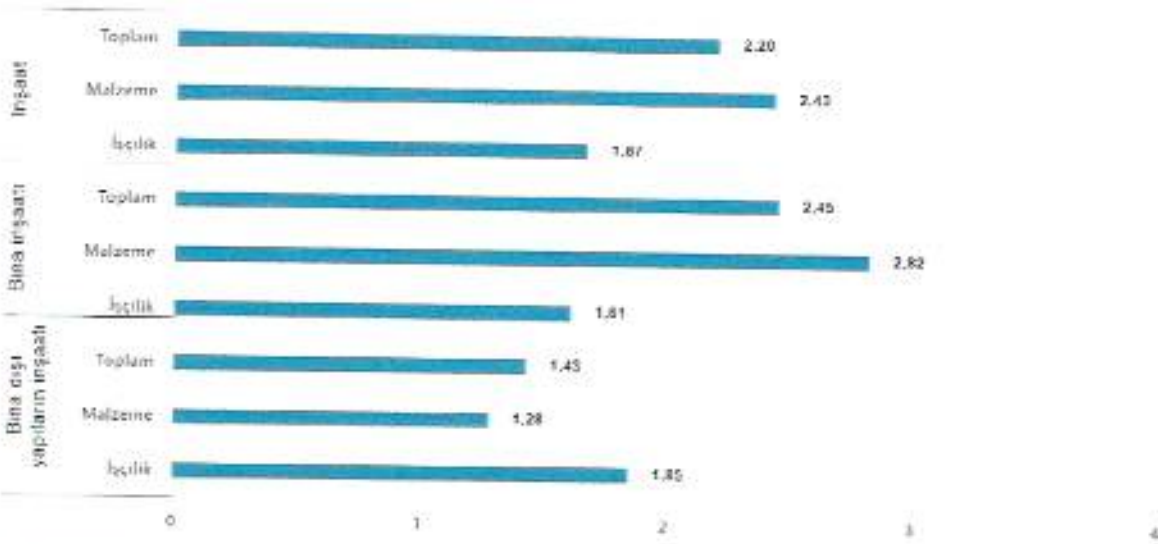
İnşaat maliyet endeksi yıllık değişim oranları(%), Ekim 2023



Gayrimenkul Değerleme ve Danışmanlık A.Ş.

11/15

İnşaat maliyet endeksi aylık değişim oranları(%), Ekim 2023



4. Yapı İzin İstatistikleri, III. Çeyrek: Temmuz - Eylül, 2023

Yapı ruhsatı verilen yapıların yüzölçümü %21,7 arttı.

Bir önceki yılın aynı çeyreğine göre, 2023 yılı III. çeyreğinde belediyeler tarafından yapı ruhsatı verilen yapıların bina sayısı %24,9, daire sayısı %35,0 ve yüzölçümü %21,7 arttı.

Yapı ruhsatı verilen yapıların daire sayısı ve yüzölçümü, III. Çeyrek 2023



2023/ASCEGYO-033

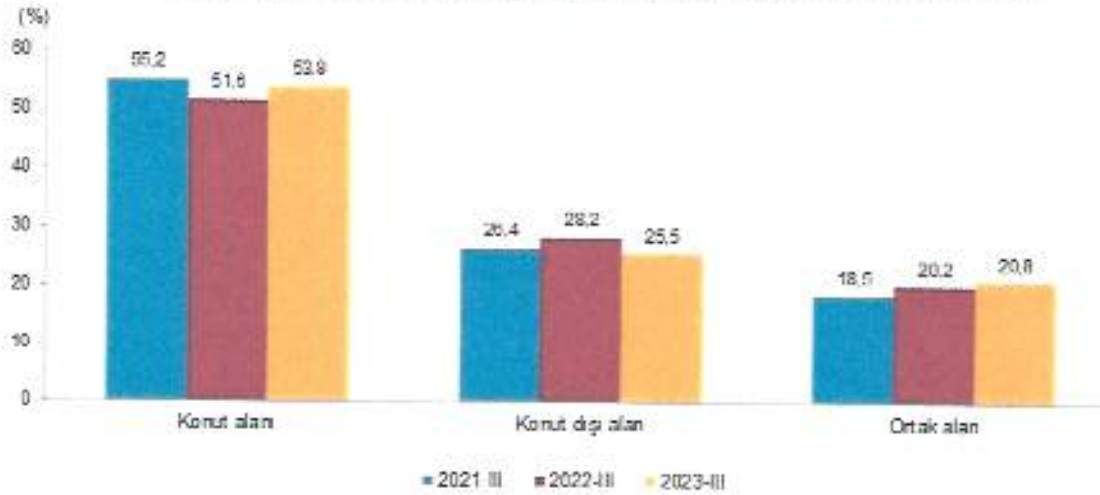
Yapı ruhsatı istatistikleri, 2021-2023

| Yıl | Çeyrek | Bina sayısı | Yıllık değişim (%) | Daire sayısı | Yıllık değişim (%) | Yüzölçüm (m ²) | Yıllık değişim (%) |
|------|--------|-------------|--------------------|--------------|--------------------|----------------------------|--------------------|
| 2021 | | 138 522 | 44,0 | 725 294 | 30,7 | 151 362 144 | 34,4 |
| | I | 33 571 | 137,0 | 174 664 | 116,9 | 34 357 552 | 95,7 |
| | II | 30 534 | 55,7 | 157 696 | 14,4 | 31 700 568 | 15,6 |
| | III | 30 416 | 20,2 | 149 614 | 6,1 | 33 312 277 | 19,5 |
| 2022 | IV | 44 001 | 18,7 | 243 320 | 24,3 | 51 911 747 | 30,8 |
| | | 127 831 | 7,7 | 695 804 | -4,1 | 145 745 708 | -3,7 |
| | I | 26 134 | -22,2 | 129 572 | -25,8 | 27 414 905 | -20,2 |
| | II | 29 077 | -4,8 | 144 076 | -8,6 | 30 750 734 | -3,2 |
| 2023 | III | 28 293 | -7,0 | 145 507 | -2,7 | 32 120 043 | -3,6 |
| | IV | 44 327 | 0,7 | 276 649 | 13,7 | 55 460 026 | 6,8 |
| | I | 23 887 | -0,6 | 131 562 | 1,5 | 26 946 184 | -1,7 |
| | II | 31 047 | 6,8 | 192 158 | 33,4 | 39 188 657 | 27,4 |
| | III | 35 351 | 24,9 | 196 489 | 35,0 | 39 080 808 | 21,7 |

Toplam yüzölçümün %53,8'i konut alanı olarak gerçekleşti.

Belediyeler tarafından 2023 yılı III. çeyreğinde yapı ruhsatı verilen yapıların toplam yüzölçümü 39,1 milyon m² iken; bunun 21,0 milyon m²'si konut, 10,0 milyon m²'si konut dışı ve 8,1 milyon m²'si ise ortak kullanım alanı olarak gerçekleşti.

Yapı ruhsatı verilen yapılarda konut, konut dışı ve ortak alanların yüzölçüm payları, III. Çeyrek, 2021-2023



Grafikteki rakamlar, yuvarlamadan dolaylı toplamı veremeyebilir

En yüksek yüzölçüm payı %64,7 ile iki ve daha fazla daireli binaların oldu.

Belediyeler tarafından 2023 yılı III. çeyreğinde yapı ruhsatı verilen yapıların kullanma amacına göre en yüksek yüzölçüm payına 25,3 milyon m² ile iki ve daha fazla daireli ikamet amaçlı binalar sahip oldu. Bunu 3,5 milyon m² ile bir daireli binalar izledi.

1/2

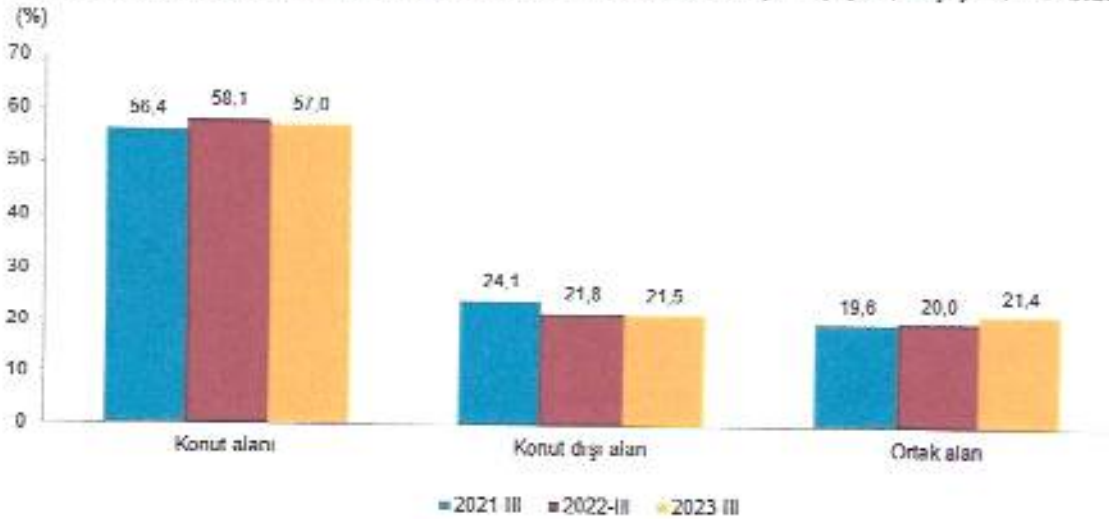
Yapı kullanma izin belgesi istatistikleri, 2021-2023

| Yıl | Çeyrek | Bina sayısı | Yıllık değişim (%) | Daire sayısı | Yıllık değişim (%) | Yüzölçüm (m ²) | Yıllık değişim (%) |
|------|--------|-------------|--------------------|--------------|--------------------|----------------------------|--------------------|
| 2021 | | 92 116 | 18,3 | 626 731 | 4,5 | 127 688 383 | 4,5 |
| | I | 20 975 | 12,8 | 159 105 | 2,0 | 33 033 360 | 3,8 |
| | II | 18 509 | 27,7 | 120 929 | 5,2 | 24 782 478 | 3,0 |
| | III | 21 945 | 4,0 | 138 581 | -9,8 | 28 254 377 | 8,8 |
| 2022 | IV | 30 687 | 29,7 | 208 116 | 18,6 | 42 118 178 | 17,6 |
| | | 99 150 | 7,6 | 642 308 | 2,5 | 129 001 836 | 1,0 |
| | I | 22 487 | 7,2 | 155 508 | -2,3 | 30 456 310 | -7,8 |
| | II | 22 989 | 24,2 | 149 528 | 23,6 | 29 493 368 | 21,5 |
| 2023 | III | 22 827 | 4,0 | 137 577 | -0,7 | 27 531 362 | 2,6 |
| | IV | 30 847 | 0,5 | 199 695 | -4,0 | 41 520 794 | -1,4 |
| | I | 20 201 | -10,2 | 126 305 | -18,8 | 25 272 731 | -17,0 |
| | II | 18 026 | -21,6 | 107 904 | -27,8 | 21 229 932 | -28,0 |
| | | 19 691 | -13,7 | 117 057 | -14,9 | 23 686 482 | -14,0 |

Toplam yüzölçümün %57,0'ı konut alanı olarak gerçekleşti.

Belediyeler tarafından 2023 yılı III. çeyreğinde yapı kullanma izin belgesi verilen yapıların toplam yüzölçümü 23,7 milyon m² iken; bunun 13,5 milyon m²'si konut, 5,1 milyon m²'si konut dışı ve 5,1 milyon m²'si ise ortak kullanım alanı olarak gerçekleşti.

Yapı kullanma izin belgesine göre konut, konut dışı ve ortak alanların yüzölçümü payları, III. Çeyrek, 2021-2023



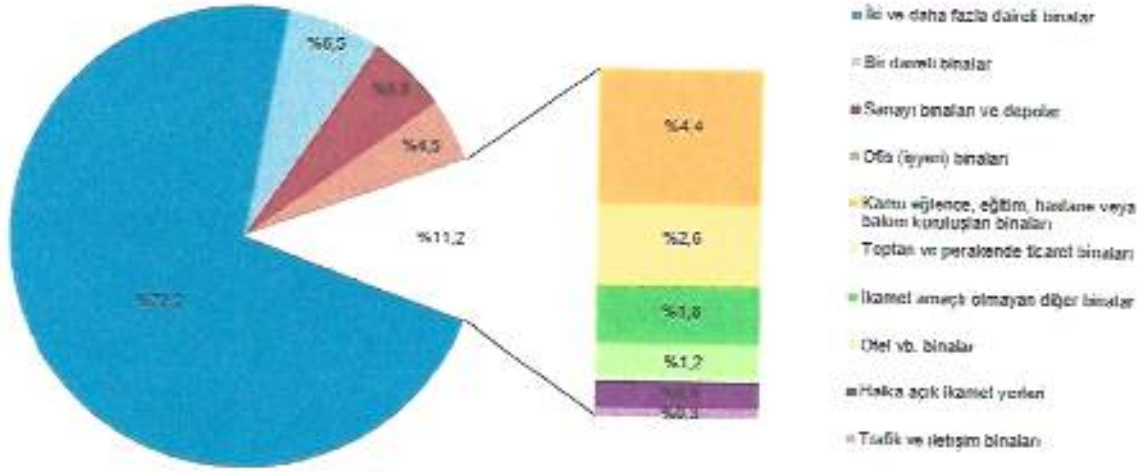
Grafikteki rakamlar, yuvarlamadan dolayı toplam vermeyebilir.

En yüksek yüzölçüm payı %72,2 ile iki ve daha fazla daireli binaların oldu.

Belediyeler tarafından 2023 yılı III. çeyreğinde yapı kullanma izin belgesi verilen yapıların kullanma amacına göre en yüksek yüzölçüm payına 17,1 milyon m² ile iki ve daha fazla daireli ikamet amaçlı binalar sahip oldu. Bunu 1,5 milyon m² ile bir daireli binalar izledi.

2023/ASCEGYO-033

Yapı kullanma izin belgesi verilen yapıların kullanma amacına göre yüzölçümü payları, III. Çeyrek 2023



Oradaki rakamlar, yuvarlamadan dolayı toplamı vermeyebilir.

c. Değerleme İşlemini Olumsuz Yönde Etkileyen Veya Sınırlayan Faktörler

Olumlu Faktörler

- İmarlı olması
- Tercih edilen alanda olması
- İmar yollarının açılmış olması
- Bölgede yapılaşmanın başlamış olması

Bulvar Cepheli olması

Olumsuz Faktörler

- Alanının küçük olması

Fırsatlar

Yeni ve modern projelerin tamamlanmasının bölgeye olan rağbeti arttıracakı öngörülmüştür.

Tehditler

Makroekonomik göstergelerde gerçekleşecek bir bozulma ya da jeopolitik riskler gelecekte gayrimenkul piyasalarını olumsuz etkileyebilir.

ç. Gayrimenkulün Fiziki, Yapısal, Teknik Ve İnşaat Özellikleri

Değerleme konusu taşınmaz boş arsadır.

d. Varsa, Mevcut Yapıyla Veya İnşaatı Devam Eden Projeye İlgili Tespit Edilen Ruhsata Aykırı Durumlara İlişkin Bilgiler

2023/ASCEGYO-033

29285 Ada 5 nolu parsel için mevcut imar planı yapılaşma şartlarına uygun olarak proje hazırlanmış olup; henüz inşaat faaliyetleri başlamamıştır.

e. Ruhsat Alınmış Yapılarda Yapılan Değişikliklerin 3194 Sayılı İmar Kanunu'nun 21 İnci Maddesi Kapsamında Yeniden Ruhsat Alınmasını Gerekli Değişiklikler Olup Olmadığı Hakkında Bilgi

Değerleme konusu taşınmaz 29285 ada 5 nolu parsel için inşaat ruhsatı mevcut olup ; henüz inşaata başlanmamıştır.

Taşınmaz için ;Ankara Çankaya belediyesince düzenlenen

- a) 29.12.2016 Tarih ve 92 sayılı İLK,
- b) 08.08.2017 Tarih ve 102 sayılı İSİM DEĞİŞİKLİĞİ İNŞAAT RUHSATI mevcuttur.
Alınan son ruhsatın GEÇERLİLİK SÜRESİ bittiğinden YENİLENMESİ GEREKLİDİR.

f. Gayrimenkulün Değerleme Tarihi İtibarıyla Hangi Amaçla Kullanıldığı, Gayrimenkul Arsa Veya Arazi İse Üzerinde Herhangi Bir Yapı Bulunup Bulunmadığı Ve Varsa, Bu Yapıların Hangi Amaçla Kullanıldığı Hakkında Bilgi

Değerleme konusu taşınmaz boş arsa niteliğindedir. 29285 ada 5 nolu parsel için inşaat ruhsatı alınmıştır ancak ruhsat süresi dolmuştur. Tekrar ruhsat alınması gerekmektedir.

6. KULLANILAN DEĞERLEME YÖNTEMLERİ

a. Pazar Yaklaşımı İle Ulaşılan Sonuçlar

1. Pazar yaklaşımını açıklayıcı bilgiler, konu gayrimenkulün değerlemesi için bu yaklaşımın kullanılma nedeni

Pazar yaklaşımı varlığın, fiyat bilgisi elde edilebilir olan aynı veya karşılaştırılabilir (benzer) varlıklarla karşılaştırılması suretiyle gösterge niteliğindeki değer belirlendiği yaklaşımı ifade eder.

Aşağıda yer verilen durumlarda, pazar yaklaşımının uygulanması ve bu yaklaşıma önemli ve/veya anlamlı ağırlık verilmesi gerekli görülmektedir:

(a) değerlendirme konusu varlığın değer esasına uygun bir bedelle son dönemde satılmış olması,

(b) değerlendirme konusu varlığın veya buna önemli ölçüde benzerlik taşıyan varlıkların aktif olarak işlem görmesi, ve/veya

(c) önemli ölçüde benzer varlıklar ile ilgili sık yapılan ve/veya güncel gözlemlenebilir işlemlerin söz konusu olması.

Yukarıda yer verilen durumlarda pazar yaklaşımının uygulanması ve bu yaklaşıma önemli ve/veya anlamlı ağırlık verilmesi gerekli görülmekle birlikte, söz konusu kriterlerin karşılanmadığı aşağıdaki ilave durumlarda, pazar yaklaşımı uygulanabilir ve bu yaklaşıma önemli ve/veya anlamlı ağırlık verilebilir. Pazar yaklaşımının aşağıdaki durumlarda uygulanması halinde, değerlemeyi gerçekleştirenin diğer yaklaşımların uygulanıp uygulanamayacağını ve pazar yaklaşımı ile belirlenen gösterge niteliğindeki değeri pekiştirmek amacıyla ağırlıklandırılıp ağırlıklandırılmayacağını dikkate alması gerekli görülmektedir:

(a) değerlendirme konusu varlığa veya buna önemli ölçüde benzer varlıklara ilişkin işlemlerin, pazardaki oynaklık ve hareketlilik dikkate almak adına, yeteri kadar güncel olmaması,

(b) değerlendirme konusu varlığın veya buna önemli ölçüde benzerlik taşıyan varlıkların aktif olmamakla birlikte işlem görmesi,

(c) pazar işlemlerine ilişkin bilgi elde edilebilir olmakla birlikte, karşılaştırılabilir varlıkların değerlendirme konusu varlıkla önemli ve/veya anlamlı farklılıklarının, dolayısıyla da sübjektif düzeltmeler gerektirme potansiyelinin bulunması,

(d) güncel işlemlere yönelik bilgilerin güvenilir olmaması (örneğin, kulaktan dolma, eksik bilgiye dayalı, sinerji alıcılığı, muvazaalı, zorunlu satış içeren işlemler vb.),

(e) varlığın değerini etkileyen önemli unsurun varlığın yeniden üretim maliyeti veya gelir yaratma kabiliyetinden ziyade pazarda işlem görebileceği fiyat olması.

Birçok varlığın benzer olmayan unsurlardan oluşan yapısı, pazarda birbirinin aynı veya benzeyen varlıkları içeren işlemlere ilişkin bir kanıtın genelde bulunamayacağı anlamına gelir. Pazar yaklaşımının kullanılmadığı durumlarda dahi, diğer yaklaşımların uygulanmasında pazara dayalı girdilerin azami kullanımı gerekli görülmektedir (örneğin, etkin getiriler ve getiri oranları gibi pazara dayalı değerlendirme ölçütleri).

Karşılaştırılabilir pazar bilgisinin varlığın tıpatıp veya önemli ölçüde benzeriyle ilişkili olmaması halinde, değerlemeyi gerçekleştirenin karşılaştırılabilir varlıklar ile değerlendirme konusu varlık arasında niteliksel ve niceliksel benzerliklerin ve farklılıkların karşılaştırmalı bir analizini yapması gerekir. Bu karşılaştırmalı analize dayalı düzeltme yapılmasına genelde ihtiyaç duyulacaktır. Bu düzeltmelerin makul olması ve değerlemeyi gerçekleştirenlerin düzeltmelerin gerekçeleri ile nasıl sayısallaştırdıklarına raporlarında yer vermeleri gerekir.

Değerleme konusu taşınmaz boş arsa olduğundan değerlendirme çalışmasında pazar yaklaşımı kullanılmıştır.

2. Fiyat bilgisi tespit edilen emsal bilgileri ve bu bilgilerin kaynağı

| Emsal No | Yüzölçümü (m ²) | Hissesi/ Net Parsel (m ²) | İmar Fonks. | Yapılaşma Şartları | Satış Sunulan Değeri (TL) | Satış Sunulan Birim Değeri (TL/m ²) | İlgilisi | İletişim |
|----------|-----------------------------|---------------------------------------|--------------|--------------------|---------------------------|---|----------------------------|----------------|
| Emsal 11 | 391,00 | 391,00 | F:2,00 Konut | Aynık | 26.500.000,00 | 67.774,94 | REMAX DENİZ | 0553 644 12 86 |
| Emsal 12 | 618,00 | 618,00 | E:2,00 Konut | Aynık | 60.000.000,00 | 97.087,38 | TURYAP ANKARA MERKEZ | 0532 233 97 62 |
| Emsal 13 | 600,00 | 600,00 | E:2,00 Konut | Aynık | 41.000.000,00 | 68.333,33 | COLDWELL BANKER YATIRIM | 0530 070 89 36 |
| Emsal 14 | 560,00 | 560,00 | E:1,45 Konut | Aynık | 30.000.000,00 | 53.571,43 | BORSEM KULELİ TEMSİLCİLİĞİ | 0552 760 79 15 |

3. Kullanılan emsallerin sanal ortamdaki haritalarından çıkartılmış, değerlemeye konu gayrimenkule yakınlığını gösteren krokiler



4. Emsallerin nasıl dikkate alındığına ilişkin ayrıntılı açıklama, emsal bilgilerinde yapılan düzeltmeler, düzeltmelerin yapılma nedenine ilişkin detaylı açıklamalar ve diğer varsayımlar

| Emsal No | Yüzölçümü (m ²) | Satışa Sunulan Değeri (TL) | Gerçekçi Birim Değer (TL/m ²) | Cephe D. | Alan D. | Konum D. | Zaman D. | Yapı Yaşı D. | Şerh D. | Pazarlık D. | Manzara D. | Diğer D. | Düzeltilmiş Birim Değer |
|--|-----------------------------|----------------------------|---|----------|---------|----------|----------|--------------|---------|-------------|------------|----------|-------------------------|
| Emsal 1 | 391,00 | 26.500.000,00 | 67.774,936 | 0% | -10% | -10% | 0% | 0% | 0% | 0% | 10% | 0% | 60.997 |
| Emsal 2 | 618,00 | 60.000.000,00 | 97.087,379 | 0% | -10% | -25% | 0% | 0% | 0% | -5% | 5% | 0% | 63.107 |
| Emsal 3 | 600,00 | 41.000.000,00 | 68.333,333 | 0% | -10% | 10% | 0% | 0% | 0% | 0% | 15% | 0% | 64.917 |
| Emsal 4 | 560,00 | 30.000.000,00 | 53.571,429 | 0% | -10% | 10% | 0% | 0% | 0% | 0% | 15% | 0% | 61.607 |
| Ortalama Birim Değer (TL/m²) | | | | | | | | | | | | | 62.657 |

Değerleme konusu taşınmaz

- 1) Konum ve cephe avantajı ile şerhiye avantajı göz önünde bulundurulmuştur.
- 2) Tüm emsallerde pazarlık payı öngörülmüştür.
- 3) Bölgede yeterince emsal bulunamadığından, Emsal 4 bölge emlakçısından beyan alınmıştır.

5. Pazar yaklaşımı ile ulaşılan sonuç

Pazar yaklaşımı ile ulaşılan sonuç aşağıdaki gibidir.

Arsanın tamamının Pazar değeri:

| Arsa Alanı (m ²) | Takdir Edilen Birim Değer (TL/m ²) | Arsa Değeri (TL) |
|------------------------------|--|------------------|
| 2,500 | 62.000,00 | 155.000.000.00 |

ASCE GAYRİMENKUL YATIRIM ORTAKLIĞI A.Ş. hissesinin Pazar değeri:

| Arsa Değeri (TL) | Pay | Payda | Yüzde | Hisse Değeri (TL) |
|------------------|-----|-------|-------|-------------------|
| 155.000.000,00 | 1 | 1 | %100 | 155.000.000.00 |

b. Maliyet Yaklaşımı İle Ulaşılan Sonuçlar

1. Maliyet yaklaşımını açıklayıcı bilgiler, konu gayrimenkulün değerlendirilmesi için bu yaklaşımın kullanılma nedeni

Maliyet yaklaşımı, bir alıcının, gereksiz külfet doğuran zaman, elverişsizlik, risk gibi etkenler söz konusu olmadıkça, belli bir varlık için, ister satın alma, isterse yapım yoluyla edinilmiş olsun, kendisine eşit faydaya sahip başka bir varlığı elde etme maliyetinden daha fazla ödeme yapmayacağı ekonomik ilkesinin uygulanmasıyla gösterge niteliğindeki değer belirlendiği yaklaşımdır. Bu yaklaşımda, bir varlığın cari ikame maliyetinin veya yeniden üretim maliyetinin hesaplanması ve fiziksel bozulma ve diğer biçimlerde gerçekleşen tüm yıpranma paylarının düşülmesi suretiyle gösterge niteliğindeki değer belirlenmektedir.

Aşağıda yer verilen durumlarda, maliyet yaklaşımının uygulanması ve bu yaklaşıma önemli ve/veya anlamlı ağırlık verilmesi gerekli görülmektedir:

(a) katılımcıların değerlendirme konusu varlıkla önemli ölçüde aynı faydaya sahip bir varlığı yasal kısıtlamalar olmaksızın yeniden oluşturabilmesi ve varlığın, katılımcıların değerlendirme konusu varlığı bir an evvel kullanabilmeleri için önemli bir prim ödemeye razı olmak durumunda kalmayacakları kadar, kısa bir sürede yeniden oluşturulabilmesi,

(b) varlığın doğrudan gelir yaratmaması ve varlığın kendine özgü niteliğinin gelir yaklaşımını veya pazar yaklaşımını olanaksız kılması, ve/veya

(c) kullanılan değer esasının temel olarak ikame değeri örneğinde olduğu gibi ikame maliyetine dayanması.

Yukarıda yer verilen durumlarda maliyet yaklaşımının uygulanması ve bu yaklaşıma önemli ve/veya anlamlı ağırlık verilmesi gerekli görülmele birlikte, söz konusu kriterlerin karşılanmadığı aşağıdaki ilave durumlarda, maliyet yaklaşımı uygulanabilir ve bu yaklaşıma önemli ve/veya anlamlı ağırlık verilebilir. Maliyet yaklaşımının aşağıdaki durumlarda uygulanması halinde, değerlemeyi gerçekleştirenin diğer yaklaşımların uygulanıp uygulanamayacağını ve maliyet yaklaşımı ile belirlenen gösterge niteliğindeki değeri pekiştirmek amacıyla ağırlıklandırılıp ağırlıklandırılmayacağını dikkate alması gerekli görülmektedir:

(a) katılımcıların aynı faydaya sahip bir varlığı yeniden oluşturmayı düşündükleri, ancak varlığın yeniden oluşturulmasının önünde potansiyel yasal engellerin veya önemli ve/veya anlamlı bir zaman ihtiyacının bulunması,

(b) maliyet yaklaşımının diğer yaklaşımlara bir çapraz kontrol aracı olarak kullanılması (örneğin, maliyet yaklaşımının, değerlemesi işletmenin sürekliliği varsayımıyla yapılan bir işletmenin tasfiye esasında daha değerli olup olmadığının teyit edilmesi amacıyla kullanılması), ve/veya

(c) varlığın, maliyet yaklaşımında kullanılan varsayımları son derece güvenilir kılacak kadar, yeni oluşturulmuş olması.

Kısmen tamamlanmış bir varlığın değeri genellikle, varlığın oluşturulmasında geçen süreye kadar katılan maliyetleri (ve bu maliyetlerin değere katkı yapmadığını) ve katılımcıların, varlığın, tamamlandığındaki değerinden varlığı tamamlamak için gereken maliyetler ile kâr ve riske göre yapılan uygun düzeltmeler dikkate alındıktan sonraki değerine ilişkin beklentilerini yansıtacaktır.

Değerleme konusu taşınmaz boş arsa olduğundan maliyet yaklaşımı kullanılmamıştır.

2. Arsa değerinin tespitinde kullanılan emsal bilgileri ve bu bilgilerin kaynağı, yapılan düzeltmeler, yapılan diğer varsayımlar ve ulaşılan sonuç

Maliyet yaklaşımı kullanılmamıştır.

3. Yapı maliyetleri ve diğer maliyetlerin tespitinde kullanılan bilgiler, bu bilgilerin kaynağı ve yapılan diğer varsayımlar

Maliyet yaklaşımı kullanılmamıştır.

4. Maliyet yaklaşımı ile ulaşılan sonuç

Maliyet yaklaşımı kullanılmamıştır.

c. Gelir Yaklaşımı İle Ulaşılan Sonuçlar

1. Gelir yaklaşımını açıklayıcı bilgiler, konu gayrimenkulün değerlemesi için bu yaklaşımın kullanılma nedeni

Gelir yaklaşımı, gösterge niteliğindeki değer, gelecekteki nakit akışlarının tek bir cari değere dönüştürülmesi ile belirlenmesini sağlar. Gelir yaklaşımında varlığın değeri, varlık tarafından yaratılan gelirlerin, nakit akışlarının veya maliyet tasarruflarının bugünkü değerine dayanılarak tespit edilir.

Aşağıda yer verilen durumlarda, gelir yaklaşımının uygulanması ve bu yaklaşıma önemli ve/veya anlamlı ağırlık verilmesi gerekli görülmektedir:

- (a) varlığın gelir yaratma kabiliyetinin katılımcının gözüyle değeri etkileyen çok önemli bir unsur olması,
- (b) değerlendirme konusu varlıkla ilgili gelecekteki gelirin miktarı ve zamanlamasına ilişkin makul tahminler mevcut olmakla birlikte, ilgili pazar emsallerinin varsa bile az sayıda olması.

Yukarıda yer verilen durumlarda gelir yaklaşımının uygulanması ve bu yaklaşıma önemli ve/veya anlamlı ağırlık verilmesi gerekli görülmekle birlikte, söz konusu kriterlerin karşılanmadığı aşağıdaki ilave durumlarda, gelir yaklaşımı uygulanabilir ve bu yaklaşıma önemli ve/veya anlamlı ağırlık verilebilir. Gelir yaklaşımının aşağıdaki durumlarda uygulanması halinde, değerlemeyi gerçekleştiren diğer yaklaşımların uygulanıp uygulanamayacağını ve gelir yaklaşımı ile belirlenen gösterge niteliğindeki değeri pekiştirmek amacıyla ağırlıklandırılıp ağırlıklandırılmayacağını dikkate alması gerekli görülmektedir:

- (a) değerlendirme konusu varlığın gelir yaratma kabiliyetinin katılımcının gözüyle değeri etkileyen birçok faktörden yalnızca biri olması,
- (b) değerlendirme konusu varlıkla ilgili gelecekteki gelirin miktarı ve zamanlamasına ilişkin önemli belirsizliklerin bulunması,
- (c) değerlendirme konusu varlıkla ilgili bilgiye erişimsizliğin bulunması (örneğin, kontrol gücü bulunmayan bir pay sahibi geçmiş tarihli finansal tablolara ulaşabilir, ancak tahminlere/bütçelere ulaşamaz), ve/veya
- (d) değerlendirme konusu varlığın gelir yaratmaya henüz başlamaması, ancak başlamasının planlanmış olması.

Gelir yaklaşımının temelini, yatırımcıların yatırımlarından getiri elde etmeyi beklemeleri ve bu getirinin yatırıma ilişkin algılanan risk seviyesini yansıtmalarının gerekli görülmesi teşkil eder.

Genel olarak yatırımcıların sadece sistematik risk ("pazar riski" veya "çeşitlendirmeye giderilemeyen risk" olarak da bilinir) için ek getiri elde etmeleri beklenir.

29285 ada 5 parsel için gayrimenkul proje geliştirme planı bulunmaktadır ve kat karşılığı sözleşmesi de mevcuttur. İnşaat ruhsatının süresi dolmuş olmakla birlikte tekrar alınabileceği dikkate alınarak gelir yaklaşımı kullanılmıştır.

2. Nakit giriş ve çıkışlarının tahmin edilmesinde kullanılan emsal bilgileri, bu bilgilerin kaynağı ve yapılan diğer varsayımlar

29285 ada 5 parsel konut imarına sahiptir. Arsaya ilişkin Gaziantep 5. Noterliği tarafından 24.07.2017 ve 21782 yevmiye ile tescil edilmiş KAT KARŞILIĞI SÖZLEŞMESİ ve Çankaya belediyesince düzenlenen

- 29.12.2016 Tarih ve 92 sayılı İLK ,
- 08.08.2017 Tarih ve 102 sayılı İSİM DEĞİŞİKLİĞİ İNŞAAT RUHSATI mevcuttur.
- Ruhsat yenileme işlemleri tamamlanmamıştır

Ruhsat değişikliği sırasında malikin mevcut projede değişikliğe gitme isteği sebebiyle gelir yaklaşımı yöntemi kullanılmamıştır.

3. İndirgeme/İskonto oranının nasıl hesaplandığına ilişkin ayrıntılı açıklama ve gerekçeler

Gelir yaklaşımı kullanılmamıştır

4. Gelir yaklaşımı ile ulaşılan sonuç

Gelir yaklaşımı kullanılmamıştır

ç. Diğer Tespit Ve Analizler

1. Takdir edilen kira değerleri (analiz ve kullanılan veriler)

Taşınmaz boş arsa vasıflı olup, bölgedeki benzer gayrimenkullerin mevcut hali ile kiralanmadığı tespit edilmiştir.

2. Hasılat paylaşımı veya kat karşılığı yöntemi ile yapılacak projelerde, emsal pay oranları

29285 ada 5 parsel konut imarına sahiptir. Arsaya ilişkin Gaziantep 5. Noterliği tarafından 24.07.2017 ve 21782 yevmiye ile tescil edilmiş KAT KARŞILIĞI SÖZLEŞMESİ" mevcuttur. Paylaşım oranı %46-%54'dir

3. Üzerinde proje geliştirilen arsaların boş arazi ve proje değerleri

29285 ada 5 parsel mevcut durumda boş arsadır, dolayısı ile ayrı bir proje değeri hesaplanmamıştır.

4. Boş arazi ve geliştirilmiş proje değeri analizi ve kullanılan veri ve varsayımlar ile ulaşılan sonuçlar

Proje değerlemesi yapılmamıştır. Boş arazi değerlerinin tespitinde kullanılan veri ve varsayımlar ile ulaşılan sonuçlar yukarıda açıklanmıştır.

5. En verimli ve en iyi kullanım değeri analizi

29285 ada 5 parsel üzerinde ise konut projesi geliştirilmesinin en verimli ve en iyi kullanım şekli olduğu düşünülmektedir.

6. Müşterek veya bölünmüş kısımların değerlendirme analizi

Tapu kayıtlarında müşterek pay sahibi bulunmamaktadır.

ZEUGMA

Gayrimenkul Değerleme ve Danışmanlık A.Ş.

7. ANALİZ SONUÇLARININ DEĞERLENDİRİLMESİ VE GÖRÜŞ

a. Farklı Değerleme Yöntemleri İle Analiz Sonuçlarının Uyumlaştırılması Ve Bu Amaçla İzlenen Metotların Ve Nedenlerinin Açıklaması

Uluslararası Değerleme Standartları'nın UDS 105 Değerleme Yaklaşımı ve Yöntemleri Madde 10.4'te "Değerleme çalışmasında yer alan bilgiler ve şartlar dikkate alındığında, özellikle tek bir yöntemin doğruluğuna ve güvenilirliğine yüksek seviyede itimat duyulduğu hallerde, değerlemeyi gerçekleştirenlerin bir varlığın değerlendirilmesi için birden fazla değerlendirme yöntemi kullanması gerekmez." denilmektedir.

Değerleme çalışmasında sadece pazar yaklaşımı kullanılmış olup, bu yöntemin doğruluğuna ve güvenilirliğine yüksek seviyede itimat duyulduğundan birden fazla yöntem kullanılmamıştır

b. Asgari Husus Ve Bilgilerden Raporda Yer Verilmeyenlerin Neden Yer Almadıklarının Gerekçeleri

Asgari husus ve bilgilerin tamamına raporda yer verilmiştir.

c. Yasal Gereklerin Yerine Getirilip Getirilmediği Ve Mevzuat Uyarınca Alınması Gereken İzin Ve Belgelerin Tam Ve Eksiksiz Olarak Mevcut Olup Olmadığı Hakkında Görüş

Taşınmaz için inşaat ruhsatı alınmış ancak süresi dolmuştur. İnşaat faaliyetlerine başlanılmadan önce yeni ruhsat alınması gerekmektedir.

ç. Varsa, Gayrimenkul Üzerindeki Takyidat Ve İpotekler İle İlgili Görüş

Değerleme konusu taşınmazlar üzerindeki takyidatlar ve buna dair görüşlere rapor'da "Gayrimenkul İle İlgili Herhangi Bir Takyidat Veya Devredilmesine İlişkin Herhangi Bir Sınırlama Olup Olmadığı Hakkında Bilgi" başlığı altında yer verilmiştir.

d. Değerleme Konusu Gayrimenkulün, Üzerinde İpotek Veya Gayrimenkulün Değerini Doğrudan Ve Önemli Ölçüde Etkileyecek Nitelikte Herhangi Bir Takyidat Bulunması Durumları Hariç, Devredilebilmesi Konusunda Bir Sınırlamaya Tabi Olup Olmadığı Hakkında Bilgi

Değerleme konusu gayrimenkul devredilebilmesi konusunda bir sınırlamaya tabi değildir.

e. Değerleme Konusu Arsa Veya Arazi İse, Alımından İtibaren Beş Yıl Geçmesine Rağmen Üzerinde Proje Geliştirilmesine Yönelik Herhangi Bir Tasarrufta Bulunulup Bulunulmadığına Dair Bilgi

Değerleme konusu arsa vasıflı taşınmaz halihazırda gayrimenkul yatırım ortaklığı portföyünde olmadığından alımından itibaren beş yıl içinde proje geliştirilmesi zorunluluğu bulunmamaktadır.

f. Değerleme Konusu Üst Hakkı Veya Devre Mülk Hakkı İse, Üst Hakkı Ve Devre Mülk Hakkının Devredilebilmesine İlişkin Olarak Bu Hakları Doğuran Sözleşmelerde Özel Kanun Hükümlerinden Kaynaklananlar Hariç Herhangi Bir Sınırlama Olup Olmadığı Hakkında Bilgi

Değerleme konusu üst hakkı veya devremülk hakkı değildir.

g. Gayrimenkulün Portföye Alınmasında Herhangi Bir Sakınca Olup Olmadığı Hakkında Görüş

Sermaye Piyasası Kurulu'nun III-48.1 sayılı Gayrimenkul Yatırım Ortaklıklarına (GYO) İlişkin Esaslar Tebliği'nin 22. maddesinin birinci fıkrasının (a) bendi arsa ve arazilerin portföye alınmasına izin vermektedir (ç) bendi ise GYO'lara kendi mülkiyetlerindeki arsa ve arazilerin ve hasılat paylaşımı veya kat karşılığı arsa satışı sözleşmeleri akdettiği başka kişilere ait arsalar üzerinde, gayrimenkul projesi geliştirebilmesine imkan tanımaktadır. Aynı fıkranın (c) bendine göre gayrimenkul yatırım ortaklıkları portföylerine ancak üzerinde ipotek bulunmayan veya gayrimenkulün değerini doğrudan ve önemli ölçüde etkileyecek nitelikte herhangi bir takyidat şerhi olmayan gayrimenkuller ile gayrimenkule dayalı haklar dahil edilebilir. Ayrıca anılan fıkranın (j) bendinde göre gayrimenkul yatırım ortaklıkları herhangi bir şekilde, devredilebilmesi konusunda bir sınırlamaya tabi olan varlıklara ve haklara yatırım yapamazlar.

III-48.1 sayılı Gayrimenkul Yatırım Ortaklıklarına İlişkin Esaslar Tebliği dikkate alınarak değerlendirme yapıldığında taşınmazın gayrimenkul yatırım ortaklığı portföyüne alınmasında bir sakınca bulunmadığı kanaatine varılmıştır.

8. SONUÇ

a. Sorumlu Değerleme Uzmanının Sonuç Cümlesi

Değerleme uzmanının raporda belirttiği tüm analiz, çalışma ve hususlara katılıyorum.

- Bu rapor ilgili Sermaye Piyasası Mevzuatı hükümlerine göre hazırlanmıştır.
- Taşınmaz Sermaye Piyasası Mevzuatı çerçevesinde gayrimenkul yatırım ortaklığı portföyünde "Arsa" başlığı altında bulunmasında herhangi bir sakınca olmadığı görüş ve kanaatindeyiz.
- KDV oranları güncel mevzuat doğrultusunda kullanılmıştır.
- Bu sayfa, bu değerlendirme raporunun ayrılmaz parçası olup bağımsız kullanılamaz.
- Rapor kopyalarının kullanımları halinde ortaya çıkabilecek sonuçlardan şirketimiz sorumlu değildir.

b. Nihai Değer Takdiri

Değerleme konusu taşınmazlar için takdir edilen nihai değerler aşağıdaki gibidir:

ASCE GAYRİMENKUL YATIRIM ORTAKLIĞI A.Ş. Hissesi için;

| | |
|--|-----------------------|
| Rapor tarihine göre taşınmazın KDV'siz ve KDV'li değeri. | |
| KDV'siz Değeri | KDV'li Değeri (% 10) |
| 155.000.000,00TL | 170.500.000,00 |

| RAPORU HAZIRLAYANLAR | | |
|---------------------------------------|-------------------------------------|---------------------------------------|
| DEĞERLEME UZMANI | KONTROL | SORUMLU DEĞERLEME UZMANI |
| Ö.Fatih AKYURT (SPK Lisans No:400582) | Aysel ERBOĞA (SPK Lisans No:401178) | Ö.Fatih AKYURT (SPK Lisans No:400582) |

ZEUGMA Gayrimenkul Değerleme ve Danışmanlık A.Ş.
 Tel: 0 342 215 12 05 - 40 - 47 - 45 Fax: 0 342 215 12 06
 E-posta: info@zeugmadegerleme.com.tr / info@zeugmadanismanlik.com.tr
 İşletme Adı: Değerleme Uzmanı / CAZAMSP
 Gazikent V.D. 948071/113 - Tic. Sicil No. 33650
 www.zeugmadegerleme.com.tr - info@zeugmadegerleme.com

2023/ASCEGYO-033