



ZEUGMA GAYRİMENKUL DEĞERLEME ve DANIŞMANLIK A.Ş.

ASCE GAYRİMENKUL YATIRIM ORTAKLIĞI A.Ş.

İli	Gaziantep
İlçesi	Şahinbey
Mahallesi	Bağlarbaşı
Ada	208
Parseli	3
Niteliği	A ve C Bloklar 16 Katlı B Blok 15 Katlı D ve E Blok 13 Katlı Betonarme Apartman F Blok 1 Katlı Betonarme Ofis - İş yeri G Blok 1 Katlı Trafo Binası ve Arsası

İÇİNDEKİLER

1.	BAGIMSIZLIK ve UYGUNLUK BEYANI	5
2.	RAPOR BİLGİLERİ	7
a.	Raporun Tarihi	7
b.	Raporun Numarası	7
c.	Raporu Hazırlayanların Ad Ve Soyadları	7
ç.	Sorumlu Değerleme Uzmanının Adı Soyadı	7
d.	Değerleme Tarihi	7
e.	Dayanak Sözleşmenin Tarih Ve Numarası	7
f.	Raporun, Tebliğin 1 İnci Maddesinin İkinci Fıkrası Kapsamında Hazırlanıp Hazırlanmadığına İlişkin Açıklama	7
g.	Değerleme Konusu Gayrimenkulün Aynı Kuruluş Tarafından Daha Önceki Tarihlerde Değerlendirilmesi Yapılmışsa, Son Üç Değerlemeye İlişkin Bilgiler	7
3.	KURULUŞ VE MÜŞTERİYİ TANITICI BİLGİLER	8
a.	Kuruluşun Unvanı Ve Adresi	8
b.	Müşteriyi Tanıtıcı Bilgiler Ve Adresi	8
c.	Müşteri Taleplerinin Kapsamı Ve Varsa Getirilen Sınırlamalar	9
ç.	İşin Kapsamı	9
4.	GAYRİMENKULÜN YASAL DURUMUNA İLİŞKİN BİLGİLER	10
a.	Gayrimenkulün Yeri, Konumu, Tanımı, Tapu Kayıtları, Plan, Proje, Ruhsat, Şema Vb. Dokümanları Hakkında Bilgiler	10
1.	Gayrimenkulün Yeri, Konumu, Tanımı	10
2.	Tapu Kayıtları	11
3.	Plan, proje, ruhsat, şema vb. dokümanları	12
b.	Gayrimenkul İle İlgili Herhangi Bir Takyidat Veya Devredilmesine İlişkin Herhangi Bir Sınırlama Olup Olmadığı Hakkında Bilgi	13
c.	Gayrimenkul İle İlgili Varsa, Son Üç Yıllık Dönemde Gerçekleşen Alım Satım İşlemlerine Ve Gayrimenkulün Hukuki Durumunda Meydana Gelen Değişikliklere (İmar Planında Meydana Gelen Değişiklikler, Kamulaştırma İşlemleri Vb.) İlişkin Bilgi	14
ç.	Gayrimenkulün Ve Bulunduğu Bölgenin İmar Durumuna İlişkin Bilgiler	14
d.	Gayrimenkul İçin Alınmış Durdurma Kararı, Yıkım Kararı, Riskli Yapı Tespiti Vb. Durumlara Dair Açıklamalar	14
e.	Gayrimenkule İlişkin Olarak Yapılmış Sözleşmelere (Gayrimenkul Satış Vaadi Sözleşmeleri, Kat Karşılığı İnşaat Sözleşmeleri Ve Hasılat Paylaşımı Sözleşmeleri Vb.) İlişkin Bilgiler	14
f.	Gayrimenkuller Ve Gayrimenkul Projeleri İçin Alınmış Yapı Ruhsatlarına, Tadilat Ruhsatlarına, Yapı Kullanım İzinlerine İlişkin Bilgiler İle İlgili Mevzuat Uyanınca Alınması Gerekli Tüm İzinlerin Alınıp Alınmadığına Ve Yasal Gerekliliği Olan Belgelerin Ta Ve Doğru Olarak Mevcut Olup Olmadığı Hakkında Bilgi	15
g.	Değerlemesi Yapılan Projeler İle İlgili Olarak, 29/6/2001 Tarih Ve 4708 Sayılı Yapı Denetimi Hakkında Kanun Uyanınca Denetim Yapan Yapı Denetim Kuruluşu (Ticaret Unvanı, Adresi Vb.) Ve Değerlemesi Yapılan Gayrimenkul İle İlgili Olarak Gerçekleştirdiği Denetimler Hakkında Bilgi ...	15
ğ.	Eğer Belirli Bir Projeye İstinaden Değerleme Yapılıyorsa, Projeye İlişkin Detaylı Bilgi Ve Planların Ve Söz Konusu Değerin Tamamen Mevcut Projeye İlişkin Olduğuna Ve Farklı Bir Projenin Uygulanması Durumunda Bulunacak Değerin Farklı Olabileceğine İlişkin Açıklama	15
h.	Varsa, Gayrimenkulün Enerji Verimlilik Sertifikası Hakkında Bilgi	15
5.	GAYRİMENKULÜN FİZİKİ ÖZELLİKLERİ	16
a.	Gayrimenkulün Bulunduğu Bölgenin Analizi Ve Kullanılan Veriler	16

1.	Gaziantep İli Hakkında Genel Bilgiler	16
2.	Şahinbey İlçesi Hakkında Genel Bilgiler	18
b.	Mevcut Ekonomik Koşulların, Gayrimenkul Piyasasının Analizi, Mevcut Trendler Ve Dayanak Veriler İle Bunların Gayrimenkulün Değerine Etkileri	18
1.	Konut Satış İstatistikleri, Kasım 2023	18
2.	Ciro Endeksleri, Ekim 2023.....	22
3.	İnşaat Maliyet Endeksi, Ekim 2023	24
4.	Yapı İzin İstatistikleri, III. Çeyrek: Temmuz - Eylül, 2023.....	27
c.	Değerleme İşlemini Olumsuz Yönde Etkileyen Veya Sınırlayan Faktörler.....	31
ç.	Gayrimenkulün Fiziki, Yapısal, Teknik Ve İnşaat Özellikleri	31
1.	Ana Gayrimenkul Özellikleri :	31
2.	Bağımsız Bölüm Özellikleri :	33
d.	Varsa, Mevcut Yapıyla Veya İnşaatı Devam Eden Projeye İlgili Tespit Edilen Ruhsata Aykırı Durumlara İlişkin Bilgiler	33
e.	Ruhsat Alınmış Yapılarda Yapılan Değişikliklerin 3194 Sayılı İmar Kanunu'nun 21 İnci Maddesi Kapsamında Yeniden Ruhsat Alınmasını Gerektirir Değişiklikler Olup Olmadığı Hakkında Bilgi 33	
f.	Gayrimenkulün Değerleme Tarihi İtibarıyla Hangi Amaçla Kullanıldığı, Gayrimenkul Arsa Veya Arazi İse Üzerinde Herhangi Bir Yapı Bulunup Bulunmadığı Ve Varsa, Bu Yapıların Hangi Amaçla Kullanıldığı Hakkında Bilgi.....	33
6.	KULLANILAN DEĞERLEME YÖNTEMLERİ	33
a.	Pazar Yaklaşımı İle Ulaşılan Sonuçlar	33
1.	Pazar yaklaşımını açıklayıcı bilgiler, konu gayrimenkulün değerlemesi için bu yaklaşımın kullanılma nedeni	33
2.	Fiyat bilgisi tespit edilen emsal bilgileri ve bu bilgilerin kaynağı.....	35
3.	Kullanılan emsallerin sanal ortamdaki haritalarından çıkartılmış, değerlemeye konu gayrimenkule yakınlığını gösteren krokiler	36
4.	Emsallerin nasıl dikkate alındığına ilişkin ayrıntılı açıklama, emsal bilgilerinde yapılan düzeltmeler, düzeltmelerin yapılma nedenine ilişkin detaylı açıklamalar ve diğer varsayımlar 37	
5.	Pazar yaklaşımı ile ulaşılan sonuç.....	37
b.	Maliyet Yaklaşımı İle Ulaşılan Sonuçlar.....	39
1.	Maliyet yaklaşımını açıklayıcı bilgiler, konu gayrimenkulün değerlemesi için bu yaklaşımın kullanılma nedeni.....	39
2.	Arsa değerinin tespitinde kullanılan emsal bilgileri ve bu bilgilerin kaynağı, yapılan düzeltmeler, yapılan diğer varsayımlar ve ulaşılan sonuç	40
3.	Yapı maliyetleri ve diğer maliyetlerin tespitinde kullanılan bilgiler, bu bilgilerin kaynağı ve yapılan diğer varsayımlar	40
4.	Maliyet yaklaşımı ile ulaşılan sonuç.....	40
c.	Gelir Yaklaşımı İle Ulaşılan Sonuçlar	41
1.	Gelir yaklaşımını açıklayıcı bilgiler, konu gayrimenkulün değerlemesi için bu yaklaşımın kullanılma nedeni	41
2.	Nakit giriş ve çıkışlarının tahmin edilmesinde kullanılan emsal bilgileri, bu bilgilerin kaynağı ve yapılan diğer varsayımlar	42
3.	İndirgeme/İskonto oranının nasıl hesaplandığına ilişkin ayrıntılı açıklama ve gerekçeler 42	
4.	Gelir yaklaşımı ile ulaşılan sonuç.....	42
ç.	Diğer Tespit Ve Analizler	42

1.	Takdir edilen kira değerleri (analiz ve kullanılan veriler)	42
	<i>Bağımsız Bölümlerin Kira Değerleri</i>	44
2.	Hasılat paylaşımı veya kat karşılığı yöntemi ile yapılacak projelerde, emsal pay oranları 45	
3.	Üzerinde proje geliştirilen arsaların boş arazi ve proje değerleri	45
4.	Boş arazi ve geliştirilmiş proje değeri analizi ve kullanılan veri ve varsayımlar ile ulaşılan sonuçlar	45
5.	En verimli ve en iyi kullanım değeri analizi	46
6.	Müşterek veya bölünmüş kısımların değerlendirme analizi	46
7.	ANALİZ SONUÇLARININ DEĞERLENDİRİLMESİ VE GÖRÜŞ	47
a.	Farklı Değerleme Yöntemleri İle Analiz Sonuçlarının Uyumlaştırılması Ve Bu Amaçla İzlenen Metotların Ve Nedenlerinin Açıklaması	47
b.	Asgari Husus Ve Bilgilerden Raporda Yer Verilmeyenlerin Neden Yer Almadıklarının Gerekçeleri	47
c.	Yasal Gereklere Yerine Getirilip Getirilmediği Ve Mevzuat Uyarınca Alınması Gereken İzin Ve Belgelerin Tam Ve Eksiksiz Olarak Mevcut Olup Olmadığı Hakkında Görüş	47
ç.	Varsa, Gayrimenkul Üzerindeki Takyidat Ve İpotekler İle İlgili Görüş	47
d.	Değerleme Konusu Gayrimenkulün, Üzerinde İpotek Veya Gayrimenkulün Değerini Doğrudan Ve Önemli Ölçüde Etkileyecek Nitelikte Herhangi Bir Takyidat Bulunması Durumları Hariç, Devredilebilmesi Konusunda Bir Sınırlamaya Tabi Olup Olmadığı Hakkında Bilgi	47
e.	Değerleme Konusu Arsa Veya Arazî İsc, Alımından İtibaren Beş Yıl Geçmesine Rağmen Üzerinde Proje Geliştirilmesine Yönelik Herhangi Bir Tasarrufla Bulunulup Bulunulmadığına Dair Bilgi	48
f.	Değerleme Konusu Üst Hakkı Veya Devre Mülk Hakkı İse, Üst Hakkı Ve Devre Mülk Hakkının Devredilebilmesine İlişkin Olarak Bu Hakları Doğuran Sözleşmelerde Özel Kanun Hükümlerinden Kaynaklananlar Hariç Herhangi Bir Sınırlama Olup Olmadığı Hakkında Bilgi	48
g.	Gayrimenkulün Portföye Alınmasında Herhangi Bir Sakınca Olup Olmadığı Hakkında Görüş 48	
8.	SONUÇ	49
a.	Sorumlu Değerleme Uzmanının Sonuç Cümlesi	49
b.	Nihai Değer Takdiri	49
9.	RAPOR EKLERİ	50

1. BAĞIMSIZLIK VE UYGUNLUK BEYANI

Bu rapordaki hiçbir yorum söz konusu konular raporun devamında tartışılrsa dahi hukuki konuları, özel araştırma ve uzmanlık gerektiren konuları ve sıradan değerlendirme çalışmasının bilgisinin ötesinde olacak konuları açıklamak niyetiyle yapılmamıştır.

Mülk ile ilgili hiçbir bilgide değişiklik yapılmamıştır. Mülkiyet ve resmi tanımlar ile ilgili bilgilerin alındığı makamlar genel olarak güvenilir kabul edilirler. Mülk sahiplerinin sorumluluk sahibi akılcı ve en verimli ve en etkin şekilde hareket edecekleri varsayılmıştır.

Bilgi ve belgeler raporda kamu ve kurumlardan elde edilebildiği kadarı ile yer almaktadır. Bilgiler alınan belgelere göre değerlendirilmiştir.

Firmamız eldeki verilerin doğruluğunu kabul ederek, genel bir değerlendirme çalışması yapmıştır. Aksi belirtilmedikçe büyüklük ve ebatlar ile ilgili bilgilerin doğru olduğu ve mülke herhangi bir tecavüzün var olmadığı kabul edilmiştir.

Kullanılan harita, şekil ve çizimler sadece görsel amaçlıdır, rapordaki konuların kavranmasına görsel bir katkısı olması amacıyla kullanılmıştır. Başka hiçbir amaçla güvenilir referans olarak kullanılmamalıdır.

Aksi açık olarak belirtilmediği sürece hiçbir olası yer altı zenginliği dikkate alınmamıştır.

Bu rapora konu olan projeksiyonlar değerlendirme sürecine yardımcı olması dolayısı ile mevcut piyasa koşullarında ve mevcut talep durumunda stabil bir ekonomi süreci göz önüne alınarak yapılmıştır. Projeksiyonlar değerlendirme uzmanının kesin olarak tahmin edemeyeceği değişen piyasa koşullarına bağlıdır ve değerler değişken şartlardan etkilenmesi olasıdır.

Bu raporda mülk üzerindeki mülkiyetler veya taşıma bedelleri göz önüne alınmamış sadece gayrimenkulün kendisi göz önüne alınmıştır.

Firmamızı mülk üzerinde veya yakınında bulunan/bulunmayan/bulunabilecek tehlikeli veya sağlığa zararlı maddeleri tespit etme yeterliliğine sahip değildir. Değer tahmini yapılırken değerlerin düşmesine neden olacak böyle maddelerin var olmadığı öngörülür. Bu konu ile hiçbir sorumluluk kabul edilemez, müşteri istiyorsa bu konuyu incelemek için konu hakkında yetkili ve yeterli bir uzman çalıştırabilir.

Konu mülk ile ilgili değerlendirme uzmanının zemin kirliliği etüdü çalışması yapması mümkün değildir. Bu nedenle görüldüğü kadarı ile herhangi bir zemin kirliliği sorunu olmadığı kabul edilmiştir.

Çalışmalarda bölge zemini ile ilgili herhangi bir olumsuzluğun olmadığı kabul edilmiştir.

2023/ASCEGYO-037

Gayrimenkullerde zemin araştırmaları ve zemin kontaminasyonu çalışmaları, "Çevre Jeofiziği" bilim dalının profesyonel konusu içinde kalmaktadır. Değerleme uzmanlarının bu konuda bir ihtisası olmayıp konu ile ilgili detaylı bir araştırma yapılmamıştır. Ancak, yerinde yapılan gözlemlerde gayrimenkulün çevreye olumsuz bir etkisi olduğu gözlemlenmemiştir. Bu nedenle çevresel olumsuz bir etki olmadığı varsayılarak değerlendirme çalışması yapılmıştır.

Bilgimiz ve inançlarımız doğrultusunda aşağıdaki hususları teyit ederiz:

1. Raporunda sunulan bulgular sahip olduğumuz tüm bilgiler çerçevesinde doğrudur.
2. Raporunda belirtilen analizler ve sonuçlar sadece belirtilen varsayımlar ve koşullarla kısıtlı olup kişisel, tarafsız ve önyargısız profesyonel analiz, fikir ve sonuçlardan oluşmaktadır.
3. Değerleme konusunu oluşturan mülkle ilgili olarak güncel veya geleceğe dönük hiçbir ilgimiz yoktur. Bu işin içindeki taraflara karşı herhangi kişisel bir çıkarımız veya ön yargımız bulunmamaktadır.
4. Bu görevle ilgili olarak verdiğimiz hizmet ve aldığımız ücret, müşterinin amacı lehine sonuçlanacak bir yöne veya önceden saptanmış sonuçların geliştirilmesi ve bildirilmesine veya bu değerlemenin tasarlanan kullanımıyla doğrudan ilgili sonraki bir olayın meydana gelmesine bağlı değildir.
5. Değerleme ahlaki kural ve performans standartlarına göre gerçekleştirilmiştir.
6. Raporlama aşamasında görev alanlar mesleki eğitim şartlarına sahiptir.
7. Bu raporun konusu olan mülk şahsen incelenmiştir. Değerleme çalışmasında görev alanların değerlendirilmesi yapılan mülkün yeri ve türü konusunda daha önceden deneyimi bulunmaktadır.
8. Raporunda belirtilen kişiler haricinde hiç kimse bu raporun hazırlanmasında mesleki bir yardımda bulunmamıştır.

Bu Rapor **ZEUGMA GAYRİMENKUL DEĞERLEME A.Ş.** tarafından hazırlanmış olup bu raporun hazırlanması sırasında gerekli tüm özen gösterilmiş olmakla birlikte Değerleme Raporunda kurum ve kişilerden alınan bilgi ve açıklamaların doğru olduğu kabulüne dayanmaktadır. Bu bilgi ve belgelerde yapılan hata ve yanlışlıklardan, tamliğinden, maddi ve sair hatadan değerlendirme şirketi sorumlu değildir. Bu Değerleme Raporu **ASCE GAYRİMENKUL YATIRIM ORTAKLIĞI A.Ş.** için hazırlanmış olup, Değerleme şirketinin ve **ASCE GAYRİMENKUL YATIRIM ORTAKLIĞI A.Ş.**'nin yazılı izni olmadan çoğaltılamaz ve üçüncü kişilere verilemez.



2. RAPOR BİLGİLERİ

a. Raporun Tarihi

26.12.2023

b. Raporun Numarası

2023/ASCEGYO-037

c. Raporu Hazırlayanların Ad Ve Soyadları

Sorumlu Değerleme Uzmanı : Ökkeş Fatih AKYURT (SPK Lisans No:400582)

Değerleme Uzmanı : Aysel ERBOĞA (SPK Lisans No:401179)

ç. Sorumlu Değerleme Uzmanının Adı Soyadı

Ökkeş Fatih AKYURT (SPK Lisans No:400582)

d. Değerleme Tarihi

19.12.2023

e. Dayanak Sözleşmenin Tarih Ve Numarası

27.11.2023/ ASCEGYO-03

f. Raporun, Tebliğin 1 İnci Maddesinin İkinci Fıkrası Kapsamında Hazırlanıp Hazırlanmadığına İlişkin Açıklama

İşbu rapor Sermaye Piyasası Kurulu'nun III-62.3 sayılı Sermaye Piyasasında Faaliyette Bulunacak Gayrimenkul Değerleme Kuruluşları Hakkında Tebliğ'inin 1. Maddesinin ikinci fıkrası kapsamında hazırlanmıştır.

g. Değerleme Konusu Gayrimenkulün Aynı Kuruluş Tarafından Daha Önceki Tarihlerde Değerlemesi Yapılmışsa, Son Üç Değerlemeye İlişkin Bilgiler

Değerleme konusu taşınmaz için son üç yıl içinde firmamızca yapılmış değerlendirme bilgileri aşağıdaki gibidir.

Rapor No	Rapor Tarihi	Türk Lirası Değeri
2022/ASCE-030	07.11.2022	123.600.000,00 TL
-	-	-

2023/ASCEGYO-037

3. KURULUŞ VE MÜŞTERİYİ TANITICI BİLGİLER

a. Kuruluşun Unvanı Ve Adresi

ÜNİVANİ :	Zeugma Gayrimenkul Değerleme A.Ş.
ADRESİ :	Değirmiçem Mah. Dr. Emin Kılıçkale Cad. No:20 Vakıflar Ferhadiye İş Hanı Kat:5 Daire:502 Şehitkamil/GAZİANTEP
İLETİŞİM:	Telefon:(0342)215 1205 Faks:(0342)21512 06 Web: www.zeugmadegerleme.com Mail : info@zeugmadegerlerme.com.tr
KURULUŞ TARİHİ	03.05.2010
SERMAYESİ	1.100.000 TL
MERSİS NO	0998071641300019
FAALİYET KONUSU	Yürürlükteki mevzuat çerçevesinde her türlü resmi, özel, gerçek ve tüzel kuruluşlara ait her türlü gayrimenkullerin, gayrimenkul projelerinin ve gayrimenkule dayalı hak ve faydaların belirli bir tarihteki muhtemel değerlerinin bağımsız ve tarafsız olarak takdiri, bu değerleri etkileyen gayrimenkullerin niteliği, piyasa ve çevre koşullarını analiz ederek, ulusal ve uluslararası alanda kabul görmüş değerlendirme standartları ve esasları çerçevesinde değerlendirme raporlarını hazırlamak.
İZİNLER/YETKİLERİ	Zeugma Gayrimenkul Değerleme A.Ş. Sermaye Piyasası Kurulu'nun 17/02/2001 tarihli ve 24491 sayılı Resmi Gazete'de Seri: VIII, No: 35 ile yayımlanan "Sermaye Piyasası Mevzuatı Çerçevesinde Gayrimenkul Değerleme Hizmeti Verecek Şirketler İle Bu Şirketlerin Kurulca Listeye Alınmalarına İlişkin Esaslar Hakkında Tebliğ" çerçevesinde, gayrimenkul değerlendirme hizmeti vermek üzere konunun görüşüldüğü Kurul Karar Organı'nın 16.02.2012 tarih ve 7 sayılı toplantısında uyarınca Sermaye Piyasası Kurulunca Listeye alınmıştır. Ayrıca Bankacılık Düzenleme ve Denetleme Kurulu'nun 05.06.2014 tarih ve 5888 sayılı Kararı ile Şirketimize "Bankalara Değerleme Hizmeti Verecek Kuruluşların Yetkilendirilmesi ve Faaliyetleri Hakkında Yönetmelik'in 11. Maddesi'ne istinaden bankalara Yönetmeliğin 4. Maddesi kapsamına giren "gayrimenkul, gayrimenkul projesi veya gayrimenkule bağlı hak ve faydaların değerlendirilmesi" hizmeti verme yetkisi verilmiştir.

b. Müşteriyi Tanıtıcı Bilgiler Ve Adresi

ASCE GAYRİMENKUL YATIRIM ORTAKLIĞI A.Ş.

Gazi Mahallesi Zübeyde Hanım Bulvarı No:64 Şehitkamil/Gaziantep

2023/ASCEGYO-037

c. Müşteri Taleplerinin Kapsamı Ve Varsa Getirilen Sınırlamalar

Müşteri talebi raporda detayları verilen taşınmazın güncel piyasa rayiç değerinin tespiti ve sermaye piyasası mevzuatı gereğince, değerlendirme raporlarında bulunması gereken asgari hususlar çerçevesinde değerlendirme raporunun hazırlanmasıdır.

ç. İşin Kapsamı

İşin kapsamı, Gaziantep İli, Şahinbey İlçesi, Bağlarbaşı Mah. 208 Ada 3 Parselde yer alan " A ve C Bloklar 16 Katlı B Blok 15 Katlı D ve E Blok 13 Katlı Betonarme Apartman F Blok 1 Katlı Betonarme Ofis -İş yeri G Blok 1 Katlı Trafo Binası ve Arsası" niteliğindeki ana gayrimenkul üzerinde yer alan 56 adet bağımsız bölümün pazar değerinin tespit edilmesidir. Söz konusu değerlendirme çalışması gayrimenkullerin piyasa değerinin belirleme amacıyla hazırlanmıştır. Bu raporda resmi kurum araştırmaları yapılarak yasal ve hukuki boyutuyla gayrimenkulün durumu irdelenmiş ve piyasa koşullarına uygun olarak piyasa değeri araştırılıp tespit edilmiştir. Ayrıca rapor kapsamında değere etki eden unsurlar mevcut piyasa koşulları içinde değerlendirilmiş ve değere nasıl ulaşıldığı hakkında bilgi verilmiştir.

ZEUGMA

Gayrimenkul Değerleme ve Danışmanlık A.Ş.

2023/ASCEGYO-037

4. GAYRİMEKULÜN YASAL DURUMUNA İLİŞKİN BİLGİLER

a. Gayrimenkulün Yeri, Konumu, Tanımı, Tapu Kayıtları, Plan, Proje, Ruhsat, Şema Vb. Dokümanları Hakkında Bilgiler

1. Gayrimenkulün Yeri, Konumu, Tanımı

Değerlemeye konu taşınmaza ulaşım; Gaziantep İl merkezinden Üniversite Bulvarına girilerek Kampüs önüne gelinir. Buradan Karataş İstikametine doğru Adnan Menderes Bulvarına girilip ilerlenir. Şahinbey Parkı geçildikten sonra Şehit Binbaşı Arslan Kulaksız Bulvarına girilip yeni şehir hastanesi boyunca ilerlenir. Akkent mevkiinde bu bulvarı dik kesen 135015 nolu caddeye oradan da 134016 nolu sokağa girilerek taşınmaza ulaşılır.

Enlem	37.0202
Boylam	37.3721

Taşınmazların konumunu gösteren uydu görüntüsü aşağıdaki gibidir:



2023/ASCEGYO-037

(Handwritten signature)

2. Tapu Kayıtları

Değerleme konusu taşınmazın tapu kayıtları aşağıdaki gibidir:

Ana Gayrimenkul

İl	Gaziantep
İlçe	Şahinbey
Mahalle	Bağlarbaşı
Ada	208
Parsel	3
Yüzölçümü (m ²)	14.882,23
Nitelik	A Ve C Bloklar 16 Katlı B Blok 15 Katlı D Ve E Blok 13 Katlı Betonarme Apartman F Blok 1 Katlı Betonarme Ofis -İş Yeri G Blok 1 Katlı Trafo Binası Ve Arsası

Bağımsız Bölümler

Malik		ASCE GAYRİMENKUL YATIRIM ORTAKLIĞI A.Ş.		
Blok Adı	Kat No	Bağımsız Bölüm No	Arsa Payı	Bağımsız Bölüm Niteliği
A BLOK	1	1	80/14881	MESKEN
A BLOK	1	2	80/14881	MESKEN
A BLOK	2	3	82/14881	MESKEN
A BLOK	2	4	82/14881	MESKEN
A BLOK	3	5	82/14881	MESKEN
A BLOK	3	6	82/14881	MESKEN
A BLOK	4	7	82/14881	MESKEN
B BLOK	1	1	80/14881	MESKEN
B BLOK	1	2	80/14881	MESKEN
B BLOK	2	3	82/14881	MESKEN
B BLOK	2	4	82/14881	MESKEN
B BLOK	3	5	82/14881	MESKEN
B BLOK	3	6	82/14881	MESKEN
B BLOK	4	7	82/14881	MESKEN
B BLOK	4	8	82/14881	MESKEN
B BLOK	5	10	82/14881	MESKEN
C BLOK	1	1	80/14881	MESKEN
C BLOK	1	2	80/14881	MESKEN
C BLOK	2	3	82/14881	MESKEN
C BLOK	2	4	82/14881	MESKEN
C BLOK	3	5	82/14881	MESKEN
C BLOK	4	7	82/14881	MESKEN
C BLOK	5	9	82/14881	MESKEN
D BLOK	1	1	76/14881	MESKEN
D BLOK	1	2	76/14881	MESKEN

2023/ASCEGYO-037

D BLOK	1	3	76/14881	MESKEN
D BLOK	1	4	76/14881	MESKEN
D BLOK	2	5	78/14881	MESKEN
D BLOK	2	6	78/14881	MESKEN
D BLOK	2	7	78/14881	MESKEN
D BLOK	2	8	78/14881	MESKEN
D BLOK	3	11	78/14881	MESKEN
D BLOK	4	15	78/14881	MESKEN
D BLOK	12	47	78/14881	MESKEN
D BLOK	12	48	78/14881	MESKEN
E BLOK	1	1	76/14881	MESKEN
E BLOK	1	2	76/14881	MESKEN
E BLOK	1	3	76/14881	MESKEN
E BLOK	1	4	76/14881	MESKEN
E BLOK	2	5	78/14881	MESKEN
E BLOK	2	6	78/14881	MESKEN
E BLOK	2	7	78/14881	MESKEN
E BLOK	2	8	78/14881	MESKEN
E BLOK	3	9	78/14881	MESKEN
E BLOK	3	10	78/14881	MESKEN
E BLOK	3	11	78/14881	MESKEN
E BLOK	3	12	78/14881	MESKEN
E BLOK	4	16	78/14881	MESKEN
E BLOK	5	20	78/14881	MESKEN
E BLOK	12	47	78/14881	MESKEN
E BLOK	12	48	78/14881	MESKEN
F BLOK	ZEMİN	1	47/14881	DÜKKAN
F BLOK	ZEMİN	2	47/14881	DÜKKAN
F BLOK	ZEMİN	3	46/14881	DÜKKAN
F BLOK	ZEMİN	4	46/14881	DÜKKAN
F BLOK	ZEMİN	5	46/14881	DÜKKAN

Değerleme konusu taşınmazlar, 51 mesken 5 dükkandan oluşan toplamda 56 adet bağımsız bölümden oluşmaktadır.

3. Plan, proje, ruhsat, şema vb. dokümanları

Belge Adı	İncelendiği Kurum	Belge Tarihi	Belge Sayısı
Mimari Proje	TKGM Portalı		
İlk Yapı Ruhsatı	Şahinbey Belediyesi	30 Haziran 2017	261
Tadilat Yapı Ruhsatı	Şahinbey Belediyesi	30 Eylül 2017	457
İsim Değişikliği Yapı Ruhsatı	Şahinbey Belediyesi	07 Şubat 2019	25

2023/ASCEGYO-037

Yapı Kullanma İzin Belgesi	Şahinbey Belediyesi	18 Şubat 2021	13
----------------------------	---------------------	---------------	----

b. Gayrimenkul İle İlgili Herhangi Bir Takyidat Veya Devredilmesine İlişkin Herhangi Bir Sınırlama Olup Olmadığı Hakkında Bilgi

Rehinler Bölümü	Kayıt Bulunmamaktadır.
Şerhler Bölümü	Kayıt Bulunmamaktadır.
Beyanlar Bölümü	Beyan ...KM ne Çevrilmiştir. Şahinbey - 01-04-2021 09:29 - 28116 Beyan Yönetim Planı Değişikliği : 9.3.2020 Şahinbey - 17-03-2020 14:12 - 20242
İrtifaklar Bölümü	Kayıt Bulunmamaktadır.
Muhdesat Bölümü	Kayıt Bulunmamaktadır.

Kat irtifakının kurulması:

Madde 14 – (Değişik birinci fıkrası: 23/6/2009-5912/3 md.) Henüz yapı yapılmamış veya yapısı tamamlanmamış bir arsa üzerinde kat irtifakının kurulması ve tapu siciline tescil edilmesi için o arsanın malikinin veya bütün paydaşlarının buna ait istem ile birlikte 12 nci maddenin birinci fıkrasının (a) bendine uygun olarak düzenlenen, yetkili kamu kurum ve kuruluşlarınca ana gayrimenkulün maliki veya bütün paydaşlarının imzaları alınarak onaylanan ve elektronik ortamda tapu müdürlüğüne gönderilen proje ile (b) bendindeki yönetim plânını tapu idaresine vermeleri lazımdır. Kat mülkiyetine geçişte ayrıca yönetim plânı istenmez.

Bir arsa üzerinde kat irtifakları ancak sözleşmede veya dilekçede her kat irtifakının ilgili bulunduğu bağımsız bölüme tahsisi istenen arsa payı, arsanın kayıtlı olduğu kütüğün (Beyanlar) hanesinde belirtmek suretiyle kurulur ve yapının, verilen projeye göre tamamlanmasından sonra kat mülkiyetine konu olacak bağımsız bölümlerinin numarası ve bu bölümlere bağlı eklentiler kütüğün beyanlar hanesinde belirtilir.

Kat mülkiyetinin ve kat irtifakının niteliği:

Madde 3 – Kat mülkiyeti, arsa payı ve ana gayrimenkuldeki ortak yerlerle bağlantılı özel bir mülkiyettir.

(Değişik ikinci fıkrası: 14/11/2007-5711/1 md.) Kat mülkiyeti ve kat irtifakı, bu mülkiyete konu olan ana gayrimenkulün bağımsız bölümlerinden her birinin konum ve büyüklüklerine göre hesaplanan değerleri ile oranlı olarak projesinde tahsis edilen arsa payının ortak mülkiyet esaslarına göre açıkça gösterilmesi suretiyle kurulur. Arsa paylarının bağımsız bölümlerin payları

2023/ASCEGYO-037

ile oranlı olarak tahsis edilmediği hallerde, her kat maliki veya kat irtifakı sahibi, arsa paylarının yeniden düzenlenmesi için mahkemeye başvurabilir. Bağımsız bölümlerden her birine bu fıkra uyarınca tahsis edilen arsa payı, o bölümlerin değerinde sonradan meydana gelen çoğalma veya azalma sebebiyle değiştirilemez. 44 üncü madde hükmü saklıdır.

(Değişik üçüncü fıkra: 23/6/2009-5912/1 md.) Kat irtifakı arsa payına bağlı bir irtifak çeşidi olup, yapının tamamı için düzenlenecek yapı kullanma izin belgesine dayalı olarak, bu Kanunda gösterilen şartlar uyarınca kat mülkiyetine resen çevrilir. Bu işlem, arsa malikinin veya kat irtifakına sahip ortak maliklerden birinin istemi ile dahi gerçekleştirilebilir.

Maddede geçen beyanlar kat irtifakının kurulması ve kat mülkiyetinin tescili için şart olan bir beyan olduğu ve gayrimenkulün değerine veya devredilebilmesine bir olumsuz etkisi bulunmadığı düşünülmektedir.

c. Gayrimenkul İle İlgili Varsa, Son Üç Yıllık Dönemde Gerçekleşen Alım Satım İşlemlerine Ve Gayrimenkulün Hukuki Durumunda Meydana Gelen Değişikliklere (İmar Planında Meydana Gelen Değişiklikler, Kamulaştırma İşlemleri Vb.) İlişkin Bilgi

Taşınmazlar son 3 yıl içerisinde ;

- Satış görmemiştir.
- Hukukî bir sürece konu edilmemiştir.

ç. Gayrimenkulün Ve Bulunduğu Bölgenin İmar Durumuna İlişkin Bilgiler

Şahinbey Belediyesi İmar müdürlüğünden alınan bilgiye göre değerlemeye konu parselin Emsal: 1,35 şartlarında KONUT alanı içerisinde olduğu öğrenilmiştir.

PLAN ÖLÇEĞİ	1/1000			Hmax	
TAKS				EMSAL	1.35
KAKS				İNŞAAT NİZAMI	AYRIK
ÇEKME MESAFELERİ	Ön	Yan	Arka		
	5	8.5	H/2		

Taşınmazın bulunduğu bölge konut ağırlıklı olup taşınmaz ile benzer imara sahiptir.

d. Gayrimenkul İçin Alınmış Durdurma Kararı, Yıkım Kararı, Riskli Yapı Tespiti Vb. Durumlara Dair Açıklamalar

Gayrimenkul için alınmış durdurma kararı, yıkım kararı, riskli yapı tespiti vb. durumlar bulunmamaktadır.

e. Gayrimenkule İlişkin Olarak Yapılmış Sözleşmelere (Gayrimenkul Satış Vaadi Sözleşmeleri, Kat Karşılığı İnşaat

2023/ASCEGYO-037

Sözleşmeleri Ve Hasılat Paylaşımı Sözleşmeler Vb.) İlişkin Bilgiler

Değerleme konusu taşınmazlar kat mülkiyetli olup bağımsız bölümlere ilişkin olarak yapılmış sözleşme bulunmamaktadır.

f. Gayrimenkuller Ve Gayrimenkul Projeleri İçin Alınmış Yapı Ruhsatlarına, Tadilat Ruhsatlarına, Yapı Kullanım İzinlerine İlişkin Bilgiler İle İlgili Mevzuat Uyarınca Alınması Gerekli Tüm İzinlerin Alınıp Alınmadığına Ve Yasal Gerekliliği Olan Belgelerin Tam Ve Doğru Olarak Mevcut Olup Olmadığı Hakkında Bilgi

Mevzuat uyarınca alınması gerekli tüm izinler alınmış olup yasal gerekliliği olan belgelerin tamamı tam ve doğru olarak Şahinbey Belediyesi'nde ve Tapu Kadastro Genel Müdürlüğü'nde mevcuttur.

g. Değerlemesi Yapılan Projeler İle İlgili Olarak, 29/6/2001 Tarih Ve 4708 Sayılı Yapı Denetimi Hakkında Kanun Uyarınca Denetim Yapan Yapı Denetim Kuruluşu (Ticaret Unvanı, Adresi Vb.) Ve Değerlemesi Yapılan Gayrimenkul İle İlgili Olarak Gerçekleştirdiği Denetimler Hakkında Bilgi

Taşınmaz parsel üzerindeki yapılar Gaziantep Ala Yapı Denetim Firması tarafından kontrol edilmiştir.

Denetimler tamamlanmış olup taşınmazlar mevcut hali ile iskân olarak kat mülkiyetine geçmiştir.

Adres: Şahinbey, Binevler Mah. 81039 Nl. Sk. Başkanlar Sitesi B Blok 5/4 Şahinbey/GAZİANTEP, 27070 Gaziantep

ğ. Eğer Belirli Bir Projeye İstinaden Değerleme Yapılıyorsa, Projeye İlişkin Detaylı Bilgi Ve Planların Ve Söz Konusu Değerin Tamamen Mevcut Projeye İlişkin Olduğuna Ve Farklı Bir Projenin Uygulanması Durumunda Bulunacak Değerin Farklı Olabileceğine İlişkin Açıklama

Gayrimenkul değerlendirme belirli projeye istinaden yapılmamaktadır.

h. Varsa, Gayrimenkulün Enerji Verimlilik Sertifikası Hakkında Bilgi

Taşınmaz parsel üzerindeki yapılara ait enerji kimlik belgesi C sınıfı enerji verimliliğine sahiptir.

EKB no: Y22272D6E1F77

5. GAYRİMENKULÜN FİZİKİ ÖZELLİKLERİ

a. Gayrimenkulün Bulunduğu Bölgenin Analizi Ve Kullanılan Veriler

1. Gaziantep İli Hakkında Genel Bilgiler

Konumu: 36° 28' ve 38° 01' doğu boylamları ile 36° 38' ve 37° 32' kuzey enlemleri arasında yer alan kentin doğusunda Şanlıurfa; batısında Osmaniye ve Hatay; kuzeyinde Kahramanmaraş; güneyinde Suriye; kuzeydoğusunda Adıyaman; güneybatısında da Kilis yer almaktadır. 6222 km²'lik alanıyla Türkiye topraklarının yaklaşık olarak %1'lik bölümünü kapsamaktadır.

Genel Bilgiler: Güneydoğu Torosların uzantısı olan Sofdağları'nın bulunduğu ilde; Dülükbaba, Sam, Ganibaba ve Sarıkaya Dağları yer alır. İslahiye, Barak, Araban, Yavuzeli ve Oğuzeli ilin önemli ovalarını; Fırat Nehri, Nizip Çayı, Afrin Çayı, Merziman Çayı ve Alloben Deresi ise ilin önemli akarsularını oluşturmaktadır. Ziraata elverişli olan il toprakları zeytin, fıstık, meyve ve sebze bahçeleri, üzüm bağları pamuk ve buğday tarlaları ile kaplıdır. İlin dağlık kesimlerinde kısmen çam, köknar, sedir ormanları, step ve yarı step bitki örtüsü görülmektedir. İl dâhilindeki ormanlarda bol miktarda keklik, turaç, yaban ördeği, yaban kazı, çil, kınalı baykuş, güvercin, serçe, an kuşu, yaban domuzu, tavşan, su kuşları, kirpi ve bildircin görülmektedir.

İklimi: Akdeniz ve kara ikliminin geçiş noktasında yer alan ilin güney kesimleri, Akdeniz ikliminin etkisinde olmakla beraber genel olarak yazlar sıcak ve kurak, kışlar ise soğuk ve yağışlıdır. Yağış en fazla kış ve ilkbahar aylarında görülür.

İlçeleri: Araban, İslahiye, Karkamış, Nizip, Oğuzeli, Nurdağı, Şahinbey, Şehitkamil, Yavuzeli'dir.

Türkiye'nin altıncı, Güneydoğu Anadolu Bölgesi'nin ise en büyük kenti olan Gaziantep; nüfusu, ekonomik potansiyeli, kültürel zenginlikleri, tarihi dokusu ve büyükşehir statüsüyle metropol bir kenttir.

Anadolu'nun ilk yerleşim merkezlerinden biri olan Mezopotamya ile Akdeniz Bölgesi'nin kesişme noktasında yer alan kent, birçok medeniyete ev sahipliği yapmış ve tarihin her döneminde önemini korumuştur. Farklı uygarlıkların, kültürlerin ve dinlerin bir araya gelerek birbirleri içinde sentezlendiği gizemli bir tarihe sahip olan Gaziantep; Paleolitik, Neolitik, Kalkolitik, Tunç, Hitit, Hurri-Mitanni, Asur, Pers, Büyük İskender, Selevkoslar Krallığı, Roma, Bizans, Selçuklu, Memluklar, Dulkadiroğluları ve Osmanlı dönemlerine ait izleri-eserleri günümüze kadar taşımaktadır. Tarihi İpek Yolu'nun buradan geçmiş olmasından dolayı uygarlıkların uğrak yeri olmuş, tarihin her döneminde kültür ve ticaret merkezi olma özelliğini korumuştur. Gaziantep'te bulunan tarihi eserlerin çeşitliliği kentin kültürel zenginliğinin bir göstergesidir.

Günümüzdeki Gaziantep'in tarihsel bağlantıları eski Dülük ve Kale ile ilişkilidir. Dülük, antik kaynaklarda "Doliche", Bizans kaynaklarında "Teluck", Arap kaynaklarında "Duluk" adıyla geçmektedir. Dülük, tarihin en eski çağlarından beri kullanılan bir yol şebekesinin düğüm noktasında yer almış, bölgedeki yerleşim Dülük'ten sonra Gaziantep Kalesi etrafında gelişerek şehirleşme bu alanda yoğunlaşmıştır.

Gaziantep Kalesi, Roma döneminde kuzeyi doğal kaya, güneyi ise höyük olan bir tepe üzerine gözetleme kulesi olarak kurulmuştur. Bizans İmparatoru Iustinianos döneminde günümüzdeki halini almıştır. Memluklar, Dulkadiroğlular ve Osmanlılar döneminde çeşitli onarımlar geçiren kale, anıtsal mimarisiyle varlığını korumaktadır.

Antep, Bizans kaynaklarında en erken 12.yy. olarak tarihlenmektedir. Haçlı seferleri sırasında ise Antep'ten "Hantap" olarak bahsedildiği görülmektedir. Antep 1151 yılında Sultan I.Mesud zamanında, Anadolu Selçukluların eline geçmiş, Sultan Mesud'un ölümü üzerine Antep, Musul ve Halep Atabek'i Nureddin Zengi tarafından alınmıştır. Bunun üzerine Selçuklu tahtına geçen II. Kılıçarslan, 1157'de Antep'i kuşatmıştır. 1183 yılında Selahaddin Eyyubi, Fırat Nehri'ni geçerek Antep'e girmiştir. 1218'de Selçuklu Sultanı I. İzzettin Keykavus'un ordusu Antep'i tekrar almıştır. 1271 yılında, Moğollar'ın Kuzey Suriye seferleri sırasında Antep işgal edilmiştir. Memluk Sultanı Baybars'ın 1277'de Moğollar'a karşı düzenlediği Anadolu seferi sırasında Antep, Memluklu hakimiyetine girmiştir. 1390 yılında Dulkadiroğulları ordusu Antep'e gelmiş, şehri yağmalamış fakat kuşatamamıştır. Antep 1400 yılında Besni ile beraber Timur tarafından alınmış, şehir büyük ölçüde yıkıma uğramıştır. Daha sonra Antep, Karakoyunlu sülalesinden Kara Yusuf'un ve Dulkadiroğulları'nın yönetimi altına girmiştir. 1522 yılına kadar bölgede egemenliğini sürdürmüştür. 1480 yılında Alaüddevle Bozkurt Bey'in başa geçmesinden sonra Osmanlı ile Dulkadiroğulları Beyliği arasındaki ilişkiler gelişmiş, Antep istikrarlı bir dönem yaşamıştır. Yavuz Sultan Selim'in İran seferi sırasında Alaüddevle Bozkurt Bey'den yardım gelmemesinden dolayı, Yavuz Sultan Selim, Çaldıran Seferi sonunda savaş açmış ve Alaüddevle öldürülmüştür. Karışıklıktan yararlanan Memluklar, Antep'i ele geçirmişlerdir. Yavuz Sultan Selim'in Mercidabık ve Ridaniye zaferlerinden sonra 1516'te Antep, Osmanlı yönetimi altına girmiştir.

Osmanlı yönetiminden sonra şehir hızla imar edilmeye başlanmış, yeni yapılar yükselmiş, halk Osmanlı Devleti'nin gerileme dönemine kadar refah içinde yaşamıştır. Kent, 1818-1819'da geçici olarak Halep'in kazası olmuştur. Bu durum Antep'i sosyal, ekonomik ve ticari yönlerden gelişmesini sağlamıştır. I.DünyaSavaşı'na kadar devam eden bu durum, 1919'da İngilizler'in daha sonra da Fransızlar'ın işgaliyle bozulmuştur. Antep harbinde 10 ay 9 gün boyunca düşmana karşı kadını, erkeği, büyüğü, küçüğü ile mücadele veren şehir, 8 Şubat 1921'de "Gazi" unvanını almıştır. 25 Aralık 1921 yılında, düşman işgalinden kurtulan Gaziantep Cumhuriyet'in ilanı ile birlikte hızla gelişmeye devam etmiştir. Bugün tarihi, kültürel değerleri, birbirinden lezzetli Antep yemeklerini barındıran mutfağı, beş organize sanayi bölgesi, şehirlerarası ve uluslararası bağlantı yolları ile bölgenin en önemli kentlerinden biri olan Gaziantep, her yıl binlerce turist ağırlamaktadır.

2. Şahinbey İlçesi Hakkında Genel Bilgiler

Şahinbey, Güneydoğu Anadolu Bölgesinin en büyük, Türkiye'nin 9. büyük kenti olan, Kurtuluş Savaşı hatıraları, zengin tarihi ve kültürel çevresi, otoyolu, uluslararası havaalanı, tren garı, leziz yemekleri, eşsiz el sanatları, camileri, kalçeleri, hanları, kastelleri, hamamları, türbeleri, kiliseleri, yaylaları, gezi ve piknik yerleri, sanayi ve ticareti ile bölgede öncü Gaziantep ilinin üç merkez ilçesinden biridir.

İlçe 4 Temmuz 1987 tarih ve 19597 sayılı Resmi Gazete'de yayımlanan 3398 sayılı kanunla kurulmuş olup 19.09.1988 tarihinde fiilen çalışmaya başlamıştır. İlçenin 181 mahallesi bulunmaktadır.

2021 yılı itibariyle ilçenin nüfusu 936.351 olup, Şahinbey Türkiye'nin en büyük 4. ilçesi konumunda metropol bir ilçedir.

Adını, Antep savunması esnasında Antep Heyeti Merkeziyesi'nin önerisi üzerine Kilis Yolu Kuva-i Milliye Komutanlığı'na getirilen ve "Düşman cesedimi çiğnemedem Antep'e giremez" diyerek Kilis Yolu Elmalı Köprüsü üzerinde tek başına Fransız Ordusuna meydan okuyan, bütün Türk Milletine örnek alınacak bir cesaret timsali sergileyerek kendisini vatan ve milletin kurtuluşu için feda eden Cesur Komutan Şahinbey'den (Esas adı: Mehmet Sait) almıştır.

Gazi Mustafa Kemal Atatürk, Gaziantep Belediye Meclisinin Karar Ve Evrakı Vilayette Şubat 1993 dosyasında olup 27 Ocak 1933 tarihinde Gaziantep Bey Mahallesi (Şahinbey) nüfusuna tescil edilmiştir.

İlçede yazlar genellikle sıcak ve kurak, geceleri oldukça serindir. Kış ayları soğuk ve yağışlı geçer. Akdeniz iklimi tesiri altındadır. Amanos (Gavur) Dağlarının durumu, yağış ve sıcaklık durumun etki eder. Bu nedenle deniz ve kara iklimi geçit bölgesindedir. İlçenin basınç durumları değişik bir manzara arz etmektedir.

Basınç değeri 930 ile 895 milibar yağışı ise genellikle Ocak ve Şubat aylarında görülür. Ancak pek fazla kar yağmaz ve hemen erir arasında seyir takip eder. İlkbahar, sonbahar ve kış ayları genellikle yağışlı geçer. İlçede sıcaklık ortalaması 14.5 derecedir. En sıcak aylar: Haziran-Temmuz-Ağustos ve Eylül aylarıdır. İlçe merkezinde ortalama yağış 558.9 mm³ olup, en yüksek seviyeye Aralık, Ocak ve Şubat aylarında ulaşmaktadır. En az yağış ise Haziran-Eylül arasına düşmektedir. Meteorolojik verilere göre elde edilen 42.8 derece ve -17.5 derece arasındaki 60.3 derecelik ısı makası ilçede sıcaklar arasındaki zikzağın en belirgin göstergesidir. Özellikle mevsim dönüşlerinde elde edilen gündüz-gece arasındaki ısı değişimleri çöl iklimine geçişin göstergeleridir.

b. Mevcut Ekonomik Koşulların, Gayrimenkul Piyasasının Analizi, Mevcut Trendler Ve Dayanak Veriler İle Bunların Gayrimenkulün Değerine Etkileri

1. Konut Satış İstatistikleri, Kasım 2023

Türkiye genelinde Kasım ayında 93 bin 514 konut satıldı.

Türkiye genelinde konut satışları Kasım ayında bir önceki yılın aynı ayına göre %20,6 azalarak 93 bin 514 oldu. Konut satışlarında İstanbul 15 bin 187 konut satışı ve %16,2 ile en yüksek paya sahip oldu. Satış sayılarına göre İstanbul'u 8 bin 250 konut satışı ve %8,8 pay ile Ankara, 5 bin 105 konut satışı ve %5,5 pay ile İzmir izledi. Konut satış sayısının en az olduğu iller sırasıyla 52 konut ile Hakkari, 57 konut ile Ardahan ve 73 konut ile Gümüşhane oldu.

Konut satışı, Kasım 2023



Konut satışları Ocak-Kasım döneminde %14,9 azaldı.

Konut satışları Ocak-Kasım döneminde bir önceki yılın aynı dönemine göre %14,9 azalışla 1 milyon 87 bin 349 olarak gerçekleşti.

Konut satış sayısı, Kasım 2023

	Kasım			Ocak - Kasım		
	2023	2022	Değişim (%)	2023	2022	Değişim (%)
Satış şekline göre toplam satış	93 514	117 806	-20,6	1 087 349	1 277 659	-14,9
İpotekli satış	5 245	18 655	-68,5	171 706	258 524	-33,6
Diğer satış	88 269	101 151	-12,7	915 643	1 019 135	-10,2
Satış durumuna göre toplam satış	93 514	117 806	-20,6	1 087 349	1 277 659	-14,9
İlk el satış	30 472	37 380	-18,5	328 299	302 190	-14,1
İkinci el satış	63 042	80 426	-21,6	759 050	890 469	-15,2

İpotekli konut satışları 5 bin 245 olarak gerçekleşti.

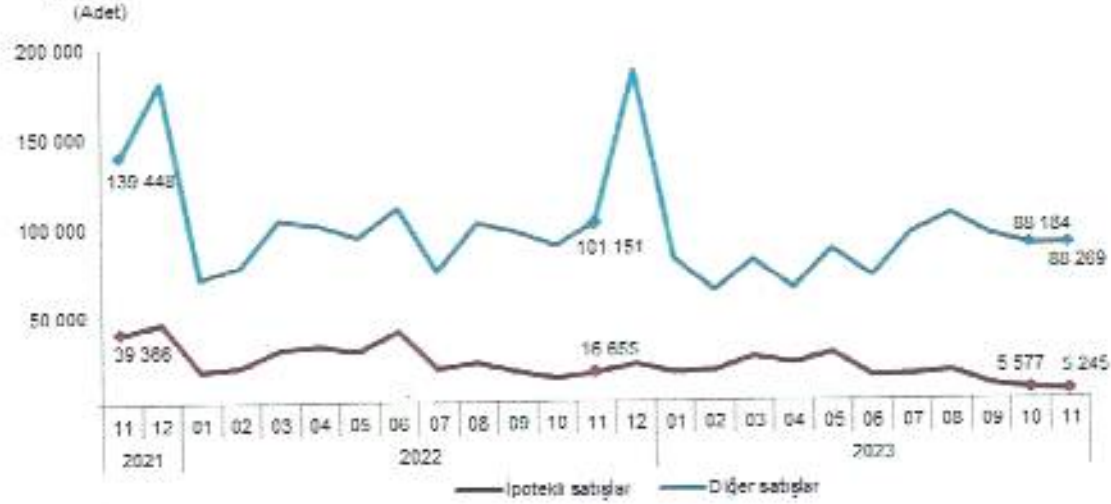
Türkiye genelinde ipotekli konut satışları Kasım ayında bir önceki yılın aynı ayına göre %68,5 azalış göstererek 5 bin 245 oldu. Toplam konut satışları içinde ipotekli satışların payı %5,6 olarak gerçekleşti. Ocak-Kasım döneminde gerçekleşen ipotekli konut satışları ise bir önceki yılın aynı dönemine göre %33,6 azalışla 171 bin 706 oldu.

Kasım ayındaki ipotekli satışların, bin 390'ı; Ocak-Kasım dönemindeki ipotekli satışların ise 51 bin 624'ü ilk el satış olarak gerçekleşti.

Diğer satış türleri sonucunda 88 bin 269 konut el değiştirdi.

Türkiye genelinde diğer konut satışları Kasım ayında bir önceki yılın aynı ayına göre %12,7 azalarak 88 bin 269 oldu. Toplam konut satışları içinde diğer satışların payı %94,4 olarak gerçekleşti. Ocak-Kasım döneminde gerçekleşen diğer konut satışları ise bir önceki yılın aynı dönemine göre %10,2 azalışla 915 bin 643 oldu.

Satış şekline göre konut satışı, Kasım 2023

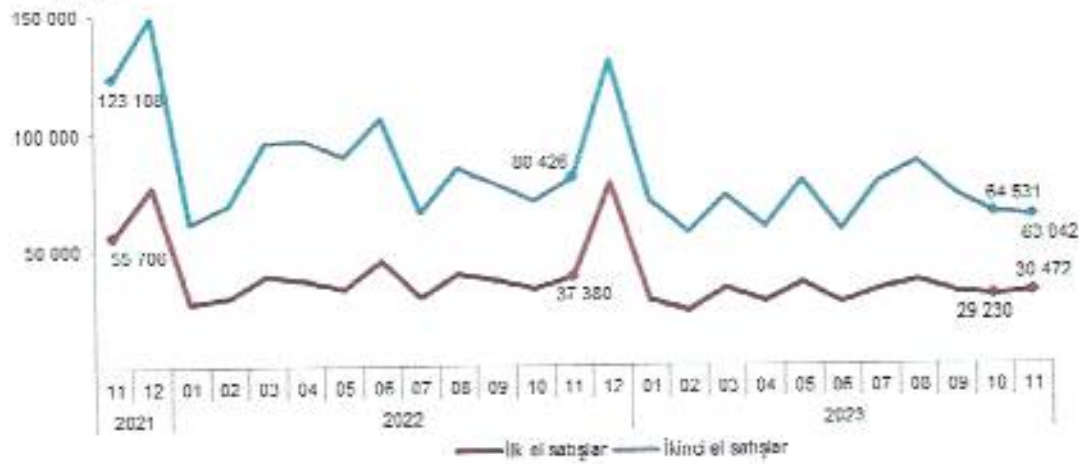


İlk el konut satış sayısı 30 bin 472 olarak gerçekleşti.

Türkiye genelinde ilk el konut satış sayısı, Kasım ayında bir önceki yılın aynı ayına göre %18,5 azalarak 30 bin 472 oldu. Toplam konut satışları içinde ilk el konut satışının payı %32,6 oldu. İlk el konut satışları Ocak-Kasım döneminde ise bir önceki yılın aynı dönemine göre %14,1 azalışla 328 bin 299 olarak gerçekleşti.

İkinci el konut satışlarında 63 bin 42 konut el değiştirdi.

Türkiye genelinde ikinci el konut satışları Kasım ayında bir önceki yılın aynı ayına göre %21,6 azalış göstererek 63 bin 42 oldu. Toplam konut satışları içinde ikinci el konut satışının payı %67,4 oldu. İkinci el konut satışları Ocak-Kasım döneminde ise bir önceki yılın aynı dönemine göre %15,2 azalışla 759 bin 50 olarak gerçekleşti.

Satış durumuna göre konut satışı, Kasım 2023
(Adet)

Yabancılara Kasım ayında 2 bin 342 konut satışı gerçekleşti.

Yabancılara yapılan konut satışları Kasım ayında bir önceki yılın aynı ayına göre %61,5 azalarak 2 bin 342 oldu. Kasım ayında toplam konut satışları içinde yabancılara yapılan konut satışının payı %2,5 oldu. Yabancılara yapılan konut satışlarında ilk sırayı 790 konut satışı ile Antalya aldı. Antalya'yı sırasıyla 710 konut satışı ile İstanbul ve 316 konut satışı ile Mersin izledi.

Yabancılara yapılan konut satışı, Kasım 2023



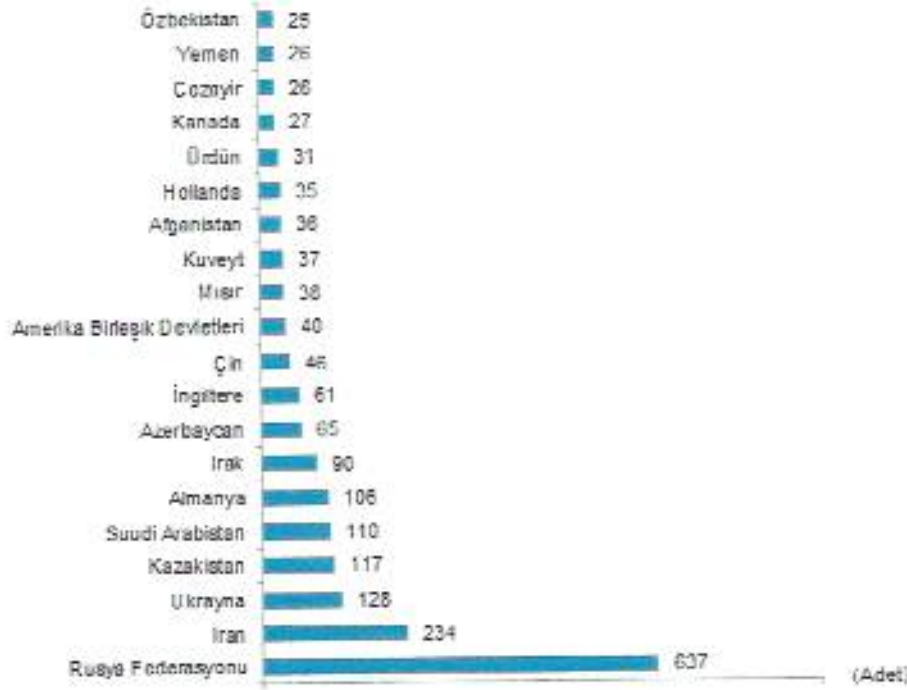
Yabancılara yapılan konut satışları Ocak-Kasım döneminde ise bir önceki yılın aynı dönemine göre %46,1 azalarak 32 bin 941 oldu.

Ülke uyruklarına göre en çok konut satışı Rusya Federasyonu vatandaşlarına yapıldı.

Kasım ayında Rusya Federasyonu vatandaşları Türkiye'den 637 konut satın aldı. Rusya Federasyonu vatandaşlarını sırasıyla 234 konut ile İran, 128 konut ile Ukrayna ve 117 konut ile Kazakistan vatandaşları izledi.

2023/ASCEGYO-037

Uyruklara göre en çok konut satışı yapılan 20 ülke, Kasım 2023



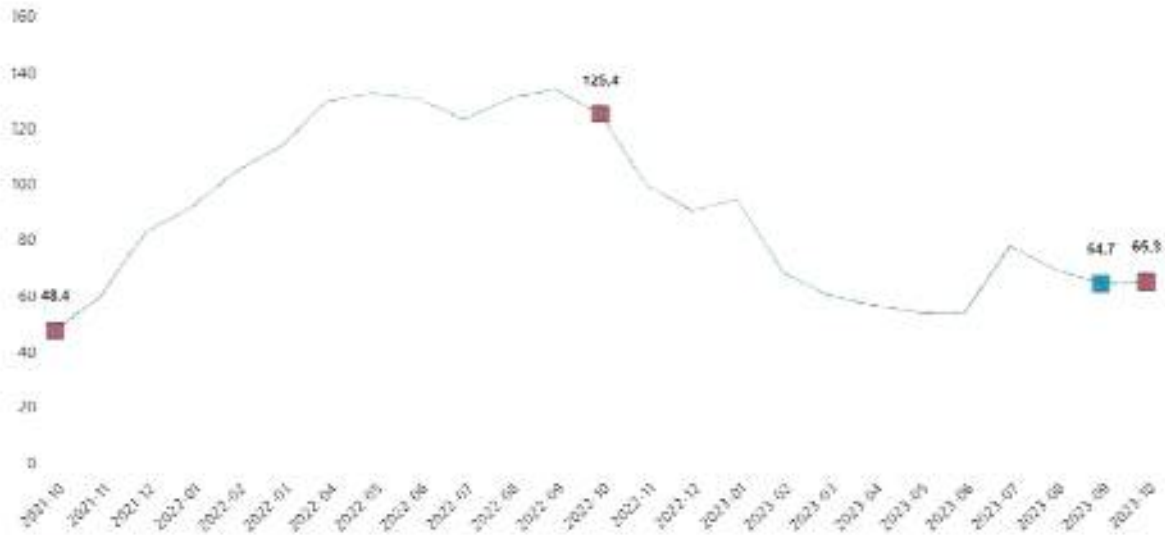
2. Ciro Endeksleri, Ekim 2023

Toplam ciro yıllık %65,3 arttı.

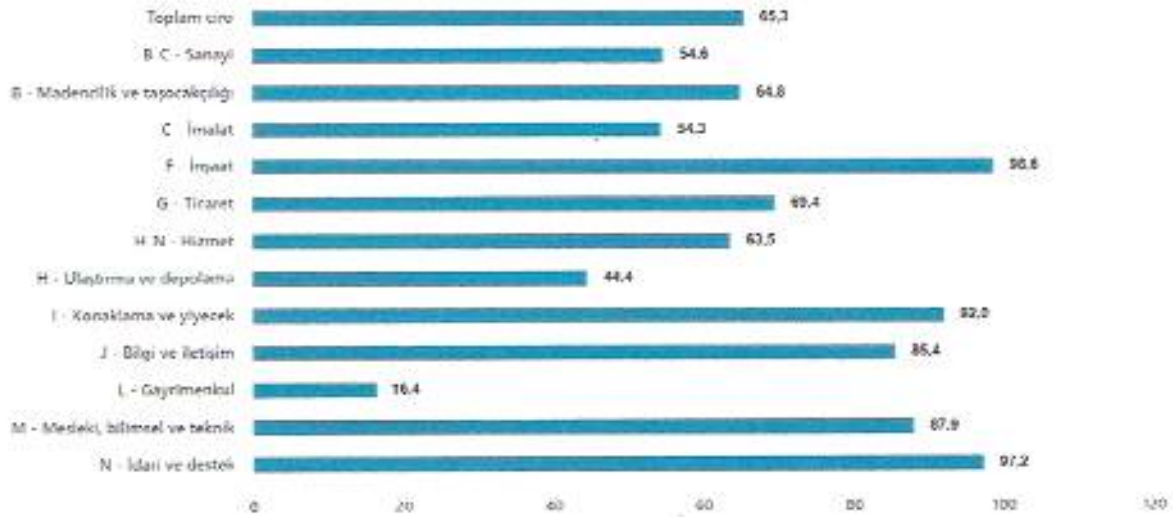
Sanayi, inşaat, ticaret ve hizmet sektörleri toplamında ciro endeksi (2015=100), 2023 yılı Ekim ayında yıllık %65,3 arttı.

Toplam cironun alt detaylarına bakıldığında; 2023 yılı Ekim ayında yıllık sanayi sektörü ciro endeksi %54,6 arttı, inşaat ciro endeksi %98,6 arttı, ticaret ciro endeksi %69,4 arttı, hizmet ciro endeksi %63,5 arttı.

Toplam ciro yıllık değişim oranı(%), Ekim 2023



Ciro endeksleri yıllık değişim oranları(%), Ekim 2023



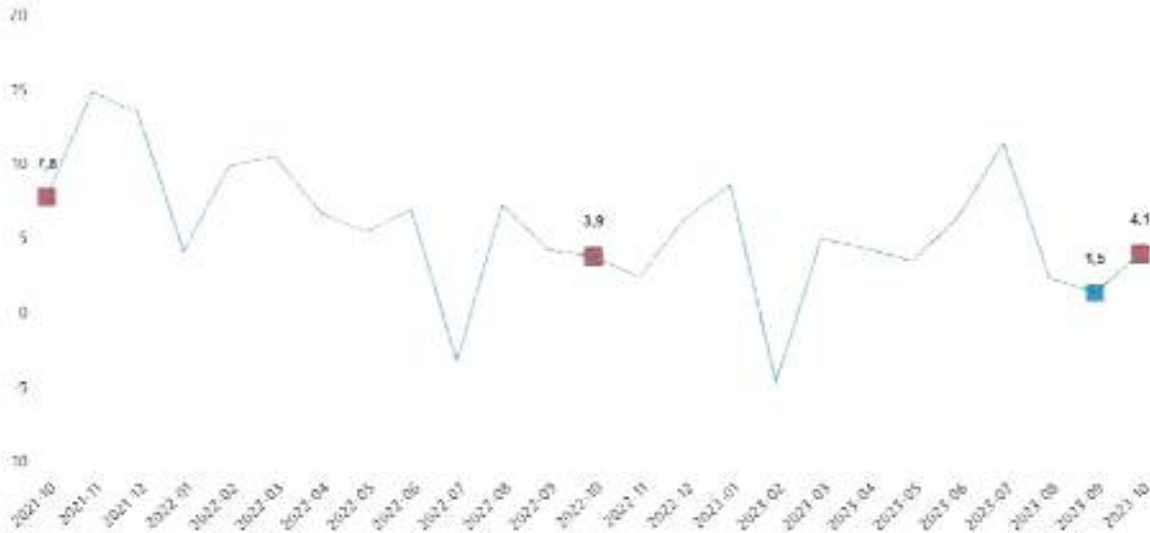
Toplam ciro aylık %4,1 arttı.

Sanayi, inşaat, ticaret ve hizmet sektörleri toplamında ciro endeksi (2015=100), 2023 yılı Ekim ayında aylık %4,1 arttı.

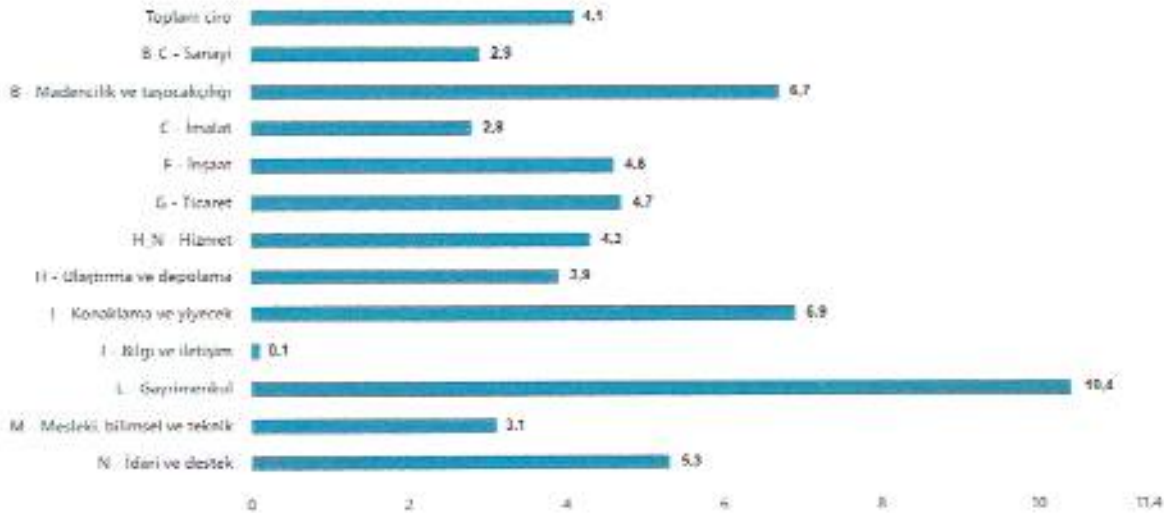
Toplam cironun alt detaylarına bakıldığında; 2023 yılı Ekim ayında aylık sanayi sektörü ciro endeksi %2,9 arttı, inşaat ciro endeksi %4,6 arttı, ticaret ciro endeksi %4,7 arttı, hizmet ciro endeksi %4,3 arttı.

2023/ASCEGYO-037

Toplam ciro aylık değişim oranı(%), Ekim 2023



Ciro endeksleri aylık değişim oranları(%), Ekim 2023

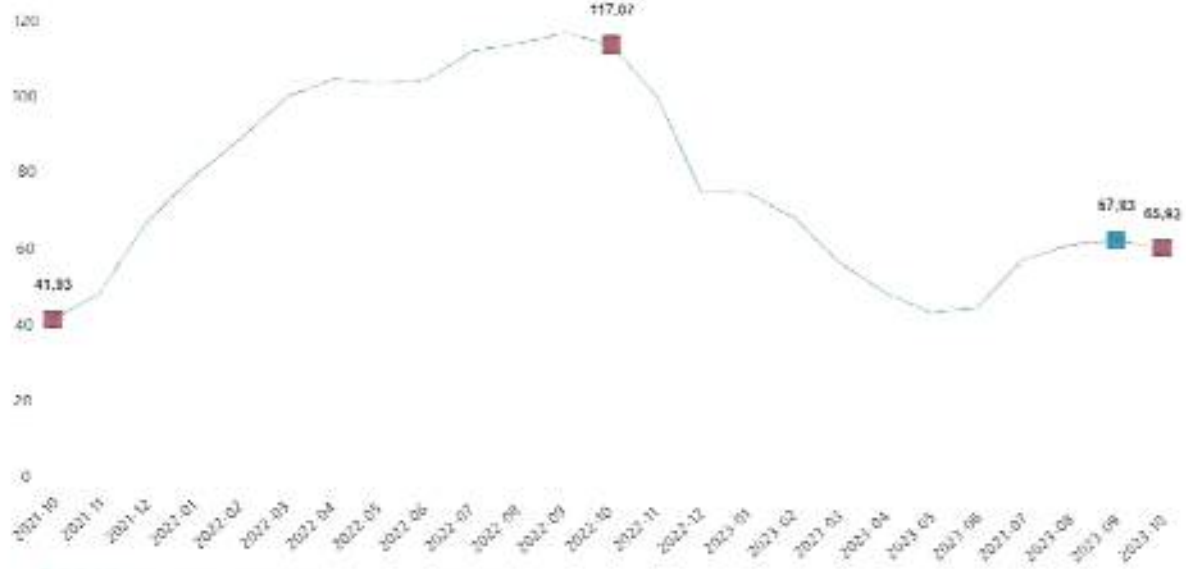


3. İnşaat Maliyet Endeksi, Ekim 2023

İnşaat maliyet endeksi yıllık %65,93 arttı, aylık %2,20 arttı.

İnşaat maliyet endeksi, 2023 yılı Ekim ayında bir önceki aya göre %2,20 arttı, bir önceki yılın aynı ayına göre %65,93 arttı. Bir önceki aya göre malzeme endeksi %2,43 arttı, işçilik endeksi %1,67 arttı. Ayrıca bir önceki yılın aynı ayına göre malzeme endeksi %52,00 arttı, işçilik endeksi %113,47 arttı.

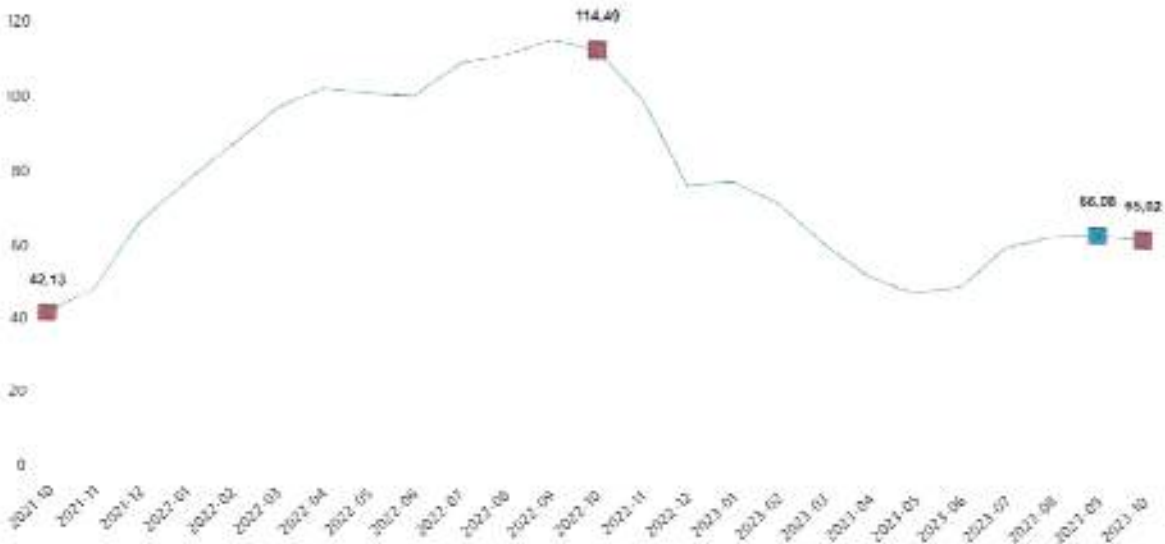
İnşaat maliyet endeksi yıllık değişim oranı(%), Ekim 2023



Bina inşaatı maliyet endeksi yıllık %65,02 arttı, aylık %2,45 arttı.

Bina inşaatı maliyet endeksi, bir önceki aya göre %2,45 arttı, bir önceki yılın aynı ayına göre %65,02 arttı. Bir önceki aya göre malzeme endeksi %2,82 arttı, işçilik endeksi %1,61 arttı. Ayrıca bir önceki yılın aynı ayına göre malzeme endeksi %50,28 arttı, işçilik endeksi %113,31 arttı.

Bina dışı yapılar için inşaat maliyet endeksi yıllık değişim oranı(%), Ekim 2023

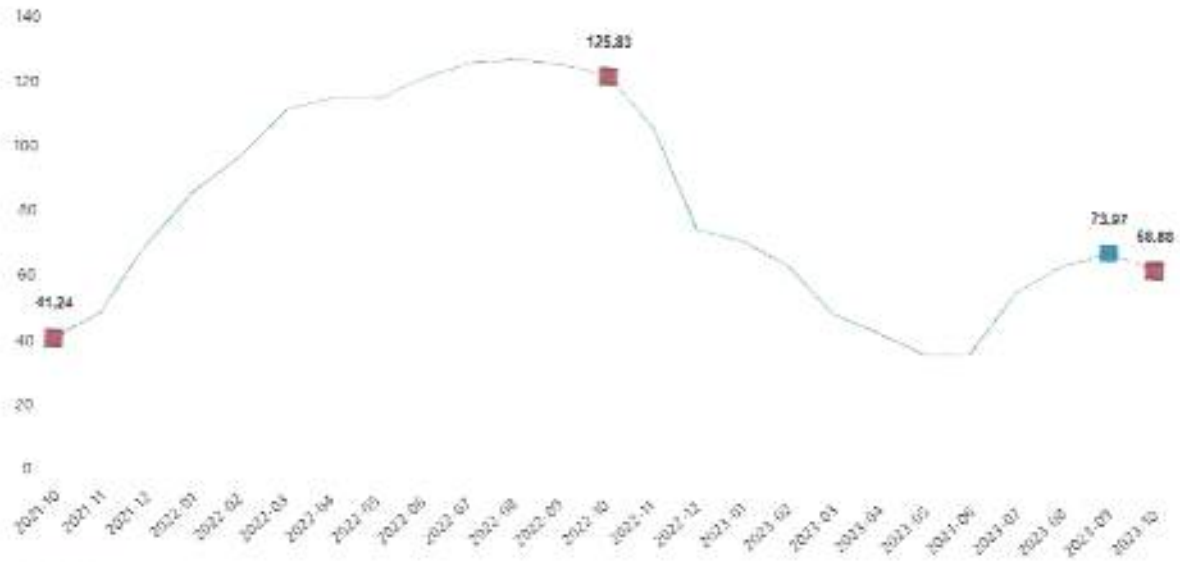


Bina dışı yapılar için inşaat maliyet endeksi yıllık %68,88 arttı, aylık %1,43 arttı.

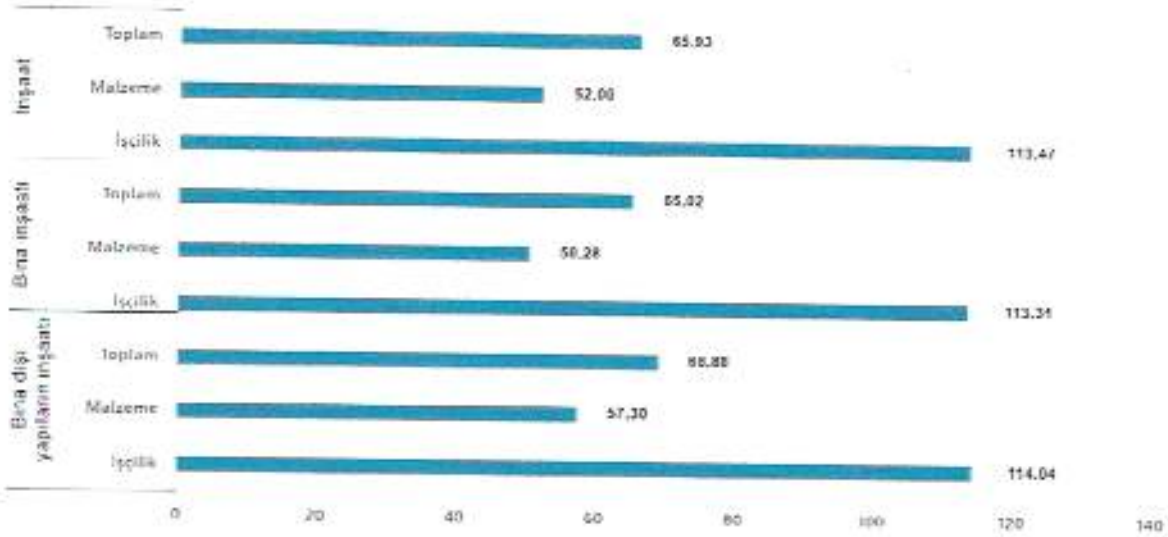
Bina dışı yapılar için inşaat maliyet endeksi, bir önceki aya göre %1,43 arttı, bir önceki yılın aynı ayına göre %68,88 arttı. Bir önceki aya göre malzeme endeksi %1,28 arttı, işçilik endeksi %1,85 arttı. Ayrıca bir önceki yılın aynı ayına göre malzeme endeksi %57,30 arttı, işçilik endeksi %114,04 arttı.

2023/ASCEGYO-037

Bina dışı yapılar için inşaat maliyet endeksi yıllık değişim oranı(%), Ekim 2023

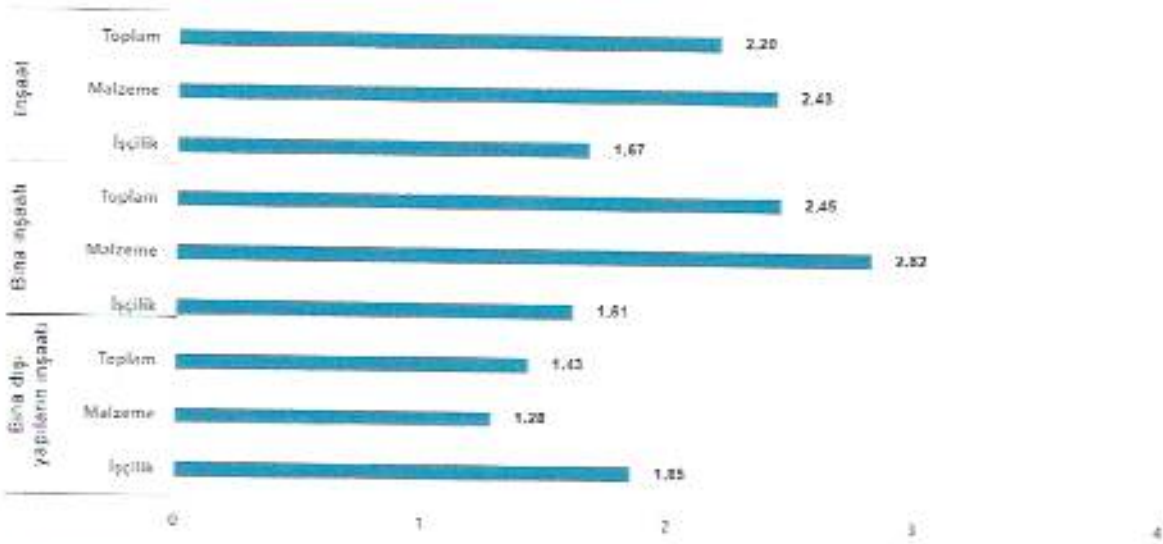


İnşaat maliyet endeksi yıllık değişim oranları(%), Ekim 2023



Gayrimenkul Değerleme ve Danışmanlık A.Ş.

İnşaat maliyet endeksi aylık değişim oranları(%), Ekim 2023



4. Yapı İzin İstatistikleri, III. Çeyrek: Temmuz - Eylül, 2023

Yapı ruhsatı verilen yapıların yüzölçümü %21,7 arttı.

Bir önceki yılın aynı çeyreğine göre, 2023 yılı III. çeyreğinde belediyeler tarafından yapı ruhsatı verilen yapıların bina sayısı %24,9, daire sayısı %35,0 ve yüzölçümü %21,7 arttı.

Yapı ruhsatı verilen yapıların daire sayısı ve yüzölçümü, III. Çeyrek 2023



2023/ASCEGYO-037

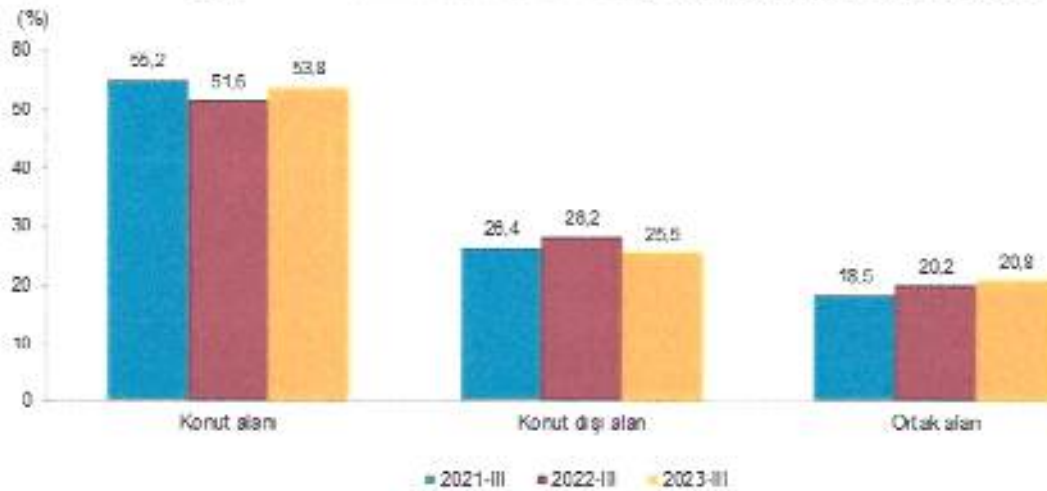
Yapı ruhsatı istatistikleri, 2021-2023

Yıl	Çeyrek	Bina sayısı	Yıllık değişim (%)	Daire sayısı	Yıllık değişim (%)	Yüzölçüm (m ²)	Yıllık değişim (%)
2021		138 522	44,0	726 294	30,7	151 362 144	34,4
	I	33 571	137,0	174 864	116,9	34 357 552	95,7
	II	30 534	55,7	157 696	14,4	31 780 568	15,6
	III	30 416	20,2	149 614	6,1	33 312 277	19,5
	IV	44 001	18,7	243 320	24,3	51 911 747	30,8
2022		127 831	7,7	695 804	-4,1	145 745 708	-3,7
	I	26 134	-22,2	129 572	-25,8	27 414 905	-20,2
	II	29 077	-4,8	144 076	-8,6	30 750 734	3,2
	III	28 293	-7,0	145 507	-2,7	32 120 043	-3,6
	IV	44 327	0,7	276 649	13,7	55 460 026	6,8
2023		23 887	-0,6	131 562	1,5	26 946 184	-1,7
	II	31 047	6,8	192 158	33,4	39 188 657	27,4
	III	35 351	24,9	196 489	35,0	39 080 808	21,7

Toplam yüzölçümün %53,8'i konut alanı olarak gerçekleşti.

Belediyeler tarafından 2023 yılı III. çeyreğinde yapı ruhsatı verilen yapıların toplam yüzölçümü 39,1 milyon m² iken; bunun 21,0 milyon m²'si konut, 10,0 milyon m²'si konut dışı ve 8,1 milyon m²'si ise ortak kullanım alanı olarak gerçekleşti.

Yapı ruhsatı verilen yapılarda konut, konut dışı ve ortak alanların yüzölçüm payları, III. Çeyrek, 2021-2023

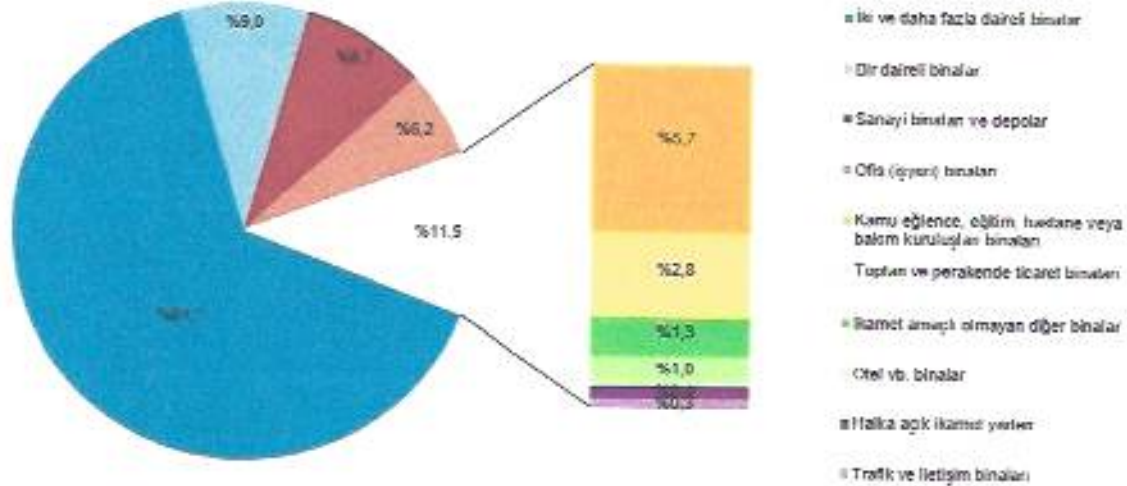


Grafikteki rakamlar, yuvarlamadan dolayı toplamı vermez olabilir.

En yüksek yüzölçüm payı %64,7 ile iki ve daha fazla daireli binaların oldu.

Belediyeler tarafından 2023 yılı III. çeyreğinde yapı ruhsatı verilen yapıların kullanma amacına göre en yüksek yüzölçüm payına 25,3 milyon m² ile iki ve daha fazla daireli ikamet amaçlı binalar sahip oldu. Bunu 3,5 milyon m² ile bir daireli binalar izledi.

Yapı ruhsatı verilen yapıların kullanma amaçlarına göre yüzölçüm payları, III. Çeyrek 2023



Grafikteki rakamlar, yuvarlamadan dolayı toplamı yansıtmayabilir.

Yapı kullanma izin belgesi verilen yapıların yüzölçümü %14,0 azaldı.

Bir önceki yılın aynı çeyreğine göre, 2023 yılı III. çeyreğinde belediyeler tarafından yapı kullanma izin belgesi verilen yapıların bina sayısı %13,7, daire sayısı %14,9 ve yüzölçümü %14,0 azaldı.

Yapı kullanma izin belgesi verilen yapıların daire sayısı ve yüzölçümü, III. Çeyrek 2023



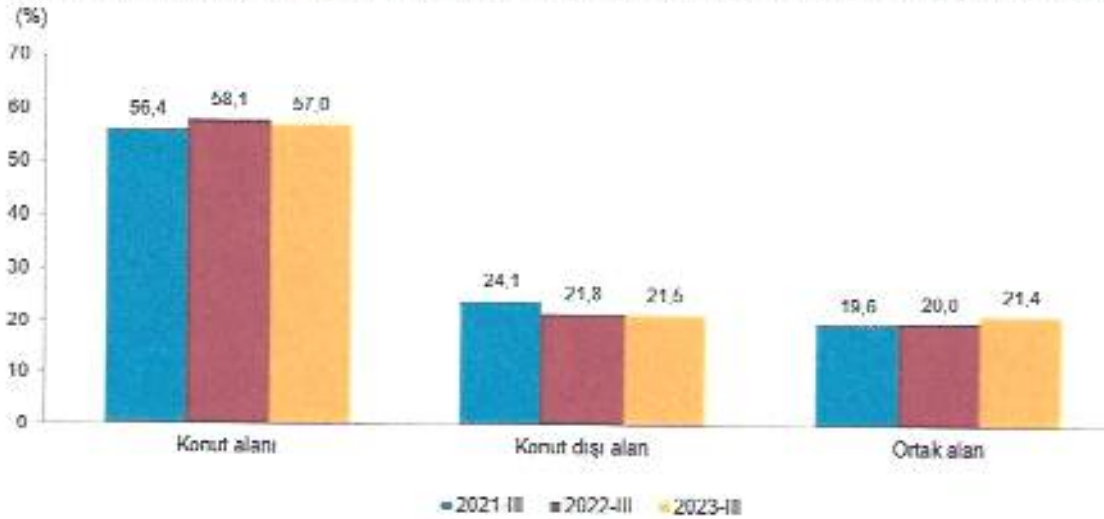
Yapı kullanma izin belgesi istatistikleri, 2021-2023

Yıl	Çeyrek	Bina sayısı	Yıllık değişim (%)	Daire sayısı	Yıllık değişim (%)	Yüzölçüm (m ²)	Yıllık değişim (%)
2021		92 116	18,3	626 731	4,5	127 680 303	4,5
	I	20 975	12,8	159 105	2,0	33 033 350	3,8
	II	18 509	27,7	120 929	5,2	24 282 478	3,0
	III	21 945	4,0	138 581	9,8	28 254 377	-8,8
	IV	30 687	29,7	208 116	18,6	42 118 178	17,6
2022		99 150	7,6	642 308	2,5	129 001 836	1,0
	I	22 487	7,2	155 508	2,3	30 456 310	-7,8
	II	22 909	24,2	149 528	23,6	29 493 368	21,5
	III	22 827	4,0	137 577	0,7	27 531 362	-2,6
	IV	30 847	0,5	199 695	-4,0	41 520 794	-1,4
2023		20 201	-10,2	126 305	-18,8	25 272 731	-17,0
	I	18 026	-21,6	107 904	-27,8	21 229 932	-28,0
	II	19 691	-13,7	117 057	-14,9	23 686 482	-14,0

Toplam yüzölçümün %57,0'ı konut alanı olarak gerçekleşti.

Belediyeler tarafından 2023 yılı III. çeyreğinde yapı kullanma izin belgesi verilen yapıların toplam yüzölçümü 23,7 milyon m² iken; bunun 13,5 milyon m²'si konut, 5,1 milyon m²'si konut dışı ve 5,1 milyon m²'si ise ortak kullanım alanı olarak gerçekleşti.

Yapı kullanma izin belgesine göre konut, konut dışı ve ortak alanların yüzölçümü payları, III. Çeyrek, 2021-2023



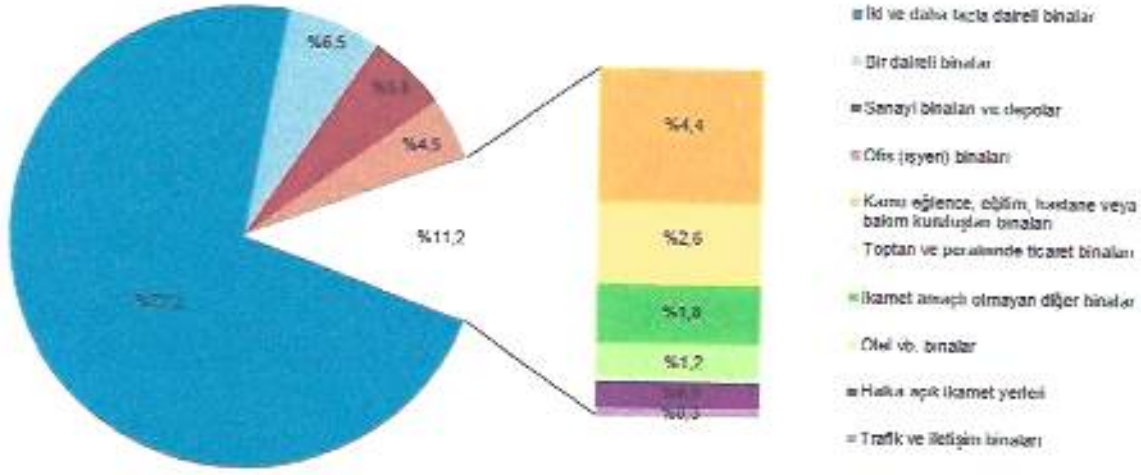
Grafikteki rakamlar, yuvarlaklıktan dolayı toplamı vermeyebilir.

En yüksek yüzölçüm payı %72,2 ile iki ve daha fazla daireli binaların oldu.

Belediyeler tarafından 2023 yılı III. çeyreğinde yapı kullanma izin belgesi verilen yapıların kullanma amacına göre en yüksek yüzölçüm payına 17,1 milyon m² ile iki ve daha fazla daireli ikamet amaçlı binalar sahip oldu. Bunu 1,5 milyon m² ile bir daireli binalar izledi.

2023/ASCEGYO-037

Yapı kullanma izin belgesi verilen yapıların kullanma amaçına göre yüzölçümü payları, III. Çeyrek 2023



Ürattirdeki rakamlar, yuvarlamadan dolayı toplamı vermeyecektir.

c. Değerleme İşlemini Olumsuz Yönde Etkileyen Veya Sınırlayan Faktörler

Olumlu Faktörler

Sosyal donatılara yakın konumda olması

Tercih edilen alanda olması

Bulvar Cephe olması

Olumsuz Faktörler

Bulvardan kaynaklanan araç sesi

Güney cephe meskenlerin manzarasının olmaması

Fırsatlar

Yeni Şehir Hastanesinin bölgeye olan rağbeti arttırmış olması.

Tehditler

Makroekonomik göstergelerde gerçekleşecek bir bozulma ya da jeopolitik riskler gelecekte gayrimenkul piyasalarını olumsuz etkileyebilir.

ç. Gayrimenkulün Fiziki, Yapısal, Teknik Ve İnşaat Özellikleri

1. Ana Gayrimenkul Özellikleri :

Değerlemeye konu taşınmazın bulunduğu ana gayrimenkul 14882,23 m2 parsel alanı üzerine A ve C Bloklar 16 Katlı , B Blok 15 Katlı D ve E Blok 13 Katlı , F Blok 1 Katlı Ofis -İş yeri G Blok 1 Katlı Trafo Binası şeklinde B.A.K yapı tarzında ayrık nizam olarak yapılmıştır.

2023/ASCEGYO-037

Değerleme konusu taşınmazın bulunduğu ana gayrimenkul A-C Blok ; Zemin + 15 Normal kattan oluşmuştur. B.B lerin katlara göre dağılımı;

Zemin kat: Ortak alanlar ve bina girişi ,

- 1.Normal kat: 1-2 B.B. Nolu 2 adet mesken,
- 2.Normal kat: 3-4 B.B. Nolu 2 adet mesken,
- 3.Normal kat: 5-6 B.B. Nolu 2 adet mesken,

.....

15.Normal kat: 29-30 B.B. Nolu 2 adet mesken ,bulunmaktadır.

Değerleme konusu taşınmazın bulunduğu ana gayrimenkul B Blok ; Zemin + 14 Normal kattan oluşmuştur. B.B lerin katlara göre dağılımı;

Zemin kat: Ortak alanlar ve bina girişi ,

- 1.Normal kat: 1-2 B.B. Nolu 2 adet mesken,
- 2.Normal kat: 3-4 B.B. Nolu 2 adet mesken,
- 3.Normal kat: 5-6 B.B. Nolu 2 adet mesken,

.....

14.Normal kat: 27-28 B.B. Nolu 2 adet mesken ,bulunmaktadır.

Değerleme konusu taşınmazın bulunduğu ana gayrimenkul D-E Blok ; Zemin + 12 Normal kattan oluşmuştur. B.B lerin katlara göre dağılımı;

Zemin kat: Ortak alanlar ve bina girişi ,

- 1.Normal kat: 1-2-3-4 B.B. Nolu 4 adet mesken,
- 2.Normal kat: 5-6-7-8 B.B. Nolu 4 adet mesken,
- 3.Normal kat: 9-10-11-12 B.B. Nolu 4 adet mesken,

.....

12.Normal kat: 45-46-47-48 B.B. Nolu 4 adet mesken ,bulunmaktadır.

F blokta yatak kat irtifakında 1-2-3-4-5 B.B. nolu dükkanlar bulunmaktadır.

G blok trafo bloğudur.

2. Bağımsız Bölüm Özellikleri :

A-B-C-D-E Bloklardaki ana gayrimenkullerde bulunan bağımsız bölümlerde; 3 oda, 1 salon, antre giriş holü, mutfak, banyo, wc+lavabo ve 1 adet balkonu ve 1 adet kat bahçesi bulunmaktadır.

F bloktaki dükkanlar; açık çalışma alanı ve wc-lavabodan oluşmaktadır.

Taşınmaz bağımsız bölümlere ait alanlar değerlendirme tablosunda yazılmıştır.

d. Varsa, Mevcut Yapıyla Veya İnşaatı Devam Eden Projeye İlgili Tespit Edilen Ruhsata Aykırı Durumlara İlişkin Bilgiler

Devam eden proje bulunmamaktadır.

e. Ruhsat Alınmış Yapılarda Yapılan Değişikliklerin 3194 Sayılı İmar Kanunu'nun 21 İnci Maddesi Kapsamında Yeniden Ruhsat Alınmasını Gerektirir Değişiklikler Olup Olmadığı Hakkında Bilgi

Değerleme konusu taşınmaz ana gayrimenkul üzerinde yeniden ruhsat almayı gerektiren bir değişiklik bulunmamaktadır.

f. Gayrimenkulün Değerleme Tarihi İtibarıyla Hangi Amaçla Kullanıldığı, Gayrimenkul Arsa Veya Arazi İse Üzerinde Herhangi Bir Yapı Bulunup Bulunmadığı Ve Varsa, Bu Yapıların Hangi Amaçla Kullanıldığı Hakkında Bilgi

Değerleme konusu taşınmazlar mesken/dükkan niteliğindedir.

6. KULLANILAN DEĞERLEME YÖNTEMLERİ

a. Pazar Yaklaşımı İle Ulaşılan Sonuçlar

1. Pazar yaklaşımını açıklayıcı bilgiler, konu gayrimenkulün değerlendirilmesi için bu yaklaşımın kullanılma nedeni

Pazar yaklaşımı varlığın, fiyat bilgisi elde edilebilir olan aynı veya karşılaştırılabilir (benzer) varlıklarla karşılaştırılması suretiyle gösterge niteliğindeki değer belirlendiği yaklaşımı ifade eder.

Aşağıda yer verilen durumlarda, pazar yaklaşımının uygulanması ve bu yaklaşıma önemli ve/veya anlamlı ağırlık verilmesi gerekli görülmektedir:

(a) değerlendirme konusu varlığın değer esasına uygun bir bedelle son dönemde satılmış olması,

(b) değerlendirme konusu varlığın veya buna önemli ölçüde benzerlik taşıyan varlıkların aktif olarak işlem görmesi, ve/veya

(c) önemli ölçüde benzer varlıklar ile ilgili sık yapılan ve/veya güncel gözlemlenebilir işlemlerin söz konusu olması.

Yukarıda yer verilen durumlarda pazar yaklaşımının uygulanması ve bu yaklaşıma önemli ve/veya anlamlı ağırlık verilmesi gerekli görülmekle birlikte, söz konusu kriterlerin karşılanmadığı aşağıdaki ilave durumlarda, pazar yaklaşımı uygulanabilir ve bu yaklaşıma önemli ve/veya anlamlı ağırlık verilebilir. Pazar yaklaşımının aşağıdaki durumlarda uygulanması halinde, değerlemeyi gerçekleştirenin diğer yaklaşımların uygulanıp uygulanamayacağını ve pazar yaklaşımı ile belirlenen gösterge niteliğindeki değeri pekiştirmek amacıyla ağırlıklandırılıp ağırlıklandırılmayacağını dikkate alması gerekli görülmektedir:

(a) değerlendirme konusu varlığa veya buna önemli ölçüde benzer varlıklara ilişkin işlemlerin, pazardaki oynaklık ve hareketlilik dikkate almak adına, yeteri kadar güncel olmaması,

(b) değerlendirme konusu varlığın veya buna önemli ölçüde benzerlik taşıyan varlıkların aktif olmamakla birlikte işlem görmesi,

(c) pazar işlemlerine ilişkin bilgi elde edilebilir olmakla birlikte, karşılaştırılabilir varlıkların değerlendirme konusu varlıkla önemli ve/veya anlamlı farklılıklarının, dolayısıyla da sübjektif düzeltmeler gerektirme potansiyelinin bulunması,

(d) güncel işlemlere yönelik bilgilerin güvenilir olmaması (örneğin, kulaktan dolma, eksik bilgiye dayalı, sinerji alıcılı, muvazaalı, zorunlu satış içeren işlemler vb.),

(e) varlığın değerini etkileyen önemli unsurun varlığın yeniden üretim maliyeti veya gelir yaratma kabiliyetinden ziyade pazarda işlem görebileceği fiyat olması.

Birçok varlığın benzer olmayan unsurlardan oluşan yapısı, pazarda birbirinin aynı veya benzeyen varlıkları içeren işlemlere ilişkin bir kanıtın genelde bulunamayacağı anlamına gelir. Pazar yaklaşımının kullanılmadığı durumlarda dahi, diğer yaklaşımların uygulanmasında pazara dayalı girdilerin azami kullanımı gerekli görülmektedir (örneğin, etkin getiriler ve getiri oranları gibi pazara dayalı değerlendirme ölçütleri).

Karşılaştırılabilir pazar bilgisinin varlığın tıpatıp veya önemli ölçüde benzeriyle ilişkili olmaması halinde, değerlemeyi gerçekleştirenin karşılaştırılabilir varlıklar ile değerlendirme konusu varlık arasında niteliksel ve niceliksel benzerliklerin ve farklılıkların karşılaştırmalı bir analizini yapması gerekir. Bu karşılaştırmalı analize dayalı düzeltme yapılmasına genelde ihtiyaç duyulacaktır. Bu düzeltmelerin makul olması ve değerlemeyi gerçekleştirenlerin düzeltmelerin gerekçeleri ile nasıl sayısallaştırıldıklarına raporlarında yer vermeleri gerekir.

Değerleme konusu taşınmazlar için yeteri sayıda satılık emsal bulunduğundan değerlendirme çalışmasında tek yöntem olarak pazar yaklaşımı kullanılmıştır.

2. Fiyat bilgisi tespit edilen emsal bilgileri ve bu bilgilerin kaynağı

Konut Satış Emsalleri

Emsal No	Beyan Edilen Alan (m ²)	Gözlemlenen Alan (m ²)	Niteliği	Satış Sunulan Değeri (TL)	Satış Sunulan Birim Değeri (TL/m ²)	İlgilisi	İletişim
Emsal 1	170,00	150,00	Mesken	3.150.000,00	18.529,41	Ezogelin Emlak	0 (530) 095 10 84
Emsal 2	165,00	135,00	Mesken	2.980.000,00	18.060,61	Sahibinden	0 (533) 304 10 27
Emsal 3	150,00	130,00	Mesken	2.850.000,00	19.000,00	Royalest Emlak	0 (546) 650 27 27
Emsal 4	180,00	140,00	Mesken	3.000.000,00	16.666,67	NP Gayrimenkul	0 (507) 111 95 47

Dükkan Satış Emsalleri

Emsal No	Beyan Edilen Alan (m ²)	Gözlemlenen Alan (m ²)	Niteliği	Satış Sunulan Değeri (TL)	Satış Sunulan Birim Değeri (TL/m ²)	İlgilisi	İletişim
Emsal 1	20,00	15,00	Dükkan	800.000,00	40.000,00	Era Time Emlak	0 (532) 299 50 43
Emsal 2	35,00	25,00	Dükkan	1.600.000,00	45.714,29	Elit Emlak	0 (553) 567 39 01
Emsal 3	75,00	45,00	Dükkan	3.000.000,00	40.000,00	Arte Emlak	0 (534) 256 32 16
Emsal 4	120,00	90,00	Dükkan	5.000.000,00	41.666,67	Ayalp Emlak	0 (552) 938 24 87

Gayrimenkul Değerleme ve Danışmanlık A.Ş.

3. Kullanılan emsallerin sanal ortamdaki haritalarından çıkartılmış, değerlemeye konu gayrimenkule yakınlığını gösteren krokiler

Konut Emsalleri



Dükkan Emsalleri



4. Emsallerin nasıl dikkate alındığına ilişkin ayrıntılı açıklama, emsal bilgilerinde yapılan düzeltmeler, düzeltmelerin yapılma nedenine ilişkin detaylı açıklamalar ve diğer varsayımlar

Konut Satış Emsalleri Analizi

Emsal No	Yüzölçümü (m ²)	Satış Sunulan Değeri (TL)	Birim Değer (TL/m ²)	Cephede D.	Alan D.	Konum D.	Zaman D.	Yapı Yaşı D.	Şereflilik D.	Pazarlık D.	Manzara D.	Diğer D.	Düzeltilmiş Birim Değer
Emsal 11	150	3.150.000	21.000	0%	0%	0%	0%	0%	0%	-5%	0%	0%	19.950
Emsal 12	135	2.980.000	22.074	0%	0%	0%	0%	0%	0%	-7%	0%	0%	20.529
Emsal 13	130	2.850.000	21.923	0%	0%	0%	0%	0%	0%	-5%	0%	0%	20.827
Emsal 14	140	3.000.000	21.429	0%	0%	0%	0%	0%	0%	5%	0%	0%	20.357
Ortalama Birim Değer (TL/m ²)													20.416
Yuvarlatılmış Birim Değer (TL/m ²)													20.415

Dükkan Satış Emsalleri Analizi

Emsal No	Yüzölçümü (m ²)	Satış Sunulan Değeri (TL)	Birim Değer (TL/m ²)	Cephede D.	Alan D.	Konum D.	Zaman D.	Yapı Yaşı D.	Şereflilik D.	Pazarlık D.	Manzara D.	Diğer D.	Düzeltilmiş Birim Değer
Emsal 11	15	800.000	53.333	0%	0%	0%	0%	0%	0%	-5%	0%	0%	50.667
Emsal 12	25	1.600.000	64.000	0%	0%	0%	0%	0%	-20%	-5%	0%	0%	48.000
Emsal 13	45	3.000.000	66.667	0%	0%	0%	0%	0%	-20%	-5%	0%	0%	50.000
Emsal 14	90	5.000.000	55.556	0%	0%	0%	0%	0%	-5%	-5%	0%	0%	50.000
Ortalama Birim Değer (TL/m ²)													49.667
Yuvarlatılmış Birim Değer (TL/m ²)													50.000

Emsal taşınmazların tamamı taşınmazlara benzer nitelikte gayrimenkullerden seçilmiştir. Emsallerin tamamında pazarlık payı (emlakçı komisyonu) bulunmaktadır.

5. Pazar yaklaşımı ile ulaşılan sonuç

Pazar yaklaşımı ile ulaşılan sonuç aşağıdaki gibidir.

Bağımsız Bölümün Pazar değeri:

2023/ASCEGYO-037

Blok No	Bağımsız Bölüm No	Bağımsız Bölüm Alanı (m2)	Takdir Edilen Birim Değer (TL/m2)	HESAPLANAN DEĞER (TL)	Yuvarlatılmış Bağımsız Bölüm Değeri (TL)
A BLOK	1	145	20.415	2.960.175	2.960.000
A BLOK	2	145	20.415	2.960.175	2.960.000
A BLOK	3	145	20.415	2.960.175	2.960.000
A BLOK	4	145	20.415	2.960.175	2.960.000
A BLOK	5	145	20.415	2.960.175	2.960.000
A BLOK	6	145	20.415	2.960.175	2.960.000
A BLOK	7	145	20.415	2.960.175	2.960.000
B BLOK	1	145	20.415	2.960.175	2.960.000
B BLOK	2	145	20.415	2.960.175	2.960.000
B BLOK	3	145	20.415	2.960.175	2.960.000
B BLOK	4	145	20.415	2.960.175	2.960.000
B BLOK	5	145	20.415	2.960.175	2.960.000
B BLOK	6	145	20.415	2.960.175	2.960.000
B BLOK	7	145	20.415	2.960.175	2.960.000
B BLOK	8	145	20.415	2.960.175	2.960.000
B BLOK	10	145	20.415	2.960.175	2.960.000
C BLOK	1	145	20.415	2.960.175	2.960.000
C BLOK	2	145	20.415	2.960.175	2.960.000
C BLOK	3	145	20.415	2.960.175	2.960.000
C BLOK	4	145	20.415	2.960.175	2.960.000
C BLOK	5	145	20.415	2.960.175	2.960.000
C BLOK	7	145	20.415	2.960.175	2.960.000
C BLOK	9	145	20.415	2.960.175	2.960.000
D BLOK	1	145	20.415	2.960.175	2.960.000
D BLOK	2	145	20.415	2.960.175	2.960.000
D BLOK	3	145	20.415	2.960.175	2.960.000
D BLOK	4	145	20.415	2.960.175	2.960.000
D BLOK	5	145	20.415	2.960.175	2.960.000
D BLOK	6	145	20.415	2.960.175	2.960.000
D BLOK	7	145	20.415	2.960.175	2.960.000
D BLOK	8	145	20.415	2.960.175	2.960.000
D BLOK	11	145	20.415	2.960.175	2.960.000
D BLOK	15	145	20.415	2.960.175	2.960.000
D BLOK	47	145	20.415	2.960.175	2.960.000
D BLOK	48	145	20.415	2.960.175	2.960.000

2023/ASCEGYO-037

E BLOK	1	145	20.415	2.960.175	2.960.000
E BLOK	2	145	20.415	2.960.175	2.960.000
E BLOK	3	145	20.415	2.960.175	2.960.000
E BLOK	4	145	20.415	2.960.175	2.960.000
E BLOK	5	145	20.415	2.960.175	2.960.000
E BLOK	6	145	20.415	2.960.175	2.960.000
E BLOK	7	145	20.415	2.960.175	2.960.000
E BLOK	8	145	20.415	2.960.175	2.960.000
E BLOK	9	145	20.415	2.960.175	2.960.000
E BLOK	10	145	20.415	2.960.175	2.960.000
E BLOK	11	145	20.415	2.960.175	2.960.000
E BLOK	12	145	20.415	2.960.175	2.960.000
E BLOK	16	145	20.415	2.960.175	2.960.000
E BLOK	20	145	20.415	2.960.175	2.960.000
E BLOK	47	145	20.415	2.960.175	2.960.000
E BLOK	48	145	20.415	2.960.175	2.960.000
F BLOK	1	27	50.000	1.325.000	1.325.000
F BLOK	2	27	50.000	1.325.000	1.325.000
F BLOK	3	27	50.000	1.325.000	1.325.000
F BLOK	4	27	50.000	1.325.000	1.325.000
F BLOK	5	27	50.000	1.325.000	1.325.000
			TOPLAM		157.585.000,00

b. Maliyet Yaklaşımı İle Ulaşılan Sonuçlar

1. Maliyet yaklaşımını açıklayıcı bilgiler, konu gayrimenkulün değerlemesi için bu yaklaşımın kullanılma nedeni

Maliyet yaklaşımı, bir alıcının, gereksiz külfet doğuran zaman, elverişsizlik, risk gibi etkenler söz konusu olmadıkça, belli bir varlık için, ister satın alma, isterse yapım yoluyla edinilmiş olsun, kendisine eşit faydaya sahip başka bir varlığı elde etme maliyetinden daha fazla ödeme yapmayacağı ekonomik ilkesinin uygulanmasıyla gösterge niteliğindeki değer belirlendiği yaklaşımdır. Bu yaklaşımda, bir varlığın cari ikame maliyetinin veya yeniden üretim maliyetinin hesaplanması ve fiziksel bozulma ve diğer biçimlerde gerçekleşen tüm yıpranma paylarının düşülmesi suretiyle gösterge niteliğindeki değer belirlenmektedir.

Aşağıda yer verilen durumlarda, maliyet yaklaşımının uygulanması ve bu yaklaşıma önemli ve/veya anlamlı ağırlık verilmesi gerekli görülmektedir:

(a) katılımcıların değerlendirme konusu varlıkla önemli ölçüde aynı faydaya sahip bir varlığı yasal kısıtlamalar olmaksızın yeniden oluşturabilmesi ve varlığın, katılımcıların değerlendirme konusu varlığı bir an evvel kullanabilmeleri için önemli

2023/ASCEGYO-037

11.5

bir prim ödemeye razı olmak durumunda kalmayacakları kadar, kısa bir sürede yeniden oluşturulabilmesi,

(b) varlığın doğrudan gelir yaratmaması ve varlığın kendine özgü niteliğinin gelir yaklaşımını veya pazar yaklaşımını olanaksız kılması, ve/veya

(c) kullanılan değer esasının temel olarak ikame değeri örneğinde olduğu gibi ikame maliyetine dayanması.

Yukarıda yer verilen durumlarda maliyet yaklaşımının uygulanması ve bu yaklaşıma önemli ve/veya anlamlı ağırlık verilmesi gerekli görülmele birlikte, söz konusu kriterlerin karşılanmadığı aşağıdaki ilave durumlarda, maliyet yaklaşımı uygulanabilir ve bu yaklaşıma önemli ve/veya anlamlı ağırlık verilebilir. Maliyet yaklaşımının aşağıdaki durumlarda uygulanması halinde, değerlemeyi gerçekleştiren diğer yaklaşımların uygulanıp uygulanamayacağını ve maliyet yaklaşımı ile belirlenen gösterge niteliğindeki değeri pekiştirmek amacıyla ağırlıklandırılıp ağırlıklandırılmayacağını dikkate alması gerekli görülmektedir:

(a) katılımcıların aynı faydaya sahip bir varlığı yeniden oluşturmayı düşündükleri, ancak varlığın yeniden oluşturulmasının önünde potansiyel yasal engellerin veya önemli ve/veya anlamlı bir zaman ihtiyacının bulunması,

(b) maliyet yaklaşımının diğer yaklaşımlara bir çapraz kontrol aracı olarak kullanılması (örneğin, maliyet yaklaşımının, değerlemesi işletmenin sürekliliği varsayımıyla yapılan bir işletmenin tasfiye esasında daha değerli olup olmadığını teyit edilmesi amacıyla kullanılması), ve/veya

(c) varlığın, maliyet yaklaşımında kullanılan varsayımları son derece güvenilir kılabacak kadar, yeni oluşturulmuş olması.

Kısmen tamamlanmış bir varlığın değeri genellikle, varlığın oluşturulmasında geçen süreye kadar katılan maliyetleri (ve bu maliyetlerin değere katkı yapılıp yapmadığını) ve katılımcıların, varlığın, tamamlandığındaki değerinden varlığı tamamlamak için gereken maliyetler ile kâr ve riske göre yapılan uygun düzeltmeler dikkate alındıktan sonraki değerine ilişkin beklentilerini yansıtabacaktır.

Değerleme konusu taşınmazlar için yeterli sayıda satılık emsal taşınmaz bulunduğundan maliyet yaklaşımı kullanılmamıştır.

2. Arsa değerinin tespitinde kullanılan emsal bilgileri ve bu bilgilerin kaynağı, yapılan düzeltmeler, yapılan diğer varsayımlar ve ulaşılan sonuç

Maliyet yaklaşımı kullanılmamıştır.

3. Yapı maliyetleri ve diğer maliyetlerin tespitinde kullanılan bilgiler, bu bilgilerin kaynağı ve yapılan diğer varsayımlar

Maliyet yaklaşımı kullanılmamıştır.

4. Maliyet yaklaşımı ile ulaşılan sonuç

2023/ASCEGYO-037

Maliyet yaklaşımı kullanılmamıştır.

c. Gelir Yaklaşımı İle Ulaşılan Sonuçlar

1. Gelir yaklaşımını açıklayıcı bilgiler, konu gayrimenkulün değerlemesi için bu yaklaşımın kullanılma nedeni

Gelir yaklaşımı, gösterge niteliğindeki değer, gelecekteki nakit akışlarının tek bir cari değere dönüştürülmesi ile belirlenmesini sağlar. Gelir yaklaşımında varlığın değeri, varlık tarafından yaratılan gelirlerin, nakit akışlarının veya maliyet tasarruflarının bugünkü değerine dayanılarak tespit edilir.

Aşağıda yer verilen durumlarda, gelir yaklaşımının uygulanması ve bu yaklaşıma önemli ve/veya anlamlı ağırlık verilmesi gerekli görülmektedir:

(a) varlığın gelir yaratma kabiliyetinin katılımcının gözüyle değeri etkileyen çok önemli bir unsur olması,

(b) değerlendirme konusu varlıkla ilgili gelecekteki gelirin miktarı ve zamanlamasına ilişkin makul tahminler mevcut olmakla birlikte, ilgili pazar emsallerinin varsa bile az sayıda olması.

Yukarıda yer verilen durumlarda gelir yaklaşımının uygulanması ve bu yaklaşıma önemli ve/veya anlamlı ağırlık verilmesi gerekli görülmekle birlikte, söz konusu kriterlerin karşılanmadığı aşağıdaki ilave durumlarda, gelir yaklaşımı uygulanabilir ve bu yaklaşıma önemli ve/veya anlamlı ağırlık verilebilir. Gelir yaklaşımının aşağıdaki durumlarda uygulanması halinde, değerlemeyi gerçekleştiren diğer yaklaşımların uygulanıp uygulanamayacağını ve gelir yaklaşımı ile belirlenen gösterge niteliğindeki değeri pekiştirmek amacıyla ağırlıklandırılıp ağırlıklandırılmayacağını dikkate alması gerekli görülmektedir:

(a) değerlendirme konusu varlığın gelir yaratma kabiliyetinin katılımcının gözüyle değeri etkileyen birçok faktörden yalnızca biri olması,

(b) değerlendirme konusu varlıkla ilgili gelecekteki gelirin miktarı ve zamanlamasına ilişkin önemli belirsizliklerin bulunması,

(c) değerlendirme konusu varlıkla ilgili bilgiye erişimsizliğin bulunması (örneğin, kontrol gücü bulunmayan bir pay sahibi geçmiş tarihli finansal tablolara ulaşabilir, ancak tahminlere/bütçelere ulaşamaz), ve/veya

(d) değerlendirme konusu varlığın gelir yaratmaya henüz başlamaması, ancak başlamasının planlanmış olması.

Gelir yaklaşımının temelini, yatırımcıların yatırımlarından getiri elde etmeyi beklemleri ve bu getirinin yatırıma ilişkin algılanan risk seviyesini yansıtmalarının gerekli görülmesi teşkil eder.

Genel olarak yatırımcıların sadece sistematik risk ("pazar riski" veya "çeşitlendirmeye giderilemeyen risk" olarak da bilinir) için ek getiri elde etmeleri beklenir.

Değerleme konusu taşınmazlar için yeterli sayıda satılık emsal taşınmaz bulunduğundan gelir yaklaşımı kullanılmamıştır.

2. Nakit giriş ve çıkışlarının tahmin edilmesinde kullanılan emsal bilgileri, bu bilgilerin kaynağı ve yapılan diğer varsayımlar

Gelir yaklaşımı kullanılmamıştır.

3. İndirgeme/İskonto oranının nasıl hesaplandığına ilişkin ayrıntılı açıklama ve gerekçeler

Gelir yaklaşımı kullanılmamıştır.

4. Gelir yaklaşımı ile ulaşılan sonuç

Gelir yaklaşımı kullanılmamıştır.

ç. Diğer Tespit Ve Analizler

1. Takdir edilen kira değerleri (analiz ve kullanılan veriler)

Gayrimenkuller için alınan emsal kira bedelleri ve hesaplanan kira bedelleri aylık (TL/ay) olarak hesaplanmış ve takdir edilmiştir.

Bölgede kiralık gayrimenkullerin portföyde bekleme süresi çok düşüktür. (En kötü konumdaki mesken/dükkanın dahi istenilen fiyattan kiralanabilmesi) Bu sebeple gayrimenkullerin kira tespitinde taşınmazların kat ve kattaki konumları dikkate alınmamıştır.

Konut Kira Emsalleri

Emsal No	Beyan Edilen Alan (m ²)	Gözlemlenen Alan (m ²)	Niteliği	Kira Değeri (TL/ay)	Kira Birim Değeri (TL/m ²)	İlgilisi	İletişim
Emsal 1	180,00	145,00	Mesken	22.000,00	151,72	Ezogelin Emlak	0 (530) 095 10 84
Emsal 2	170,00	135,00	Mesken	21.000,00	155,56	Royalost Emlak	0 (516) 650 27 27
Emsal 3	175,00	140,00	Mesken	22.000,00	157,14	Arto Emlak	0 (534) 256 32 16

Bu kanaatle dükkan aylık birim m2 kira değerinin yaklaşık 70,00 TL/ay olacağı kanaatine ulaşılmıştır.

Bağımsız Bölümlerin Kira Değerleri

Blok No	Bağımsız Bölüm No	Bağımsız Bölüm Kiralanabilir Alanı (m2)	Takdir Edilen Birim Kira Değeri (TL/m2)	Bağımsız Bölüm Kira Değeri (TL/ay)
A BLOK	1	145	110	15.950
A BLOK	2	145	110	15.950
A BLOK	3	145	110	15.950
A BLOK	4	145	110	15.950
A BLOK	5	145	110	15.950
A BLOK	6	145	110	15.950
A BLOK	7	145	110	15.950
B BLOK	1	145	110	15.950
B BLOK	2	145	110	15.950
B BLOK	3	145	110	15.950
B BLOK	4	145	110	15.950
B BLOK	5	145	110	15.950
B BLOK	6	145	110	15.950
B BLOK	7	145	110	15.950
B BLOK	8	145	110	15.950
B BLOK	10	145	110	15.950
C BLOK	1	145	110	15.950
C BLOK	2	145	110	15.950
C BLOK	3	145	110	15.950
C BLOK	4	145	110	15.950
C BLOK	5	145	110	15.950
C BLOK	7	145	110	15.950
C BLOK	9	145	110	15.950
D BLOK	1	145	110	15.950
D BLOK	2	145	110	15.950
D BLOK	3	145	110	15.950
D BLOK	4	145	110	15.950
D BLOK	5	145	110	15.950
D BLOK	6	145	110	15.950
D BLOK	7	145	110	15.950
D BLOK	8	145	110	15.950
D BLOK	11	145	110	15.950

2023/ASCEGYO-037

D BLOK	15	145	110	15.950
D BLOK	47	145	110	15.950
D BLOK	48	145	110	15.950
E BLOK	1	145	110	15.950
E BLOK	2	145	110	15.950
E BLOK	3	145	110	15.950
E BLOK	4	145	110	15.950
E BLOK	5	145	110	15.950
E BLOK	6	145	110	15.950
E BLOK	7	145	110	15.950
E BLOK	8	145	110	15.950
E BLOK	9	145	110	15.950
E BLOK	10	145	110	15.950
E BLOK	11	145	110	15.950
E BLOK	12	145	110	15.950
E BLOK	13	145	110	15.950
E BLOK	16	145	110	15.950
E BLOK	20	145	110	15.950
E BLOK	47	145	110	15.950
E BLOK	48	145	110	15.950
F BLOK	1	27	70	1.890
F BLOK	2	27	70	1.890
F BLOK	3	27	70	1.890
F BLOK	4	27	70	1.890
F BLOK	5	27	70	1.890
			TOPLAM	838.850,00

2. Hasılat paylaşımı veya kat karşılığı yöntemi ile yapılacak projelerde, emsal pay oranları

Taşınmazlar hasılat paylaşımı veya kat karşılığı yöntemi ile ilgili bir projeye konu değildir. Dolayısı ile emsal pay oranları takdir edilmemiştir.

3. Üzerinde proje geliştirilen arsaların boş arazi ve proje değerleri

Değerleme konusu taşınmazlar üzerinde proje geliştirilmemektedir.

4. Boş arazi ve geliştirilmiş proje değeri analizi ve kullanılan veri ve varsayımlar ile ulaşılan sonuçlar

Proje değerlemesi yapılmamıştır.

2023/ASCEGYO-037

5. En verimli ve en iyi kullanım değeri analizi

Taşınmazların konut/dükkan olarak kullanılmasının en verimli ve en iyi kullanım şekli olduğu düşünülmektedir.

6. Müşterek veya bölünmüş kısımların değerlendirme analizi

Müşterek veya bölünmüş bir kısım bulunmamaktadır.



7. ANALİZ SONUÇLARININ DEĞERLENDİRİLMESİ VE GÖRÜŞ

a. Farklı Değerleme Yöntemleri İle Analiz Sonuçlarının Uyumlaştırılması Ve Bu Amaçla İzlenen Metotların Ve Nedenlerinin Açıklaması

Uluslararası Değerleme Standartları'nın UDS 105 Değerleme Yaklaşımı ve Yöntemleri Madde 10.4'te "Değerleme çalışmasında yer alan bilgiler ve şartlar dikkate alındığında, özellikle tek bir yöntemin doğruluğuna ve güvenilirliğine yüksek seviyede itimat duyulduğu hallerde, değerlemeyi gerçekleştirenlerin bir varlığın değerlemesi için birden fazla değerlendirme yöntemi kullanması gerekmez." denilmektedir.

Değerleme çalışmasında sadece pazar yaklaşımı kullanılmış olup, bu yöntemin doğruluğuna ve güvenilirliğine yüksek seviyede itimat duyulduğundan birden fazla yöntem kullanılmamıştır.

b. Asgari Husus Ve Bilgilerden Raporda Yer Verilmeyenlerin Neden Yer Almadıklarının Gerekçeleri

Asgari husus ve bilgilerin tamamına raporda yer verilmiştir.

c. Yasal Gereklerin Yerine Getirilip Getirilmediği Ve Mevzuat Uyarınca Alınması Gereken İzin Ve Belgelerin Tam Ve Eksiksiz Olarak Mevcut Olup Olmadığı Hakkında Görüş

Değerleme konusu taşınmazlar üzerinde izin alınması gereken bir proje geliştirme faaliyeti bulunmamaktadır.

ç. Varsa, Gayrimenkul Üzerindeki Takyidat Ve İpotekler İle İlgili Görüş

Değerleme konusu taşınmazlar üzerindeki takyidatlar ve buna dair görüşlere raporda "Gayrimenkul İle İlgili Herhangi Bir Takyidat Veya Devredilmesine İlişkin Herhangi Bir Sınırlama Olup Olmadığı Hakkında Bilgi" başlığı altında yer verilmiştir.

d. Değerleme Konusu Gayrimenkulün, Üzerinde İpotek Veya Gayrimenkulün Değerini Doğrudan Ve Önemli Ölçüde Etkileyecek Nitelikte Herhangi Bir Takyidat Bulunması Durumları Hariç, Devredilebilmesi Konusunda Bir Sınırlamaya Tabi Olup Olmadığı Hakkında Bilgi

Değerleme konusu gayrimenkuller devredilebilmesi konusunda bir sınırlamaya tabi değildir.

e. Değerleme Konusu Arsa Veya Arazi İse, Alımından İtibaren Beş Yıl Geçmesine Rağmen Üzerinde Proje Geliştirilmesine Yönelik Herhangi Bir Tasarrufta Bulunulup Bulunulmadığına Dair Bilgi

Değerleme konusu gayrimenkuller "Arsa" vasıflı değildir.

f. Değerleme Konusu Üst Hakkı Veya Devre Mülk Hakkı İse, Üst Hakkı Ve Devre Mülk Hakkının Devredilebilmesine İlişkin Olarak Bu Hakları Doğuran Sözleşmelerde Özel Kanun Hükümlerinden Kaynaklananlar Hariç Herhangi Bir Sınırlama Olup Olmadığı Hakkında Bilgi

Değerleme konusu gayrimenkuller "Üst hakkı veya devremülk hakkı" değildir.

g. Gayrimenkulün Portföye Alınmasında Herhangi Bir Sakınca Olup Olmadığı Hakkında Görüş

Sermaye Piyasası Kurulu'nun III-48.1 sayılı Gayrimenkul Yatırım Ortaklıklarına İlişkin Esaslar Tebliği'nin 22. maddesinin birinci fıkrasının (a) bendi konut ve dükkan benzeri yapıların portföye alınmasına izin vermektedir. Aynı fıkranın (b) bendine göre portföylerine alınacak her türlü bina ve benzeri yapılara ilişkin olarak yapı kullanma izninin alınmış ve kat mülkiyetinin tesis edilmiş olması zorunludur. Ancak, mülkiyeti tek başına ya da başka kişilerle birlikte ortaklığa ait olan otel, alışveriş merkezi, iş merkezi, hastane, ticari depo, fabrika, ofis binası ve şube gibi yapıların, tamamının veya bölümlerinin yalnızca kira geliri elde etme amacıyla kullanılması halinde, anılan yapıya ilişkin olarak yapı kullanma izninin alınması ve tapu senedinde belirtilen niteliğinin taşınmazın mevcut durumuna uygun olması yeterli kabul edilir. Ayrıca, 3/5/1985 tarihli ve 3194 sayılı İmar Kanununun geçici 16 ncı maddesi kapsamında yapı kayıt belgesi alınmış olması, bu fıkra da yer alan yapı kullanma izninin alınmış olması şartının yerine getirilmesi için yeterli kabul edilir. Anılan fıkranın (c) bendine göre gayrimenkul yatırım ortaklıkları portföylerine ancak üzerinde ipotek bulunmayan veya gayrimenkulün değerini doğrudan ve önemli ölçüde etkileyecek nitelikte herhangi bir takyidat şerhi olmayan gayrimenkuller ile gayrimenkule dayalı haklar dahil edilebilir. Ayrıca anılan fıkranın (j) bendinde göre gayrimenkul yatırım ortaklıkları herhangi bir şekilde, devredilebilmesi konusunda bir sınırlamaya tabi olan varlıklara ve haklara yatırım yapamazlar.

Taşınmazların tamamı Sermaye Piyasası Kurulu'nun III-48.1 sayılı Gayrimenkul Yatırım Ortaklıklarına İlişkin Esaslar Tebliği'nde belirtilen şartlara uygun olduğundan gayrimenkul yatırım ortaklığı portföyüne alınmasında bir sakınca olmadığı ön görülmektedir.

8. SONUÇ

a. Sorumlu Değerleme Uzmanının Sonuç Cümlesi

Değerleme uzmanının raporda belirttiği tüm analiz, çalışma ve hususlara katılıyorum.

- Bu rapor ilgili Sermaye Piyasası Mevzuatı hükümlerine göre hazırlanmıştır.
- Taşınmaz Sermaye Piyasası Mevzuatı çerçevesinde gayrimenkul yatırım ortaklığı portföyünde "Konut/Dükkan" başlığı altında bulunmasında herhangi bir sakınca olmadığı görüş ve kanaatindeyiz.
- KDV oranları güncel mevzuat doğrultusunda kullanılmıştır.
- Bu sayfa, bu değerlendirme raporunun ayrılmaz parçası olup bağımsız kullanılamaz.
- Rapor kopyalarının kullanımları halinde ortaya çıkabilecek sonuçlardan şirketimiz sorumlu değildir.

b. Nihai Değer Takdiri

Değerleme konusu taşınmazlar için takdir edilen nihai değerler aşağıdaki gibidir:

ASCE GAYRİMENKUL YATIRIM ORTAKLIĞI A.Ş. mülkiyetindeki 57 adet bağımsız bölüm için;

Rapor tarihine göre taşınmazın KDV'siz ve KDV'li değeri.	
KDV'siz Değeri	KDV'li Değeri (%1) ve (%20)
157.585.000,00 TL	159.160.850,00 TL

RAPORU HAZIRLAYANLAR		
DEĞERLEME UZMANI	KONTROL	SORUMLU DEĞERLEME UZMANI
Ö.Fatih AKYURT (SPK Lisans No:400582)	Aysel ERBOĞA (SPK Lisans No:401179)	Ö.Fatih AKYURT (SPK Lisans No:400582)

ZEUGMA Gayrimenkul Değerleme ve Danışmanlık A.Ş.
 Tel: 0 342 215 12 06 - 06 40 40 - 40 Fax: 0 342 215 12 06
 T. Cumhuriyet Mah. Doktor Emsal Köyü Cad. No 20
 Vakıf Hürriyeti İş Hanı Kat: 4 D: 402 - 06 40 40 502
 Gölgen VU 968 071 6413 Şehitkamil / GAZİANTEP

2023/ASCEGYO-037