



## ZEUGMA GAYRİMENKUL DEĞERLEME ve DANIŞMANLIK A.Ş.

### ASCE GAYRİMENKUL YATIRIM ORTAKLIĞI A.Ş.

<b>İli</b>	Gaziantep
<b>İlçesi</b>	Şahinbey
<b>Mahallesi</b>	Bağlarbaşı
<b>Ada</b>	236
<b>Parseli</b>	2
<b>Ana G.M. Niteliği</b>	A Ve B Blok 14'Er Katlı C Ve D Blok 15'Er Katlı Betonarme Apartman, E Blok 1 Katlı Betonarme Ofis-İşyeri Ve Arsası

**2 Adet Bağımsız Bölüm Değerlemesi**

## İÇİNDEKİLER

1.	BAĞIMSIZLIK ve UYGUNLUK BEYANI .....	5
2.	RAPOR BİLGİLERİ .....	7
a.	Raporun Tarihi .....	7
b.	Raporun Numarası .....	7
c.	Raporu Hazırlayanların Ad Ve Soyadları.....	7
ç.	Sorumlu Değerleme Uzmanının Adı Soyadı .....	7
d.	Değerleme Tarihi .....	7
e.	Dayanak Sözleşmenin Tarih Ve Numarası .....	7
f.	Raporun, Tebliğin 1 İnci Maddesinin İkinci Fıkrası Kapsamında Hazırlanıp Hazırlanmadığına İlişkin Açıklama.....	7
g.	Değerleme Konusu Gayrimenkulün Aynı Kuruluş Tarafından Daha Önceki Tarihlerde Değerlemesi Yapılmışsa, Son Üç Değerlemeye İlişkin Bilgiler.....	7
3.	KURULUŞ VE MÜŞTERİYİ TANITICI BİLGİLER.....	8
a.	Kuruluşun Unvanı Ve Adresi.....	8
b.	Müşteriyi Tanıtıcı Bilgiler Ve Adresi .....	9
c.	Müşteri Taleplerinin Kapsamı Ve Varsa Getirilen Sınırlamalar .....	9
ç.	İşin Kapsamı .....	9
4.	GAYRİMENKULÜN YASAL DURUMUNA İLİŞKİN BİLGİLER .....	10
a.	Gayrimenkulün Yeri, Konumu, Tanımı, Tapu Kayıtları, Plan, Proje, Ruhsat, Şema Vb. Dokümanları Hakkında Bilgiler .....	10
1.	Gayrimenkulün Yeri, Konumu, Tanımı .....	10
2.	Tapu Kayıtları .....	11
3.	Plan, proje, ruhsat, şema vb. dokümanları .....	11
b.	Gayrimenkul İle İlgili Herhangi Bir Takyidat Veya Devredilmesine İlişkin Herhangi Bir Sınırlama Olup Olmadığı Hakkında Bilgi .....	12
c.	Gayrimenkul İle İlgili Varsa, Son Üç Yıllık Dönemde Gerçekleşen Alım Satım İşlemlerine Ve Gayrimenkulün Hukuki Durumunda Meydana Gelen Değişikliklere (İmar Planında Meydana Gelen Değişiklikler, Kamulaştırma İşlemleri Vb.) İlişkin Bilgi .....	12
ç.	Gayrimenkulün Ve Bulunduğu Bölgenin İmar Durumuna İlişkin Bilgiler.....	12
d.	Gayrimenkul İçin Alınmış Durdurma Kararı, Yıkım Kararı, Riskli Yapı Tespiti Vb. Durumlara Dair Açıklamalar.....	13
e.	Gayrimenkule İlişkin Olarak Yapılmış Sözleşmelere (Gayrimenkul Satış Vaadi Sözleşmeleri, Kat Karşılığı İnşaat Sözleşmeleri Ve Hasılat Paylaşımı Sözleşmeler Vb.) İlişkin Bilgiler .....	13
f.	Gayrimenkuller Ve Gayrimenkul Projeleri İçin Alınmış Yapı Ruhsatlarına, Tadilat Ruhsatlarına, Yapı Kullanım İzinlerine İlişkin Bilgiler İle İlgili Mevzuat Uyarınca Alınması Gerekli Tüm İzinlerin Alınıp Alınmadığına Ve Yasal Gerekliliği Olan Belgelerin Tam Ve Doğru Olarak Mevcut Olup Olmadığı Hakkında Bilgi .....	13
g.	Değerlemesi Yapılan Projeler İle İlgili Olarak, 29/6/2001 Tarih Ve 4708 Sayılı Yapı Denetimi Hakkında Kanun Uyarınca Denetim Yapan Yapı Denetim Kuruluşu (Ticaret Unvanı, Adresi Vb.) Ve Değerlemesi Yapılan Gayrimenkul İle İlgili Olarak Gerçekleştirdiği Deetimler Hakkında Bilgi .....	13
ğ.	Eğer Belirli Bir Projeye İstinaden Değerleme Yapılıyorsa, Projeye İlişkin Detaylı Bilgi Ve Planların Ve Söz Konusu Değerin Tamamen Mevcut Projeye İlişkin Olduğuna Ve Farklı Bir Projenin Uygulanması Durumunda Bulunacak Değerin Farklı Olabileceğine İlişkin Açıklama.....	13
h.	Varsa, Gayrimenkulün Enerji Verimlilik Sertifikası Hakkında Bilgi.....	13
5.	GAYRİMENKULÜN FİZİKİ ÖZELLİKLERİ .....	14
a.	Gayrimenkulün Bulunduğu Bölgenin Analizi Ve Kullanılan Veriler .....	14
1.	Gaziantep İli Hakkında Genel Bilgiler .....	14



2.	Şahinbey İlçesi Hakkında Genel Bilgiler.....	16
b.	Mevcut Ekonomik Koşulların, Gayrimenkul Piyasasının Analizi, Mevcut Trendler Ve Dayanak Veriler İle Bunların Gayrimenkulün Değerine Etkileri.....	16
3.	Konut Satış İstatistikleri, Kasım 2024.....	16
4.	Ciro Endeksleri, Ekim 2024.....	20
5.	İnşaat Maliyet Endeksi, Ekim 2024.....	22
6.	Yapı İzin İstatistikleri, III. Çeyrek: Temmuz - Eylül, 2024.....	25
c.	Değerleme İşlemini Olumsuz Yönde Etkileyen Veya Sınırlayan Faktörler.....	29
ç.	Gayrimenkulün Fiziki, Yapısal, Teknik Ve İnşaat Özellikleri.....	30
1.	Ana Gayrimenkul Özellikleri :.....	30
2.	Bağımsız Bölüm Özellikleri :.....	30
d.	Varsa, Mevcut Yapıyla Veya İnşaatı Devam Eden Projeye İlgili Tespit Edilen Ruhsata Aykırı Durumlara İlişkin Bilgiler.....	30
e.	Ruhsat Alınmış Yapılarda Yapılan Değişikliklerin 3194 Sayılı İmar Kanunu'nun 21 İnci Maddesi Kapsamında Yeniden Ruhsat Alınmasını Gerektirir Değişiklikler Olup Olmadığı Hakkında Bilgi 30	
f.	Gayrimenkulün Değerleme Tarihi İtibarıyla Hangi Amaçla Kullanıldığı, Gayrimenkul Arsa Veya Arazi İse Üzerinde Herhangi Bir Yapı Bulunup Bulunmadığı Ve Varsa, Bu Yapıların Hangi Amaçla Kullanıldığı Hakkında Bilgi.....	30
6.	KULLANILAN DEĞERLEME YÖNTEMLERİ.....	31
a.	Pazar Yaklaşımı İle Ulaşılan Sonuçlar.....	31
1.	Pazar yaklaşımını açıklayıcı bilgiler, konu gayrimenkulün değerlemesi için bu yaklaşımın kullanılma nedeni.....	31
2.	Fiyat bilgisi tespit edilen emsal bilgileri ve bu bilgilerin kaynağı.....	32
3.	Kullanılan emsallerin sanal ortamdaki haritalarından çıkartılmış, değerlemeye konu gayrimenkule yakınlığını gösteren krokiler.....	33
4.	Emsallerin nasıl dikkate alındığına ilişkin ayrıntılı açıklama, emsal bilgilerinde yapılan düzeltmeler, düzeltmelerin yapılma nedenine ilişkin detaylı açıklamalar ve diğer varsayımlar.....	33
5.	Pazar yaklaşımı ile ulaşılan sonuç.....	34
b.	Maliyet Yaklaşımı İle Ulaşılan Sonuçlar.....	34
1.	Maliyet yaklaşımını açıklayıcı bilgiler, konu gayrimenkulün değerlemesi için bu yaklaşımın kullanılma nedeni.....	34
2.	Arsa değerinin tespitinde kullanılan emsal bilgileri ve bu bilgilerin kaynağı, yapılan düzeltmeler, yapılan diğer varsayımlar ve ulaşılan sonuç.....	35
3.	Yapı maliyetleri ve diğer maliyetlerin tespitinde kullanılan bilgiler, bu bilgilerin kaynağı ve yapılan diğer varsayımlar.....	35
4.	Maliyet yaklaşımı ile ulaşılan sonuç.....	35
c.	Gelir Yaklaşımı İle Ulaşılan Sonuçlar.....	35
1.	Gelir yaklaşımını açıklayıcı bilgiler, konu gayrimenkulün değerlemesi için bu yaklaşımın kullanılma nedeni.....	35
2.	Nakit giriş ve çıkışlarının tahmin edilmesinde kullanılan emsal bilgileri, bu bilgilerin kaynağı ve yapılan diğer varsayımlar.....	36
3.	İndirgeme/İskonto oranının nasıl hesaplandığına ilişkin ayrıntılı açıklama ve gerekçeler 36	
4.	Gelir yaklaşımı ile ulaşılan sonuç.....	37
ç.	Diğer Tespit Ve Analizler.....	37
1.	Takdir edilen kira değerleri (analiz ve kullanılan veriler).....	37

Bağımsız Bölümlerin Kira Değerleri .....	38
2. Hasılat paylaşımı veya kat karşılığı yöntemi ile yapılacak projelerde, emsal pay oranları 38	
3. Üzerinde proje geliştirilen arsaların boş arazi ve proje değerleri .....	38
4. Boş arazi ve geliştirilmiş proje değeri analizi ve kullanılan veri ve varsayımlar ile ulaşılan sonuçlar.....	38
5. En verimli ve en iyi kullanım değeri analizi .....	38
6. Müşterek veya bölünmüş kısımların değerlendirilmesi.....	38
7. ANALİZ SONUÇLARININ DEĞERLENDİRİLMESİ VE GÖRÜŞ .....	39
a. Farklı Değerleme Yöntemleri İle Analiz Sonuçlarının Uyumlaştırılması Ve Bu Amaçla İzlenen Metotların Ve Nedenlerinin Açıklaması .....	39
b. Asgari Husus Ve Bilgilerden Raporda Yer Verilmeyenlerin Neden Yer Almadıklarının Gerekçeleri.....	39
c. Yasal Gereklilerin Yerine Getirilip Getirilmediği Ve Mevzuat Uyarınca Alınması Gereken İzin Ve Belgelerin Tam Ve Eksiksiz Olarak Mevcut Olup Olmadığı Hakkında Görüş.....	39
ç. Varsa, Gayrimenkul Üzerindeki Takyidat Ve İpotekler İle İlgili Görüş.....	39
d. Değerleme Konusu Gayrimenkulün, Üzerinde İpotek Veya Gayrimenkulün Değerini Doğrudan Ve Önemli Ölçüde Etkileyecek Nitelikte Herhangi Bir Takyidat Bulunması Durumları Hariç, Devredilebilmesi Konusunda Bir Sınırlamaya Tabi Olup Olmadığı Hakkında Bilgi .....	39
e. Değerleme Konusu Arsa Veya Arazi İse, Alımından İtibaren Beş Yıl Geçmesine Rağmen Üzerinde Proje Geliştirilmesine Yönelik Herhangi Bir Tasarrufla Bulunulup Bulunulmadığına Dair Bilgi 40	
f. Değerleme Konusu Üst Hakkı Veya Devre Mülk Hakkı İse, Üst Hakkı Ve Devre Mülk Hakkının Devredilebilmesine İlişkin Olarak Bu Hakları Doğuran Sözleşmelerde Özel Kanun Hükümlerinden Kaynaklananlar Hariç Herhangi Bir Sınırlama Olup Olmadığı Hakkında Bilgi.....	40
g. Gayrimenkulün Portföye Alınmasında Herhangi Bir Sakınca Olup Olmadığı Hakkında Görüş 40	
8. SONUÇ .....	41
a. Sorumlu Değerleme Uzmanının Sonuç Cümlesi .....	41
b. Nihai Değer Takdiri.....	41
9. RAPOR EKLERİ.....	42

**ZEUGMA**  
Gayrimenkul Değerleme ve Danışmanlık A.Ş.



# 1. BAĞIMSIZLIK VE UYGUNLUK BEYANI

Bu rapordaki hiçbir yorum söz konusu konular raporun devamında tartışılrsa dahi hukuki konuları, özel araştırma ve uzmanlık gerektiren konuları ve sıradan değerlendirme çalışmasının bilgisinin ötesinde olacak konuları açıklamak niyetiyle yapılmamıştır.

Mülk ile ilgili hiçbir bilgide değişiklik yapılmamıştır. Mülkiyet ve resmi tanımlar ile ilgili bilgilerin alındığı makamlar genel olarak güvenilir kabul edilirler. Mülk sahiplerinin sorumluluk sahibi akılcı ve en verimli ve en etkin şekilde hareket edecekleri varsayılmıştır.

Bilgi ve belgeler raporda kamu ve kurumlardan elde edilebildiği kadarı ile yer almaktadır. Bilgiler alınan belgelere göre değerlendirilmiştir.

Firmamız eldeki verilerin doğruluğunu kabul ederek, genel bir değerlendirme çalışması yapmıştır. Aksi belirtilmedikçe büyüklük ve ebatlar ile ilgili bilgilerin doğru olduğu ve mülke herhangi bir tecavüzün var olmadığı kabul edilmiştir.

Kullanılan harita, şekil ve çizimler sadece görsel amaçlıdır, rapordaki konuların kavranmasına görsel bir katkısı olması amacıyla kullanılmıştır. Başka hiçbir amaçla güvenilir referans olarak kullanılmamalıdır.

Aksi açık olarak belirtilmediği sürece hiçbir olası yer altı zenginliği dikkate alınmamıştır.

Bu rapora konu olan projeksiyonlar değerlendirme sürecine yardımcı olması dolayısı ile mevcut piyasa koşullarında ve mevcut talep durumunda stabil bir ekonomi süreci göz önüne alınarak yapılmıştır. Projeksiyonlar değerlendirme uzmanının kesin olarak tahmin edemeyeceği değişen piyasa koşullarına bağlıdır ve değerler değişken şartlardan etkilenmesi olasıdır.

Bu raporda mülk üzerindeki mülkiyetler veya taşıma bedelleri göz önüne alınmamış sadece gayrimenkulün kendisi göz önüne alınmıştır.

Firmamızı mülk üzerinde veya yakınında bulunan/bulunmayan/bulunabilecek tehlikeli veya sağlığa zararlı maddeleri tespit etme yeterliliğine sahip değildir. Değer tahmini yapılırken değerlerin düşmesine neden olacak böyle maddelerin var olmadığı öngörülür. Bu konu ile hiçbir sorumluluk kabul edilemez, müşteri istiyorsa bu konuyu incelemek için konu hakkında yetkili ve yeterli bir uzman çalıştırabilir.

Konu mülk ile ilgili değerlendirme uzmanının zemin kirliliği etüdü çalışması yapması mümkün değildir. Bu nedenle görüldüğü kadarı ile herhangi bir zemin kirliliği sorunu olmadığı kabul edilmiştir.

Çalışmalarda bölge zemini ile ilgili herhangi bir olumsuzluğun olmadığı kabul edilmiştir.

Gayrimenkullerde zemin arařtırmaları ve zemin kontaminasyonu alıřmaları, "evre Jeofiziđi" bilim dalının profesyonel konusu iinde kalmaktadır. Deđerleme uzmanlarının bu konuda bir ihtisası olmayıp konu ile ilgili detaylı bir arařtırma yapılmamıřtır. Ancak, yerinde yapılan gözlemlerde gayrimenkulün evreye olumsuz bir etkisi olduđu gözlemlenmemiřtir. Bu nedenle evresel olumsuz bir etki olmadığı varsayılarak deđerleme alıřması yapılmıřtır.

Bilgimiz ve inanlarımız dođrultusunda ařađıdaki hususları teyit ederiz:

1. Raporunda sunulan bulgular sahip olduđumuz tüm bilgiler erevesinde dođrudur.
2. Raporunda belirtilen analizler ve sonular sadece belirtilen varsayımlar ve kořullarla kısıtlı olup kiřisel, tarafsız ve önyargısız profesyonel analiz, fikir ve sonulardan oluřmaktadır.
3. Deđerleme konusunu oluřturan mülkle ilgili olarak güncel veya geleceđe dönük hiçbir ilgimiz yoktur. Bu iřin iindeki taraflara karřı herhangi kiřisel bir ıkarımız veya ön yargımız bulunmamaktadır.
4. Bu görevle ilgili olarak verdiđimiz hizmet ve aldıđımız ücret, müşteri'nin amacı lehine sonulanacak bir yöne veya önceden saptanmıř sonuların geliřtirilmesi ve bildirilmesine veya bu deđerlemenin tasarlanan kullanımıyla dođrudan ilgili sonraki bir olayın meydana gelmesine bađlı deđildir.
5. Deđerleme ahlaki kural ve performans standartlarına göre gerekleřtirilmiřtir.
6. Raporlama ařamasında görev alanlar mesleki eđitim řartlarına sahiptir.
7. Bu raporun konusu olan mülk řahsen incelenmiřtir. Deđerleme alıřmasında görev alanların deđerlemesi yapılan mülkün yeri ve türü konusunda daha önceden deneyimi bulunmamaktadır.
8. Raporunda belirtilen kiřiler haricinde hi kimse bu raporun hazırlanmasında mesleki bir yardımda bulunmamıřtır.

Bu Rapor **ZEUGMA GAYRİMENKUL DEĞERLEME A.Ş.** tarafından hazırlanmıř olup bu raporun hazırlanması sırasında gerekli tüm özen gösterilmiř olmakla birlikte Deđerleme Raporunda kurum ve kiřilerden alınan bilgi ve aıklamaların dođru olduđu kabulüne dayanmaktadır. Bu bilgi ve belgelerde yapılan hata ve yanlışlıklardan, tamlıđından, maddi ve sair hatadan deđerleme řirketi sorumlu deđildir. Bu Deđerleme Raporu **ASCE GAYRİMENKUL YATIRIM ORTAKLIđI A.Ş.** iin hazırlanmıř olup, Deđerleme řirketi'nin ve **ASCE GAYRİMENKUL YATIRIM ORTAKLIđI A.Ş.** 'nin yazılı izni olmadan ođaltılamaz ve üçüncü kiřilere verilemez.

ZEUGMA  
Gayrimenkul Deđerleme ve Danıřmanlık A.Ş.



## 2. RAPOR BİLGİLERİ

### a. Raporun Tarihi

27.12.2024

### b. Raporun Numarası

2024/ASCEGYO-104

### c. Raporu Hazırlayanların Ad Ve Soyadları

Sorumlu Değerleme Uzmanı : Ökkeş Fatih AKYURT (SPK Lisans No:400582)

Değerleme Uzmanı : Aysel ERBOĞA (SPK Lisans No:401179)

### ç. Sorumlu Değerleme Uzmanının Adı Soyadı

Ökkeş Fatih AKYURT (SPK Lisans No:400582)

### d. Değerleme Tarihi

23.12.2024

### e. Dayanak Sözleşmenin Tarih Ve Numarası

17.12.2024 / ASCEGYO-05

### f. Raporun, Tebliğin 1 İnci Maddesinin İkinci Fıkrası Kapsamında Hazırlanıp Hazırlanmadığına İlişkin Açıklama

İşbu rapor Sermaye Piyasası Kurulu'nun III-62.3 sayılı Sermaye Piyasasında Faaliyette Bulunacak Gayrimenkul Değerleme Kuruluşları Hakkında Tebliğ'inin 1. Maddesinin ikinci fıkrası kapsamında hazırlanmıştır.

### g. Değerleme Konusu Gayrimenkulün Aynı Kuruluş Tarafından Daha Önceki Tarihlerde De Değerlemesi Yapılmışsa, Son Üç Değerlemeye İlişkin Bilgiler

Değerleme konusu taşınmaz için son üç yıl içinde firmamızca yapılmış değerlendirme bilgileri aşağıdaki gibidir.

Rapor No	Rapor Tarihi	Türk Lirası Değeri
2022/ASCE-045	07.11.2022	1.000.000,00 TL
2023/ASCEGYO-052	26.12.2023	2.040.000,00 TL
2024/ASCEGYO-047	25.07.2024	2.550.000,00 TL

2024/ASCEGYO-104

11/4

### 3. KURULUŞ VE MÜŞTERİYİ TANITICI BİLGİLER

#### a. Kuruluşun Unvanı Ve Adresi

<b>ÜNVANI :</b>	Zeugma Gayrimenkul Değerleme A.Ş.
<b>ADRESİ :</b>	Değirmişem Mah. Dr. Emin Kılıçkale Cad. No:20 Vakıflar Ferhadiye İş Hanı Kat:5 Daire:502 Şehitkamil/GAZİANTEP
<b>İLETİŞİM:</b>	Telefon:(0342)215 1205 Faks:(0342)21512 06 Web: <a href="http://www.zeugmadegerleme.com">www.zeugmadegerleme.com</a> Mail : <a href="mailto:info@zeugmadegerlerme.com.tr">info@zeugmadegerlerme.com.tr</a>
<b>KURULUŞ TARİHİ</b>	03.05.2010
<b>SERMAYESİ</b>	1.100.000 TL
<b>MERSİS NO</b>	0998071641300019
<b>FAALİYET KONUSU</b>	Yürürlükteki mevzuat çerçevesinde her türlü resmi, özel, gerçek ve tüzel kuruluşlara ait her türlü gayrimenkullerin, gayrimenkul projelerinin ve gayrimenkule dayalı hak ve faydaların belirli bir tarihteki muhtemel değerlerinin bağımsız ve tarafsız olarak takdiri, bu değerleri etkileyen gayrimenkullerin niteliği, piyasa ve çevre koşullarını analiz ederek, ulusal ve uluslararası alanda kabul görmüş değerlendirme standartları ve esasları çerçevesinde değerlendirme raporlarını hazırlamak.
<b>İZİNLER/YETKİLERİ</b>	Zeugma Gayrimenkul Değerleme A.Ş. Sermaye Piyasası Kurulu'nun 17/02/2001 tarihli ve 24491 sayılı Resmi Gazete'de Seri: VIII, No: 35 ile yayımlanan "Sermaye Piyasası Mevzuatı Çerçevesinde Gayrimenkul Değerleme Hizmeti Verecek Şirketler İle Bu Şirketlerin Kurulca Listeye Alınmalarına İlişkin Esaslar Hakkında Tebliğ" çerçevesinde, gayrimenkul değerlendirme hizmeti vermek üzere konunun görüşüldüğü Kurul Karar Organı'nın 16.02.2012 tarih ve 7 sayılı toplantısında uyarınca Sermaye Piyasası Kurulunca Listeye alınmıştır. Ayrıca Bankacılık Düzenleme ve Denetleme Kurulu'nun 05.06.2014 tarih ve 5888 sayılı Kararı ile Şirketimize "Bankalara Değerleme Hizmeti Verecek Kuruluşların Yetkilendirilmesi ve Faaliyetleri Hakkında Yönetmelik'in 11. Maddesi'ne istinaden bankalara Yönetmeliğin 4. Maddesi kapsamına giren "gayrimenkul, gayrimenkul projesi veya gayrimenkule bağlı hak ve faydaların değerlendirilmesi" hizmeti verme yetkisi verilmiştir.



## **b. Müşteriyi Tanıtıcı Bilgiler Ve Adresi**

ASCE GAYRİMENKUL YATIRIM ORTAKLIĞI A.Ş.

Sarıgöllük Mahallesi Zübeyde Hanım Bulvarı No:64 Şehitkamil/Gaziantep

## **c. Müşteri Taleplerinin Kapsamı Ve Varsa Getirilen Sınırlamalar**

Müşteri talebi raporda detayları verilen taşınmazın güncel piyasa rayiç değerinin tespiti ve sermaye piyasası mevzuatı gereğince, değerlendirme raporlarında bulunması gereken asgari hususlar çerçevesinde değerlendirme raporunun hazırlanmasıdır.

## **ç. İşin Kapsamı**

İşin kapsamı, Gaziantep İli, Şahinbey İlçesi, Bağlarbaşı Mah. 236 Ada 2 Parselde yer alan "A Ve B Blok 14'Er Katlı C Ve D Blok 15'Er Katlı Betonarme Apartman, E Blok 1 Katlı Betonarme Ofis-İşyeri Ve Arsası" niteliğindeki ana gayrimenkul üzerinde yer alan 2 adet bağımsız bölümün pazar değerinin tespit edilmesidir. Söz konusu değerlendirme çalışması gayrimenkullerin piyasa değerinin belirleme amacıyla hazırlanmıştır. Bu raporda resmi kurum araştırmaları yapılarak yasal ve hukuki boyutuyla gayrimenkulün durumu irdelenmiş ve piyasa koşullarına uygun olarak piyasa değeri araştırılıp tespit edilmiştir. Ayrıca rapor kapsamında değere etki eden unsurlar mevcut piyasa koşulları içinde değerlendirilmiş ve değere nasıl ulaşıldığı hakkında bilgi verilmiştir.

**ZEUGMA**

Gayrimenkul Değerleme ve Danışmanlık A.Ş.

## 4. GAYRİMENKULÜN YASAL DURUMUNA İLİŞKİN BİLGİLER

### a. Gayrimenkulün Yeri, Konumu, Tanımı, Tapu Kayıtları, Plan, Proje, Ruhsat, Şema Vb. Dokümanları Hakkında Bilgiler


#### 1. Gayrimenkulün Yeri, Konumu, Tanımı

Değerlemeye konu taşınmaz; şehir merkezinin güney kısmında yer almaktadır. Taşınmaza ulaşmak için; İl merkezinde bulunan Üniversite Bulvarından ilerlenerek üniversite önünden Karataş istikametine doğru Adnan Menderes Bulvarına girilir. Bu bulvarda yaklaşık 5 km. ilerledikten sonra ( tramway hattı takip edilerek ) Akkent Meydan Parkına gelinir. Park bitiminden 134024 nolu caddeye girilerek ASCE Beykoz Konaklarına ulaşılır.

Alt yapı çalışmaları tamamlanmış olup belediye hizmetlerinden faydalanım imkânı tamdır. Ulaşım çeşitlilik göstermekte olup; toplu taşıma araçlarından (dolmuş ve belediye otobüslerinden) faydalanılmaktadır.

Enlem	37.0140
Boylam	37.3724

Taşınmazların konumunu gösteren uydu görüntüsü aşağıdaki gibidir:





## 2. Tapu Kayıtları

Değerleme konusu taşınmazın tapu kayıtları aşağıdaki gibidir:

Ana Gayrimenkul

<b>İl</b>	Gaziantep
<b>İlçe</b>	Şahinbey
<b>Mahalle</b>	Bağlarbaşı
<b>Ada</b>	236
<b>Parsel</b>	2
<b>Yüzölçümü (m<sup>2</sup>)</b>	10.475,77
<b>Nitelik</b>	A Ve B Blok 14'Er Katlı C Ve D Blok 15'Er Katlı Betonarme Apartman, E Blok 1 Katlı Betonarme Ofis-İşyeri Ve Arsası

Bağımsız Bölümler

<b>Malik</b>	Asce Gayrimenkul Yatırım Ortaklığı A.Ş.			
<b>Blok Adı</b>	<b>Kat No</b>	<b>Bağımsız Bölüm No</b>	<b>Arsa Payı</b>	<b>Bağımsız Bölüm Niteliği</b>
E	Zemin	1	4/10476	Dükkan
E	Zemin	2	4/10476	Dükkan

## 3. Plan, proje, ruhsat, şema vb. dokümanları

<b>Belge Adı</b>	<b>İncelendiği Kurum</b>	<b>Belge Tarihi</b>	<b>Belge Sayısı</b>
Mimarî Proje	TKGM Portalı		
İlk Yapı Ruhsatı	Şahinbey Belediyesi	09.01.2014	7
Yapı Kullanma İzin Belgesi	Şahinbey Belediyesi	21.06.2016	155

**b. Gayrimenkul İle İlgili Herhangi Bir Takyidat Veya Devredilmesine İlişkin Herhangi Bir Sınırlama Olup Olmadığı Hakkında Bilgi**

Rehinler Bölümü	Kayıt Bulunmamaktadır.
Şerhler Bölümü	Kayıt Bulunmamaktadır.
Beyanlar Bölümü	Yönetim Planı : 16/01/2015 Şahinbey - 18-02-2015 15:58 - 6658 ....KM ne Çevrilmiştir. Şahinbey - 24-11-2017 15:42 - 53310
İrtifaklar Bölümü	Kayıt Bulunmamaktadır.
Muhdesat Bölümü	Kayıt Bulunmamaktadır.

Taşınmazlar üzerinde yer alan beyanların gayrimenkulün değerine veya devredilebilmesine bir olumsuz etkisi bulunmadığı düşünülmektedir.

**c. Gayrimenkul İle İlgili Varsa, Son Üç Yıllık Dönemde Gerçekleşen Alım Satım İşlemlerine Ve Gayrimenkulün Hukuki Durumunda Meydana Gelen Değişikliklere (İmar Planında Meydana Gelen Değişiklikler, Kamulaştırma İşlemleri Vb.) İlişkin Bilgi**

Taşınmazlar son 3 yıl içerisinde ;

- Satış görmemiştir.
- Hukuki bir sürece konu edilmemiştir.

**ç. Gayrimenkulün Ve Bulunduğu Bölgenin İmar Durumuna İlişkin Bilgiler**

Şahinbey Belediyesi İmar müdürlüğünden alınan bilgiye göre değerlemeye konu parselin E:135 , KONUT alanı içerisinde olduğu öğrenilmiştir.

PLAN ÖLÇEĞİ	1/1000			
TAKS				Hmax
KAKS				EMSAL
				1,35
ÇEKME MESAFELERİ	Ön	Yan	Arka	İNŞAAT NİZAMI
	5	5	5	

Taşınmazın bulunduğu bölge konut ağırlıklı olup taşınmaz ile benzer imara sahiptir.





**d. Gayrimenkul İçin Alınmış Durdurma Kararı, Yıkım Kararı, Riskli Yapı Tespiti Vb. Durumlara Dair Açıklamalar**

Gayrimenkul için alınmış durdurma kararı, yıkım kararı, riskli yapı tespiti vb. durumlar bulunmamaktadır.

**e. Gayrimenkule İlişkin Olarak Yapılmış Sözleşmelere (Gayrimenkul Satış Vaadi Sözleşmeleri, Kat Karşılığı İnşaat Sözleşmeleri Ve Hasılat Paylaşımı Sözleşmeler Vb.) İlişkin Bilgiler**

Değerleme konusu taşınmazlar kat mülkiyetli olup bağımsız bölümlere ilişkin olarak yapılmış sözleşme bulunmamaktadır.

**f. Gayrimenkuller Ve Gayrimenkul Projeleri İçin Alınmış Yapı Ruhsatlarına, Tadilat Ruhsatlarına, Yapı Kullanım İzinlerine İlişkin Bilgiler İle İlgili Mevzuat Uyarınca Alınması Gerekli Tüm İzinlerin Alınıp Alınmadığına Ve Yasal Gerekliliği Olan Belgelerin Tam Ve Doğru Olarak Mevcut Olup Olmadığı Hakkında Bilgi**

Mevzuat uyarınca alınması gerekli tüm izinler alınmış olup yasal gerekliliği olan belgelerin tamamı tam ve doğru olarak Şahinbey Belediyesi'nde ve Tapu Kadastro Genel Müdürlüğü'nde mevcuttur.

**g. Değerlemesi Yapılan Projeler İle İlgili Olarak, 29/6/2001 Tarih Ve 4708 Sayılı Yapı Denetimi Hakkında Kanun Uyarınca Denetim Yapan Yapı Denetim Kuruluşu (Ticaret Unvanı, Adresi Vb.) Ve Değerlemesi Yapılan Gayrimenkul İle İlgili Olarak Gerçekleştirdiği Denetimler Hakkında Bilgi**

Taşınmaz parsel üzerindeki yapılar Şahinbey Yapı Denetim Firması tarafından kontrol edilmiştir. Denetimler tamamlanmış olup taşınmazlar iskan almıştır.

Adres: Gazi Mah. 24010 Nl. Sk. Gözaçan Apt. N:31/B Şehitkamil/GAZİANTEP

**ğ. Eğer Belirli Bir Projeye İstinaden Değerleme Yapılıyorsa, Projeye İlişkin Detaylı Bilgi Ve Planların Ve Söz Konusu Değerin Tamamen Mevcut Projeye İlişkin Olduğuna Ve Farklı Bir Projenin Uygulanması Durumunda Bulunacak Değerin Farklı Olabileceğine İlişkin Açıklama**

Gayrimenkul değerlendirilmesi belirli projeye istinaden yapılmamaktadır.

**h. Varsa, Gayrimenkulün Enerji Verimlilik Sertifikası Hakkında Bilgi**

Taşınmaz parsel üzerindeki yapılara ait enerji kimlik belgesi için <https://beptr.csb.gov.tr/bep-web/#/queryEkb> internet adresinden UAVT koduyla yapılan sorgulamada herhangi bir belgeye ulaşılamamıştır.



## 5. GAYRİMENKULÜN FİZİKİ ÖZELLİKLERİ

### a. Gayrimenkulün Bulunduğu Bölgenin Analizi Ve Kullanılan Veriler

#### 1. Gaziantep İli Hakkında Genel Bilgiler

Konumu: 36° 28' ve 38° 01' doğu boylamları ile 36° 38' ve 37° 32' kuzey enlemleri arasında yer alan kentin doğusunda Şanlıurfa; batısında Osmaniye ve Hatay; kuzeyinde Kahramanmaraş; güneyinde Suriye; kuzeydoğusunda Adıyaman; güneybatısında da Kilis yer almaktadır. 6222 km<sup>2</sup>'lik alanıyla Türkiye topraklarının yaklaşık olarak %1'lik bölümünü kapsamaktadır.

Genel Bilgiler: Güneydoğu Torosların uzantısı olan Sofdağları'nın bulunduğu ilde; Dülükbaba, Sam, Ganibaba ve Sarıkaya Dağları yer alır. İslahiye, Barak, Araban, Yavuzeli ve Oğuzeli ilin önemli ovalarını; Fırat Nehri, Nizip Çayı, Afrin Çayı, Merziman Çayı ve Alleben Deresi ise ilin önemli akarsularını oluşturmaktadır. Ziraata elverişli olan il toprakları zeytin, fıstık, meyve ve sebze bahçeleri, üzüm bağları pamuk ve buğday tarlaları ile kaplıdır. İlin dağlık kesimlerinde kısmen çam, köknar, sedir ormanları, step ve yarı step bitki örtüsü görülmektedir. İl dâhilindeki ormanlarda bol miktarda keklik, turaç, yaban ördeği, yaban kazı, çil, kınalı baykuş, güvercin, serçe, an kuşu, yaban domuzu, tavşan, su kuşları, kirpi ve bildircin görülmektedir.

İklimi: Akdeniz ve kara ikliminin geçiş noktasında yer alan ilin güney kesimleri, Akdeniz ikliminin etkisinde olmakla beraber genel olarak yazlar sıcak ve kurak, kışlar ise soğuk ve yağışlıdır. Yağış en fazla kış ve ilkbahar aylarında görülür.

İlçeleri: Araban, İslahiye, Karkamış, Nizip, Oğuzeli, Nurdağı, Şahinbey, Şehitkamil, Yavuzeli'dir.

Türkiye'nin altıncı, Güneydoğu Anadolu Bölgesi'nin ise en büyük kenti olan Gaziantep; nüfusu, ekonomik potansiyeli, kültürel zenginlikleri, tarihi dokusu ve büyükşehir statüsüyle metropol bir kenttir.

Anadolu'nun ilk yerleşim merkezlerinden biri olan Mezopotamya ile Akdeniz Bölgesi'nin kesişme noktasında yer alan kent, birçok medeniyete ev sahipliği yapmış ve tarihin her döneminde önemini korumuştur. Farklı uygarlıkların, kültürlerin ve dinlerin bir araya gelerek birbirleri içinde sentezlendiği gizemli bir tarihe sahip olan Gaziantep; Paleolitik, Neolitik, Kalkolitik, Tunç, Hitit, Hurri-Mitanni, Asur, Pers, Büyük İskender, Selevkoslar Krallığı, Roma, Bizans, Selçuklu, Memluklar, Dulkadiroğlular ve Osmanlı dönemlerine ait izleri-eserleri günümüze kadar taşımaktadır. Tarihi İpek Yolu'nun buradan geçmiş olmasından dolayı uygarlıkların uğrak yeri olmuş, tarihin her döneminde kültür ve ticaret merkezi olma özelliğini korumuştur. Gaziantep'te bulunan tarihi eserlerin çeşitliliği kentin kültürel zenginliğinin bir göstergesidir.



Günümüzdeki Gaziantep'in tarihsel bağlantıları eski Dülük ve Kale ile ilişkilidir. Dülük, antik kaynaklarda "Doliche", Bizans kaynaklarında "Teluck", Arap kaynaklarında "Duluk" adıyla geçmektedir. Dülük, tarihin en eski çağlarından beri kullanılan bir yol şebekesinin düğüm noktasında yer almış, bölgedeki yerleşim Dülük'ten sonra Gaziantep Kalesi etrafında gelişerek şehirleşme bu alanda yoğunlaşmıştır.

Gaziantep Kalesi, Roma döneminde kuzeyi doğal kaya, güneyi ise höyük olan bir tepe üzerine gözetleme kulesi olarak kurulmuştur. Bizans İmparatoru Iustinianos döneminde günümüzdeki halini almıştır. Memluklar, Dulkadiroğluları ve Osmanlılar döneminde çeşitli onarımlar geçiren kale, anıtsal mimarisiyle varlığını korumaktadır.

Antep, Bizans kaynaklarında en erken 12.yy. olarak tarihlenmektedir. Haçlı seferleri sırasında ise Antep'ten "Hantap" olarak bahsedildiği görülmektedir. Antep 1151 yılında Sultan I.Mesud zamanında, Anadolu Selçukluların eline geçmiş, Sultan Mesud'un ölümü üzerine Antep, Musul ve Halep Atabek'i Nureddin Zengi tarafından alınmıştır. Bunun üzerine Selçuklu tahtına geçen II. Kılıçarslan, 1157'de Antep'i kuşatmıştır. 1183 yılında Selahaddin Eyyubi, Fırat Nehri'ni geçerek Antep'e girmiştir. 1218'de Selçuklu Sultanı I. İzzettin Keykavus'un ordusu Antep'i tekrar almıştır. 1271 yılında, Moğollar'ın Kuzey Suriye seferleri sırasında Antep işgal edilmiştir. Memluk Sultanı Baybars'ın 1277'de Moğollar'a karşı düzenlediği Anadolu seferi sırasında Antep, Memluklu hakimiyetine girmiştir. 1390 yılında Dulkadiroğulları ordusu Antep'e gelmiş, şehri yağmalamış fakat kuşatamamıştır. Antep 1400 yılında Besni ile beraber Timur tarafından alınmış, şehir büyük ölçüde yıkıma uğramıştır. Daha sonra Antep, Karakoyunlu sülalesinden Kara Yusuf'un ve Dulkadiroğulları'nın yönetimi altına girmiştir. 1522 yılına kadar bölgede egemenliğini sürdürmüştür. 1480 yılında Alauddevle Bozkurt Bey'in başa geçmesinden sonra Osmanlı ile Dulkadiroğulları Beyliği arasındaki ilişkiler gelişmiş, Antep istikrarlı bir dönem yaşamıştır. Yavuz Sultan Selim'in İran seferi sırasında Alauddevle Bozkurt Bey'den yardım gelmemesinden dolayı, Yavuz Sultan Selim, Çaldıran Seferi sonunda savaş açmış ve Alauddevle öldürülmüştür. Karışıklıktan yararlanan Memluklar, Antep'i ele geçirmişlerdir. Yavuz Sultan Selim'in Mercidabık ve Ridaniye zaferlerinden sonra 1516'te Antep, Osmanlı yönetimi altına girmiştir.

Osmanlı yönetiminden sonra şehir hızla imar edilmeye başlanmış, yeni yapılar yükselmiş, halk Osmanlı Devleti'nin gerileme dönemine kadar refah içinde yaşamıştır. Kent, 1818-1819'da geçici olarak Halep'in kazası olmuştur. Bu durum Antep'i sosyal, ekonomik ve ticari yönlerden gelişmesini sağlamıştır. I.DünyaSavaşı'na kadar devam eden bu durum, 1919'da İngilizler'in daha sonra da Fransızlar'ın işgaliyle bozulmuştur. Antep harbinde 10 ay 9 gün boyunca düşmana karşı kadını, erkeği, büyüğü, küçüğü ile mücadele veren şehir, 8 Şubat 1921'de "Gazi" unvanını almıştır. 25 Aralık 1921 yılında, düşman işgalinden kurtulan Gaziantep Cumhuriyet'in ilanıyla birlikte hızla gelişmeye devam etmiştir. Bugün tarihi, kültürel değerleri, birbirinden lezzetli Antep yemeklerini barındıran mutfağı, beş organize sanayi bölgesi, şehirlerarası ve uluslararası bağlantı yolları ile bölgenin en önemli kentlerinden biri olan Gaziantep, her yıl binlerce turist ağırlamaktadır.



## 2. Şahinbey İlçesi Hakkında Genel Bilgiler

Şahinbey, Güneydoğu Anadolu Bölgesinin en büyük, Türkiye'nin 9. büyük kenti olan, Kurtuluş Savaşı hatıraları, zengin tarihi ve kültürel çevresi, otoyolu, uluslararası havaalanı, tren garı, leziz yemekleri, eşsiz el sanatları, camileri, kaleleri, hanları, kастelleri, hamamları, türbeleri, kiliseleri, yaylaları, gezi ve piknik yerleri, sanayi ve ticareti ile bölgede öncü Gaziantep ilinin üç merkez ilçesinden biridir.

İlçe 4 Temmuz 1987 tarih ve 19597 sayılı Resmi Gazete'de yayımlanan 3398 sayılı kanunla kurulmuş olup 19.09.1988 tarihinde fiilen çalışmaya başlamıştır. İlçenin 181 mahallesi bulunmaktadır.

2021 yılı itibariyle ilçenin nüfusu 936.351 olup, Şahinbey Türkiye'nin en büyük 4. ilçesi konumunda metropol bir ilçedir.

Adını, Antep savunması esnasında Antep Heyeti Merkeziyesi'nin önerisi üzerine Kilis Yolu Kuva-i Milliye Komutanlığı'na getirilen ve "Düşman cesedimi çiğnemedem Antep'e giremez" diyerek Kilis Yolu Elmalı Köprüsü üzerinde tek başına Fransız Ordusuna meydan okuyan, bütün Türk Milletine örnek alınacak bir cesaret timsali sergileyerek kendisini vatan ve milletin kurtuluşu için feda eden Cesur Komutan Şahinbey'den (Esas adı: Mehmet Sait) almıştır.

Gazi Mustafa Kemal Atatürk, Gaziantep Belediye Meclisinin Karar Ve Evrakı Vilayette Şubat 1993 dosyasında olup 27 Ocak 1933 tarihinde Gaziantep Bey Mahallesi ( Şahinbey ) nüfusuna tescil edilmiştir.

İlçede yazlar genellikle sıcak ve kurak, geceleri oldukça serindir. Kış ayları soğuk ve yağışlı geçer. Akdeniz iklimi tesiri altındadır. Amanos (Gavur) Dağlarının durumu, yağış ve sıcaklık durumun etki eder. Bu nedenle deniz ve kara iklimi geçit bölgesindedir. İlçenin basınç durumları değişik bir manzara arz etmektedir.

Basınç değeri 930 ile 895 milibar yağışı ise genellikle Ocak ve Şubat aylarında görülür. Ancak pek fazla kar yağmaz ve hemen erir arasında seyir takip eder. İlkbahar, sonbahar ve kış ayları genellikle yağışlı geçer. İlçede sıcaklık ortalaması 14.5 derecedir. En sıcak aylar: Haziran-Temmuz-Ağustos ve Eylül aylarıdır. İlçe merkezinde ortalama yağış 558.9 mm3 olup, en yüksek seviyeye Aralık, Ocak ve Şubat aylarında ulaşmaktadır. En az yağış ise Haziran-Eylül arasına düşmektedir. Meteorolojik verilere göre elde edilen 42.8 derece ve -17.5 derece arasındaki 60.3 derecelik ısı makası ilçede sıcaklar arasındaki zikzağın en belirgin göstergesidir. Özellikle mevsim dönüşlerinde elde edilen gündüz-gece arasındaki ısı değişimleri çöl iklimine geçişin göstergeleridir.

### **b. Mevcut Ekonomik Koşulların, Gayrimenkul Piyasasının Analizi, Mevcut Trendler Ve Dayanak Veriler İle Bunların Gayrimenkulün Değerine Etkileri**

## 3. Konut Satış İstatistikleri, Kasım 2024

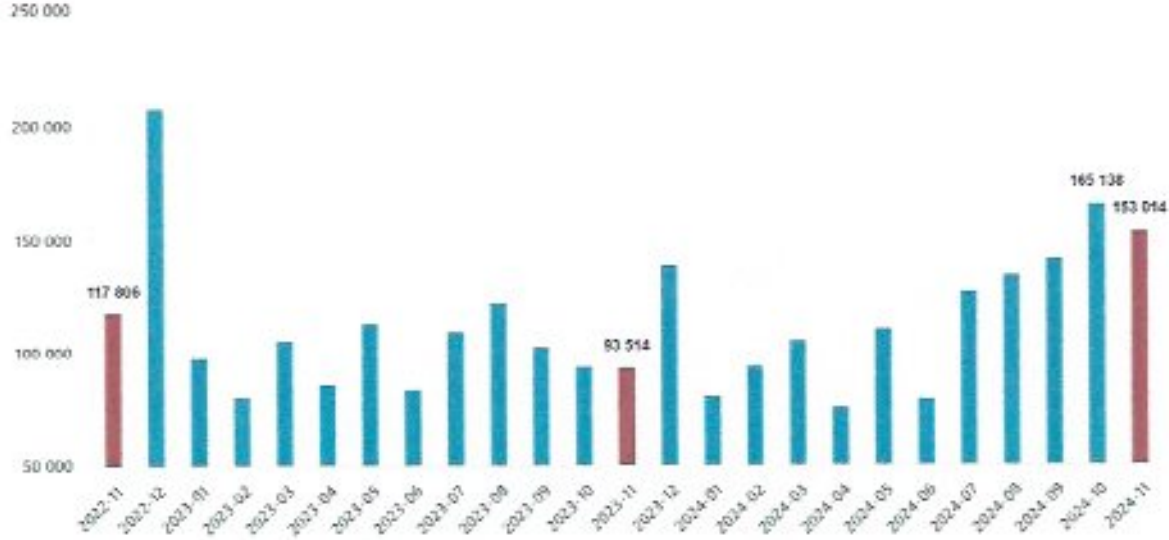
Türkiye genelinde Kasım ayında 153 bin 14 konut satıldı.



Türkiye genelinde konut satışları Kasım ayında bir önceki yılın aynı ayına göre %63,6 oranında artarak 153 bin 14 oldu. Konut satış sayısının en fazla olduğu iller sırasıyla 26 bin 320 ile İstanbul, 14 bin 916 ile Ankara ve 8 bin 583 ile İzmir olurken, en az olduğu iller sırasıyla 89 ile Bayburt, 99 ile Tunceli ve 121 ile Hakkari olarak gerçekleşti.

Konut satışı, Kasım 2024

(Adet)



Konut satışları Ocak-Kasım döneminde %16,4 arttı.

Konut satışları Ocak-Kasım döneminde bir önceki yılın aynı dönemine göre %16,4 oranında artarak 1 milyon 265 bin 388 olarak gerçekleşti.

Konut satış sayısı, Kasım 2024

	Kasım			Ocak-Kasım		
	2024	2023	Değişim (%)	2024	2023	Değişim (%)
<b>Satış şekline göre toplam satış</b>	<b>153 014</b>	<b>93 514</b>	<b>63,6</b>	<b>1 265 388</b>	<b>1 087 349</b>	<b>16,4</b>
İpotekli satış	21 804	5 245	315,7	135 209	171 706	-21,3
Diğer satış	131 210	88 269	48,6	1 130 179	915 643	23,4
<b>Satış durumuna göre toplam satış</b>	<b>153 014</b>	<b>93 514</b>	<b>63,6</b>	<b>1 265 388</b>	<b>1 087 349</b>	<b>16,4</b>
İlk el satış	49 274	30 472	61,7	407 852	328 299	24,2
İkinci el satış	103 740	63 042	64,6	857 536	759 050	13,0

İpotekli konut satışları 21 bin 804 olarak gerçekleşti.

Türkiye genelinde ipotekli konut satışları Kasım ayında bir önceki yılın aynı ayına göre %315,7 oranında artarak 21 bin 804 oldu. Toplam konut

satışları içinde ipotekli satışların payı %14,2 olarak gerçekleşti. Ocak-Kasım döneminde gerçekleşen ipotekli konut satışları ise bir önceki yılın aynı dönemine göre %21,3 oranında azalarak 135 bin 209 oldu.

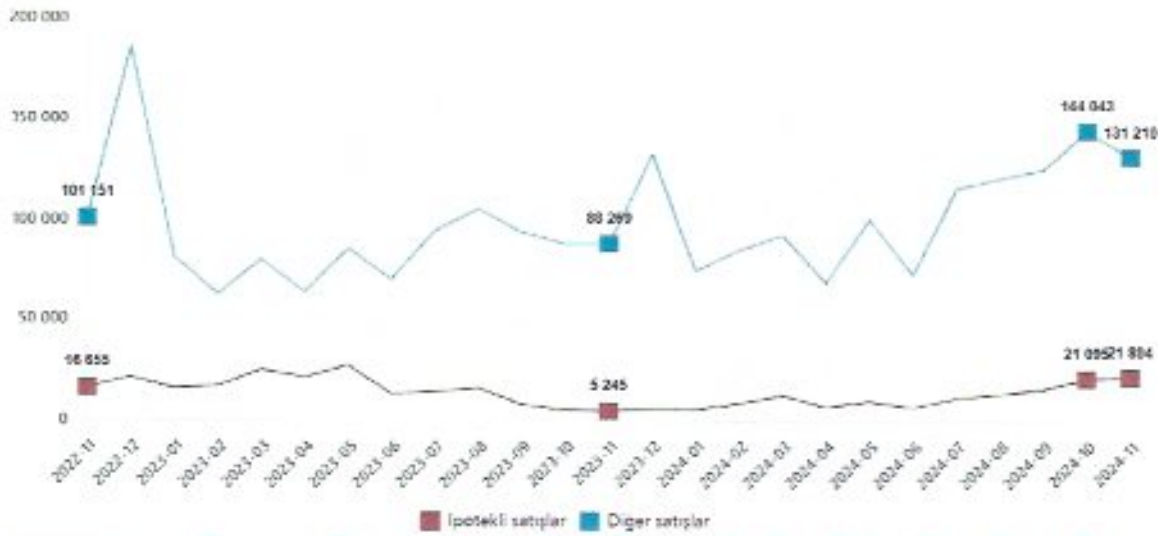
Kasım ayında 5 bin 213; Ocak-Kasım döneminde ise 32 bin 82 ipotekli konut satışı, ilk el olarak gerçekleşti.

Diğer satış türleri sonucunda 131 bin 210 konut el değiştirdi.

Türkiye genelinde diğer konut satışları Kasım ayında bir önceki yılın aynı ayına göre %48,6 oranında artarak 131 bin 210 oldu. Toplam konut satışları içinde diğer satışların payı %85,8 olarak gerçekleşti. Ocak-Kasım döneminde gerçekleşen diğer konut satışları ise bir önceki yılın aynı dönemine göre %23,4 oranında artarak 1 milyon 130 bin 179 oldu.

Satış şekline göre konut satışı, Kasım 2024

(Adet)



İlk el konut satış sayısı 49 bin 274 olarak gerçekleşti.

Türkiye genelinde ilk el konut satış sayısı Kasım ayında bir önceki yılın aynı ayına göre %61,7 oranında artarak 49 bin 274 oldu. Toplam konut satışları içinde ilk el konut satışının payı %32,2 oldu. İlk el konut satışları Ocak-Kasım döneminde ise bir önceki yılın aynı dönemine göre %24,2 oranında artarak 407 bin 832 olarak gerçekleşti.

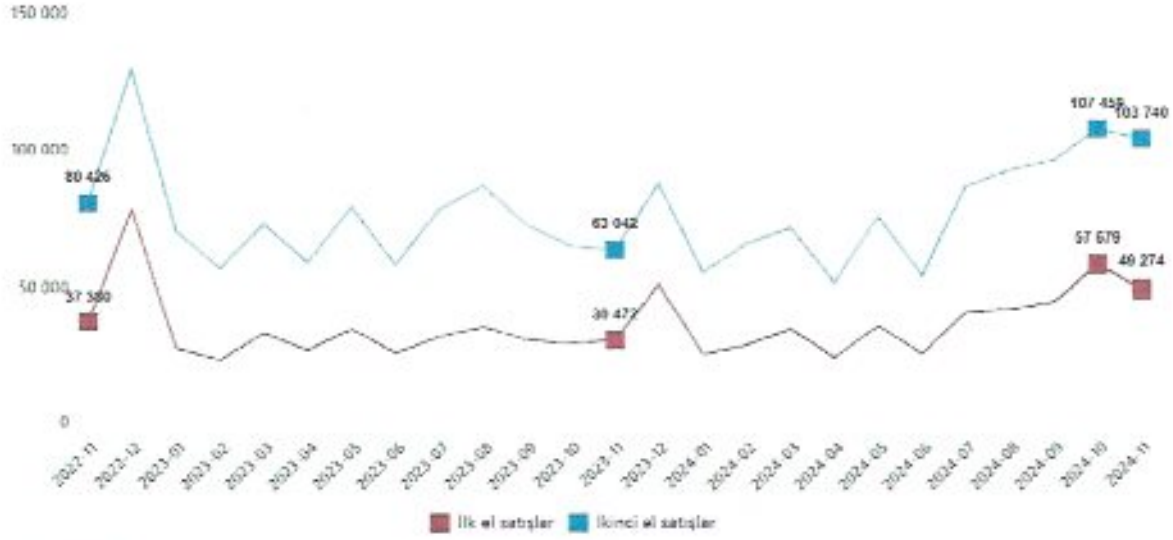
İkinci el konut satışlarında 103 bin 740 konut el değiştirdi.

Türkiye genelinde ikinci el konut satış sayısı Kasım ayında bir önceki yılın aynı ayına göre %64,6 oranında artarak 103 bin 740 oldu. Toplam konut satışları içinde ikinci el konut satışının payı %67,8 oldu. İkinci el konut satışları Ocak-Kasım döneminde ise bir önceki yılın aynı dönemine göre %13,0 oranında artarak 857 bin 556 olarak gerçekleşti.

2024/ASCEGYO-104



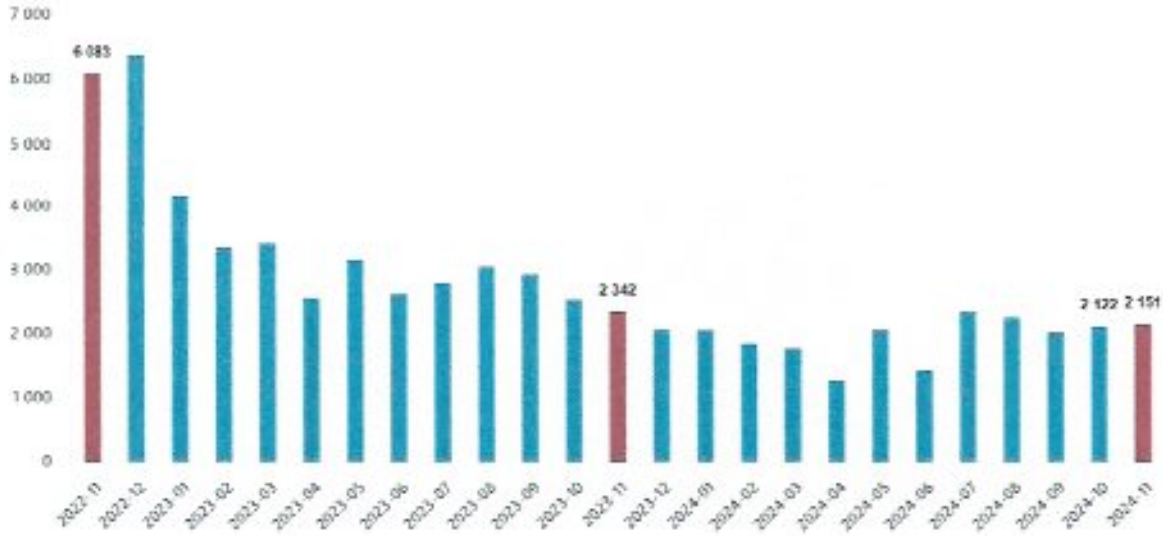
Satış şekline göre konut satışı, Kasım 2024  
(Adet)



Yabancılara Kasım ayında 2 bin 151 konut satışı gerçekleşti.

Yabancılara yapılan konut satışları Kasım ayında bir önceki yılın aynı ayına göre %8,2 oranında azalarak 2 bin 151 oldu. Kasım ayında toplam konut satışları içinde yabancılara yapılan konut satışının payı %1,4 olarak gerçekleşti. Yabancılara yapılan konut satış sayısının en fazla olduğu iller sırasıyla 780 ile İstanbul, 752 ile Antalya ve 191 ile Mersin oldu.

Yabancılara yapılan konut satışı, Kasım 2024  
(Adet)

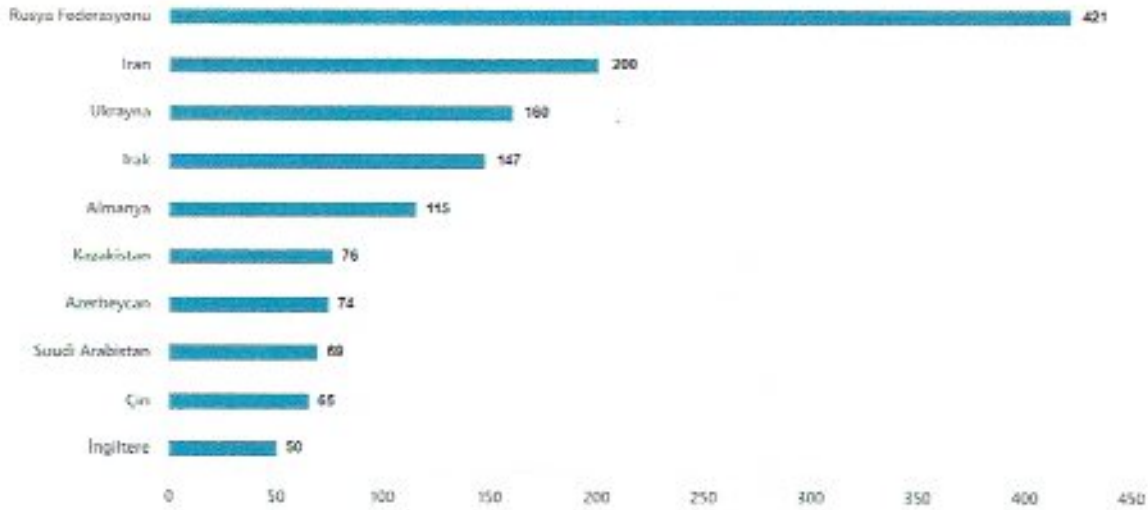


Yabancılara yapılan konut satışları Ocak-Kasım döneminde bir önceki yılın aynı dönemine göre %35,1 oranında azalarak 21 bin 363 oldu.

Ülke uyruklarına göre en çok konut satışı Rusya Federasyonu vatandaşlarına yapıldı.

Kasım ayında ülke uyruklarına göre en fazla konut satışı sırasıyla 421 ile Rusya Federasyonu, 200 ile İran ve 160 ile Ukrayna vatandaşlarına yapıldı.

Uyruklara göre en çok konut satışı yapılan 10 ülke, Kasım 2024



#### 4. Ciro Endeksleri, Ekim 2024

Toplam ciro yıllık %41,2 arttı.

Sanayi, inşaat, ticaret ve hizmet sektörleri toplamında ciro endeksi (2021=100), 2024 yılı Ekim ayında yıllık %41,2 arttı.

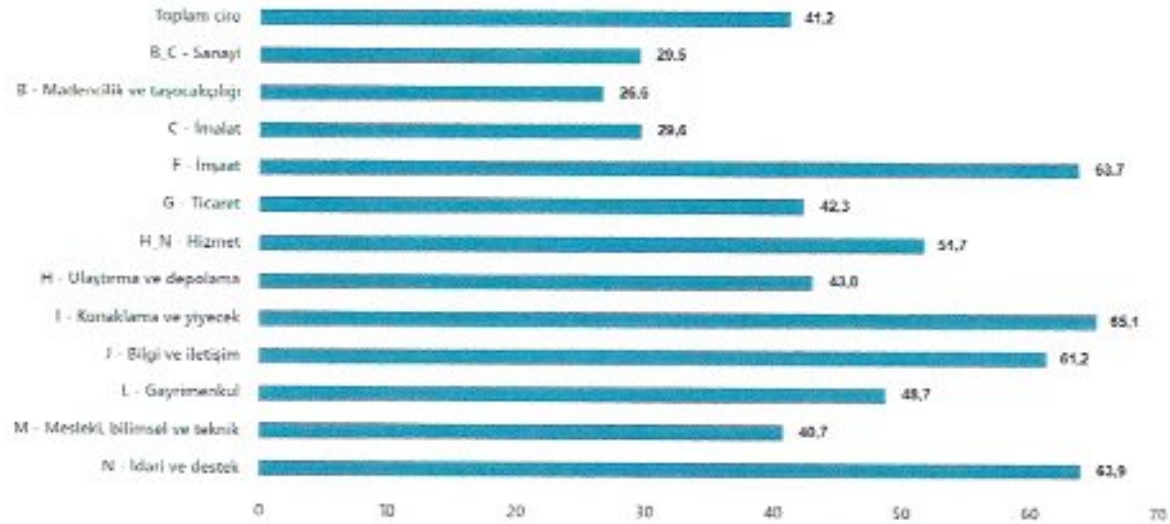
Toplam cironun alt detaylarına bakıldığında; 2024 yılı Ekim ayında yıllık sanayi sektörü ciro endeksi %29,5 arttı, inşaat ciro endeksi %63,7 arttı, ticaret ciro endeksi %42,3 arttı, hizmet ciro endeksi %51,7 arttı.



Toplam ciro yıllık değişim oranı(%), Ekim 2024



Ciro endekleri yıllık değişim oranları(%), Ekim 2024

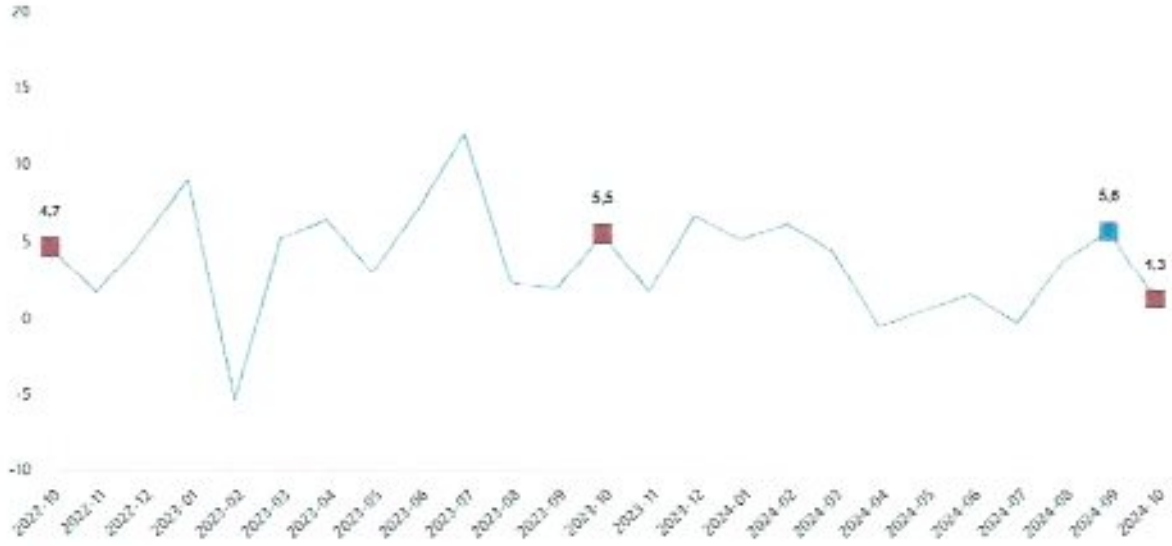


Toplam ciro aylık %1,3 arttı.

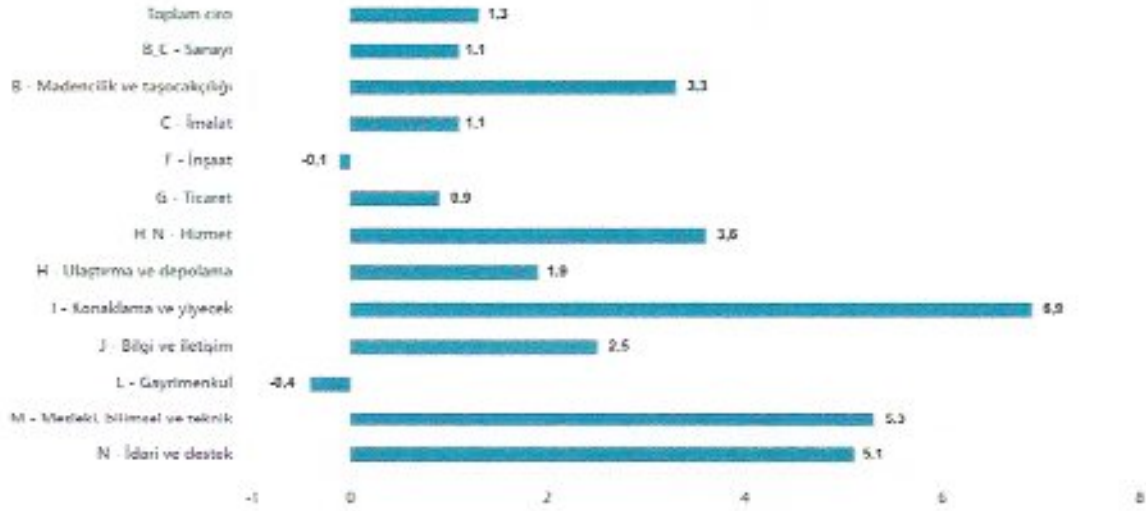
Sanayi, inşaat, ticaret ve hizmet sektörleri toplamında ciro endeksi (2021=100), 2024 yılı Ekim ayında aylık %1,3 arttı.

Toplam cironun alt detaylarına bakıldığında; 2024 yılı Ekim ayında aylık sanayi sektörü ciro endeksi %1,1 arttı, inşaat ciro endeksi %0,1 azaldı, ticaret ciro endeksi %0,9 arttı, hizmet ciro endeksi %3,6 arttı.

Toplam ciro aylık değişim oranı(%), Ekim 2024



Ciro endeksleri aylık değişim oranları(%), Ekim 2024



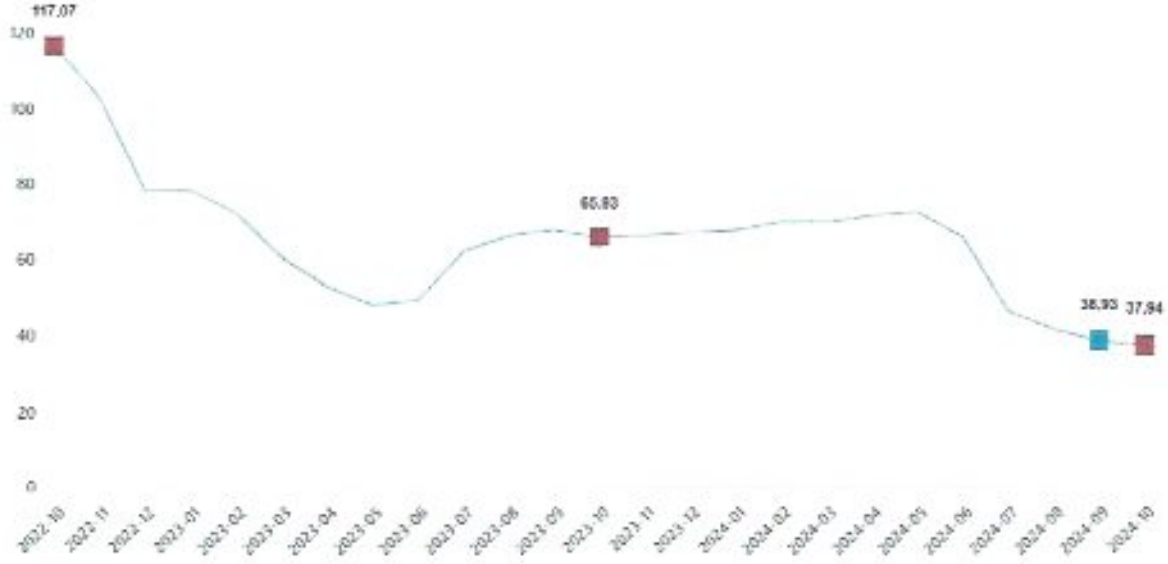
## 5. İnşaat Maliyet Endeksi, Ekim 2024

İnşaat maliyet endeksi yıllık %37,94 arttı, aylık %1,48 arttı.

İnşaat maliyet endeksi, 2024 yılı Ekim ayında bir önceki aya göre %1,48 arttı, bir önceki yılın aynı ayına göre %37,94 arttı. Bir önceki aya göre malzeme endeksi %1,73 arttı, işçilik endeksi %0,98 arttı. Ayrıca bir önceki yılın aynı ayına göre malzeme endeksi %30,67 arttı, işçilik endeksi %55,62 arttı.



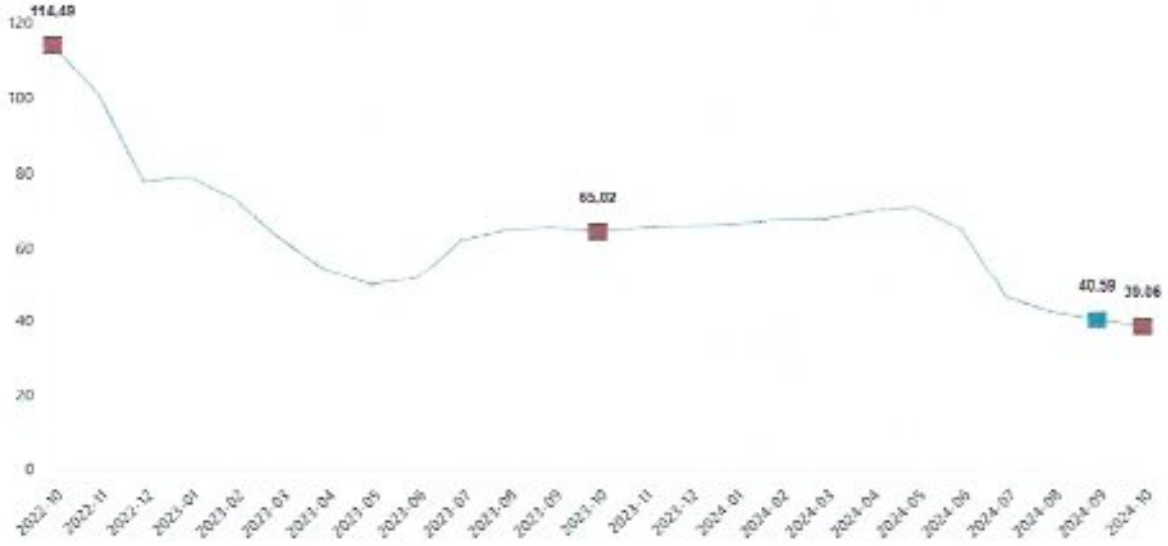
## İnşaat maliyet endeksi yıllık değişim oranı(%), Ekim 2024



Bina inşaatı maliyet endeksi yıllık %39,06 arttı, aylık %1,33 arttı.

Bina inşaatı maliyet endeksi, bir önceki aya göre %1,33 arttı, bir önceki yılın aynı ayına göre %39,06 arttı. Bir önceki aya göre malzeme endeksi %1,52 arttı, işçilik endeksi %0,96 arttı. Ayrıca bir önceki yılın aynı ayına göre malzeme endeksi %32,29 arttı, işçilik endeksi %54,69 arttı.

## Bina dışı yapılar için inşaat maliyet endeksi yıllık değişim oranı(%), Ekim 2024

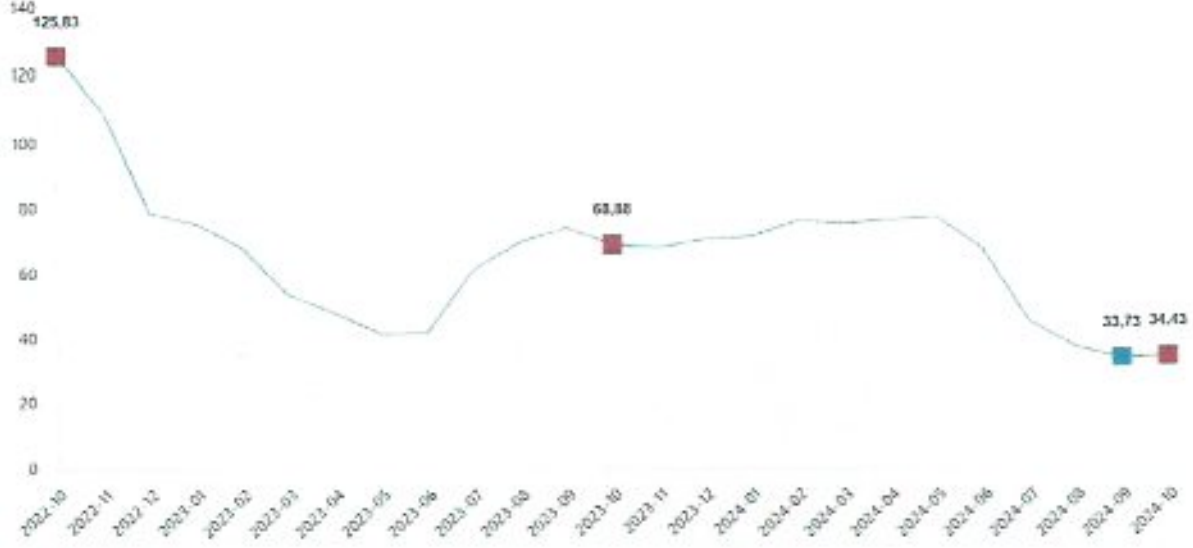


Bina dışı yapılar için inşaat maliyet endeksi yıllık %34,43 arttı, aylık %1,96 arttı.

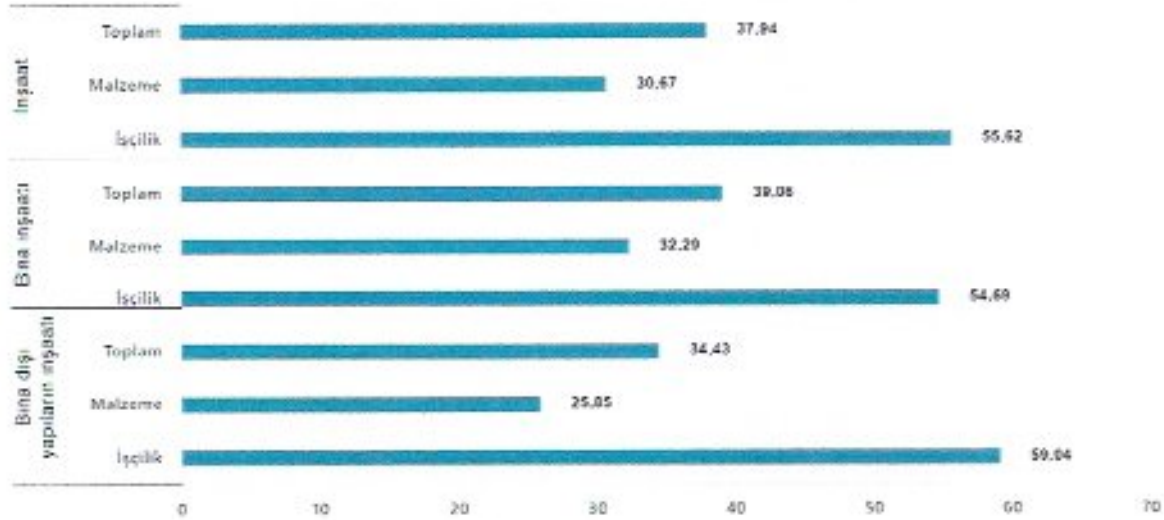


Bina dışı yapılar için inşaat maliyet endeksi, bir önceki aya göre %1,96 arttı, bir önceki yılın aynı ayına göre %34,43 arttı. Bir önceki aya göre malzeme endeksi %2,38 arttı, işçilik endeksi %1,04 arttı. Ayrıca bir önceki yılın aynı ayına göre malzeme endeksi %25,85 arttı, işçilik endeksi %59,04 arttı.

Bina dışı yapılar için inşaat maliyet endeksi yıllık değişim oranı(%), Ekim 2024

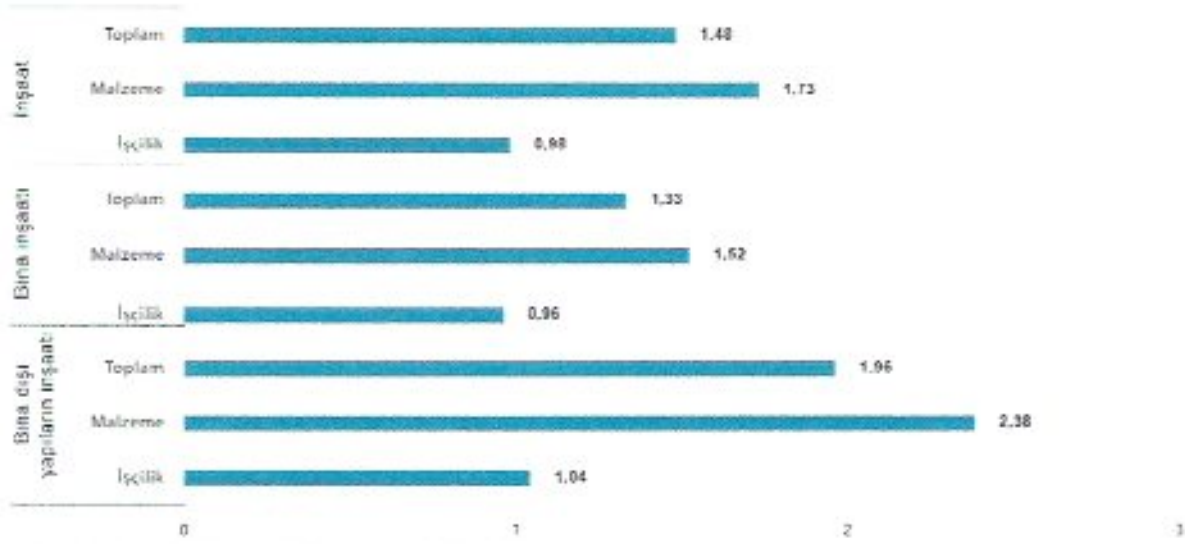


Inşaat maliyet endeksi yıllık değişim oranları(%), Ekim 2024





## İnşaat maliyet endeksi aylık değişim oranları(%), Ekim 2024



### 6. Yapı İzin İstatistikleri, III. Çeyrek: Temmuz - Eylül, 2024

Yapı ruhsatı verilen binaların yüzölçümü %18,9 azaldı.

Bir önceki yılın aynı çeyreğine göre, 2024 yılı III. çeyreğinde belediyeler tarafından yapı ruhsatı verilen bina sayısı %18,8, daire sayısı %17,0 ve yüzölçüm %18,9 azaldı.

# ZEUGMA

Gayrimenkul Değerleme ve Danışmanlık A.Ş.

## Yapı ruhsatı verilen binaların daire sayısı ve yüzölçümü, III. Çeyrek 2024



## Yapı ruhsatı istatistikleri, 2022-2024

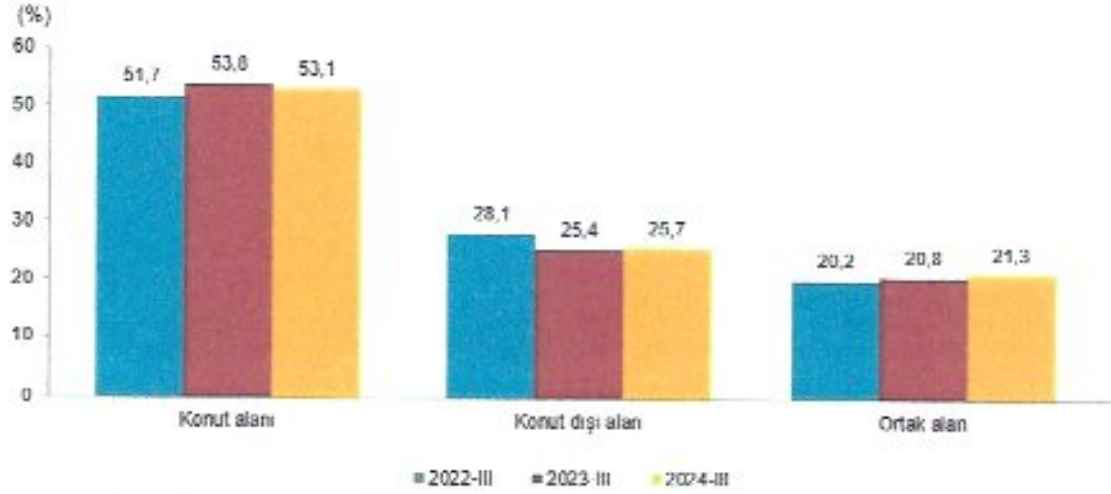
Yıl	Çeyrek	Bina sayısı	Yıllık değişim (%)	Daire sayısı	Yıllık değişim (%)	Yüzölçüm (m <sup>2</sup> )	Yıllık değişim (%)
2022		127 819	-7,7	700 884	-3,5	146 197 251	-3,5
	I	26 126	-22,1	131 242	-24,8	27 595 313	19,5
	II	29 072	-4,8	145 414	-7,8	30 882 141	-2,8
	III	28 284	7,0	146 031	-2,6	32 172 075	-3,5
	IV	44 337	0,7	278 197	13,8	55 547 723	6,7
2023		139 659	9,3	859 202	22,6	168 391 174	15,2
	I	23 889	-8,8	131 810	0,4	27 026 443	-2,1
	II	31 127	7,1	193 022	32,7	39 255 974	27,1
	III	35 492	25,5	199 017	36,3	39 484 460	22,7
	IV	49 151	10,9	335 353	20,5	62 624 296	12,7
2024	I	28 610	19,8	178 857	34,0	35 810 521	32,5
	II	24 127	-22,5	137 711	-28,7	27 190 746	-30,7
	III	28 828	-18,8	165 134	-17,0	32 011 545	18,9

Toplam yüzölçümün %53,1'i konut alanı olarak gerçekleşti.

Belediyeler tarafından 2024 yılı III. çeyreğinde yapı ruhsatı verilen binaların toplam yüzölçümü 32,0 milyon m<sup>2</sup> iken; bunun 17,0 milyon m<sup>2</sup>'si konut, 8,2 milyon m<sup>2</sup>'si konut dışı ve 6,8 milyon m<sup>2</sup>'si ise ortak kullanım alanı olarak gerçekleşti.



Yapı ruhsatına göre konut, konut dışı ve ortak alanların yüzölçüm payları, III. Çeyrek, 2022-2024

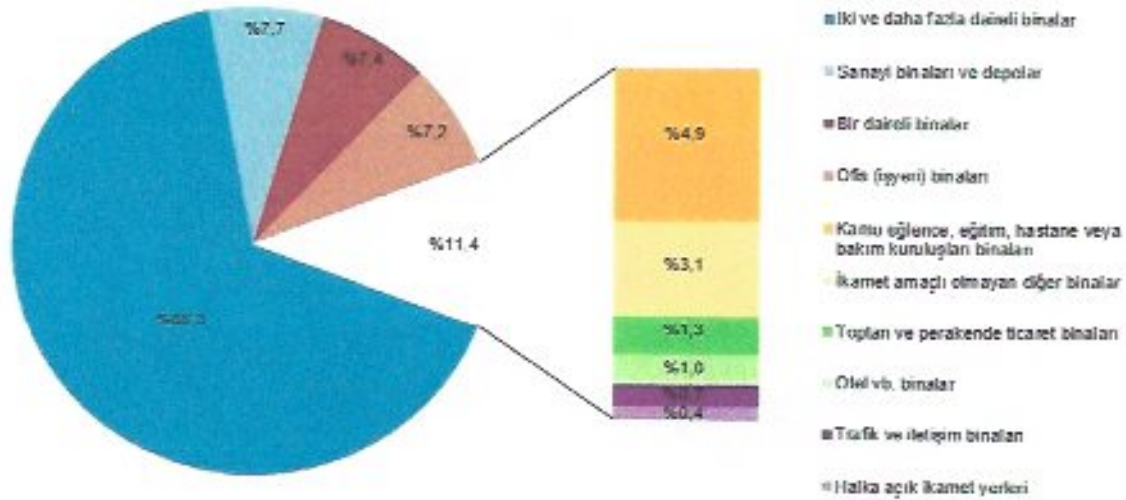


Grafikteki rakamlar, yuvarlamadan dolayı toplamı vermeyebilir

En yüksek yüzölçüm payı %66,3 ile iki ve daha fazla dairesel binaların oldu.

Belediyeler tarafından 2024 yılı III. çeyreğinde yapı ruhsatı verilen binaların kullanma amacına göre en yüksek yüzölçüm payına 21,2 milyon m<sup>2</sup> ile iki ve daha fazla dairesel ikamet amaçlı binalar sahip oldu. Bunu 2,5 milyon m<sup>2</sup> ile sanayi binaları ve depolar izledi.

Yapı ruhsatı verilen binaların kullanma amaçlarına göre yüzölçümü payları, III. Çeyrek 2024

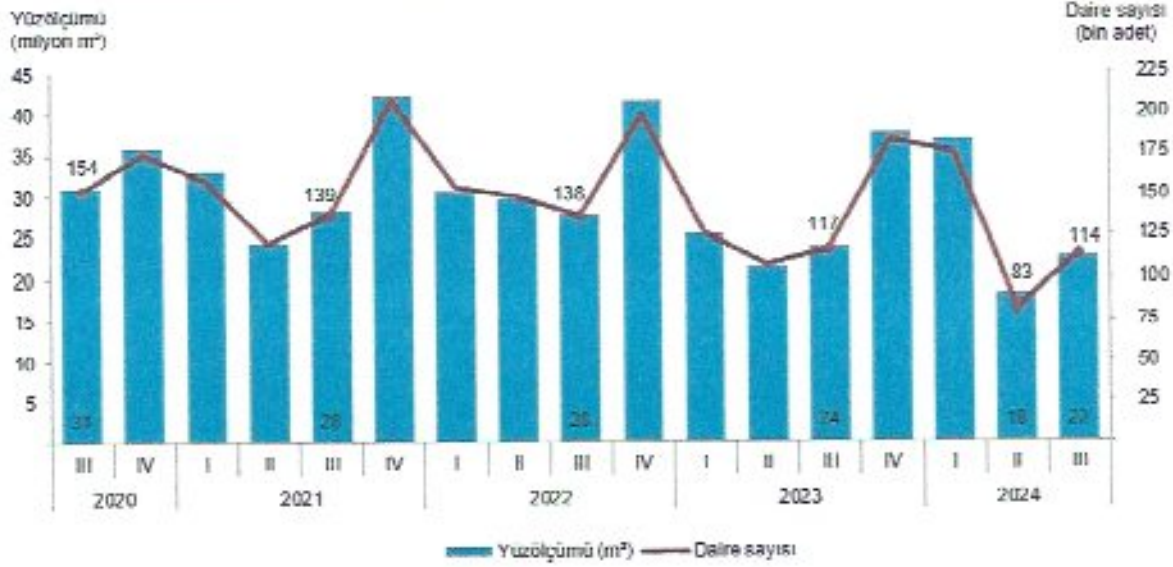


Grafikteki rakamlar, yuvarlamadan dolayı toplamı vermeyebilir.

Yapı kullanma izin belgesi verilen binaların yüzölçümü %5,3 azaldı.

Bir önceki yılın aynı çeyreğine göre, 2024 yılı III. çeyreğinde belediyeler tarafından yapı kullanma izin belgesi verilen bina sayısı %2,9 artarken, daire sayısı %3,1 ve yüzölçüm %5,3 azaldı.

## Yapı kullanma izin belgesi verilen binaların daire sayısı ve yüzölçümü, III. Çeyrek 2024



## Yapı kullanma izin belgesi istatistikleri, 2022-2024

Yıl	Çeyrek	Daire sayısı	Yıllık değişim (%)	Daire sayısı	Yıllık değişim (%)	Yüzölçüm (m²)	Yıllık değişim (%)
2022		99 174	7,7	642 292	2,5	129 019 432	1,0
	I	22 485	7,2	155 447	-2,3	30 444 673	-7,8
	II	22 986	24,2	149 488	23,6	29 482 147	21,4
	III	22 834	4,1	137 587	-0,7	27 560 452	-2,4
	IV	30 869	0,6	199 790	-4,0	41 532 160	-1,4
2023		86 776	-12,5	535 043	-16,7	107 744 126	16,5
	I	20 213	10,1	126 251	-18,8	25 263 555	-17,0
	II	18 028	-21,6	107 768	-27,9	21 201 500	-28,1
	III	19 724	-13,6	117 262	-14,8	23 734 284	-13,9
	IV	28 811	-6,7	183 762	-8,0	37 544 788	-9,6
2024	I	28 639	41,7	175 414	38,9	36 761 537	45,5
	II	15 412	-14,5	82 546	-23,4	18 049 753	-14,9
	III	20 289	2,9	113 607	-3,1	22 465 200	5,3

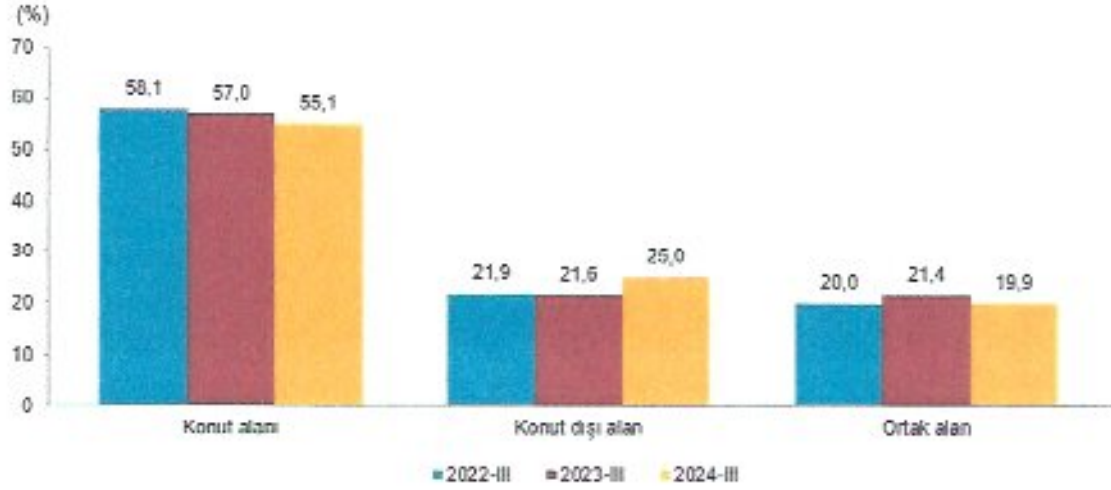
Toplam yüzölçümün %55,1'i konut alanı olarak gerçekleşti.

Belediyeler tarafından 2024 yılı III. çeyreğinde yapı kullanma izin belgesi verilen binaların toplam yüzölçümü 22,5 milyon m<sup>2</sup> iken; bunun 12,4 milyon m<sup>2</sup>'si konut, 5,6 milyon m<sup>2</sup>'si konut dışı ve 4,5 milyon m<sup>2</sup>'si ise ortak kullanım alanı olarak gerçekleşti.





Yapı kullanma izin belgesine göre konut, konut dışı ve ortak alanların yüzölçümü payları, III. Çeyrek, 2022-2024

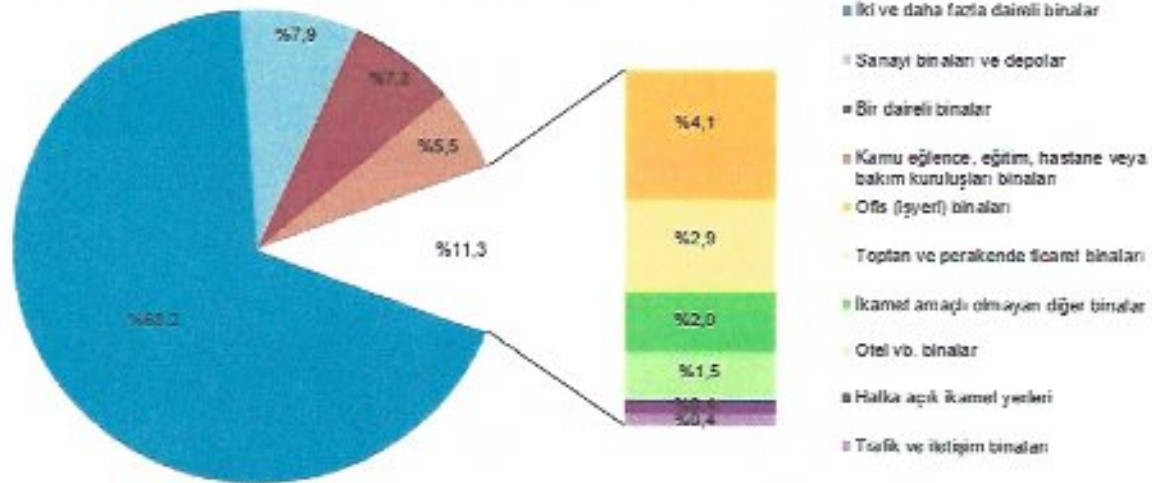


Grafikteki rakamlar, yuvarlamadan dolayı toplamı vermeyebilir.

En yüksek yüzölçüm payı %68,2 ile iki ve daha fazla daireli binaların oldu.

Belediyeler tarafından 2024 yılı III. çeyreğinde yapı kullanma izin belgesi verilen binaların kullanma amacına göre en yüksek yüzölçüm payına 15,3 milyon m<sup>2</sup> ile iki ve daha fazla daireli ikamet amaçlı binalar sahip oldu. Bunu 1,8 milyon m<sup>2</sup> ile sanayi binaları ve depolar izledi.

Yapı kullanma izin belgesi verilen binaların kullanma amacına göre yüzölçümü payları, III. Çeyrek 2024



Grafikteki rakamlar, yuvarlamadan dolayı toplamı vermeyebilir.

### c. Değerleme İşlemini Olumsuz Yönde Etkileyen Veya Sınırlayan Faktörler

#### Olumlu Faktörler

Tercih edilen alanda olması

### **Olumsuz Faktörler**

Site içindeki sosyal tesiste konumlu olması

### **Fırsatlar**

Bölgenin alım fırsatı sunması

### **Tehditler**

Makroekonomik göstergelerde gerçekleşecek bir bozulma ya da jeopolitik riskler gelecekte gayrimenkul piyasalarını olumsuz etkileyebilir.

## **ç. Gayrimenkulün Fiziki, Yapısal, Teknik Ve İnşaat Özellikleri**

### **1. Ana Gayrimenkul Özellikleri :**

Değerlemeye konu taşınmazın bulunduğu ana gayrimenkul 11.554,23 m2 lik parsel alanı üzerine B.A.K yapı tarzında ayrık nizamda A-B-C-D-E olmak üzere 5 blok halinde inşa edilmiştir. A-B-C-D bloklar konut bloğudur. E blok sosyal tesis bloğudur.

### **2. Bağımsız Bölüm Özellikleri :**

Değerlemesi yapılan taşınmazların her ikisi de aynı alanlı ve aynı mimari yapıya sahiptir. Taşınmazların her biri ; 25 m2 olup açık çalışma alanı ve wc-lavabodan ibarettir

## **d. Varsa, Mevcut Yapıyla Veya İnşaatı Devam Eden Projeye İlgili Tespit Edilen Ruhsata Aykırı Durumlara İlişkin Bilgiler**

Devam eden proje bulunmamaktadır.

## **e. Ruhsat Alınmış Yapılarda Yapılan Değişikliklerin 3194 Sayılı İmar Kanunu'nun 21 İnci Maddesi Kapsamında Yeniden Ruhsat Alınmasını Gerektirir Değişiklikler Olup Olmadığı Hakkında Bilgi**

Değerleme konusu taşınmaz ana gayrimenkul üzerinde yeniden ruhsat almayı gerektiren bir değişiklik bulunmamaktadır.

## **f. Gayrimenkulün Değerleme Tarihi İtibarıyla Hangi Amaçla Kullanıldığı, Gayrimenkul Arsa Veya Arazi İse Üzerinde Herhangi Bir Yapı Bulunup Bulunmadığı Ve Varsa, Bu Yapıların Hangi Amaçla Kullanıldığı Hakkında Bilgi**

Değerleme konusu taşınmazlar dükkan niteliğindedir.



## 6. KULLANILAN DEĞERLEME YÖNTEMLERİ

### a. Pazar Yaklaşımı İle Ulaşılan Sonuçlar

#### 1. Pazar yaklaşımını açıklayıcı bilgiler, konu gayrimenkulün değerlemesi için bu yaklaşımın kullanılma nedeni

Pazar yaklaşımı varlığın, fiyat bilgisi elde edilebilir olan aynı veya karşılaştırılabilir (benzer) varlıklarla karşılaştırılması suretiyle gösterge niteliğindeki değer belirlendiği yaklaşımı ifade eder.

Aşağıda yer verilen durumlarda, pazar yaklaşımının uygulanması ve bu yaklaşıma önemli ve/veya anlamlı ağırlık verilmesi gerekli görülmektedir:

(a) değerlendirme konusu varlığın değer esasına uygun bir bedelle son dönemde satılmış olması,

(b) değerlendirme konusu varlığın veya buna önemli ölçüde benzerlik taşıyan varlıkların aktif olarak işlem görmesi, ve/veya

(c) önemli ölçüde benzer varlıklar ile ilgili sık yapılan ve/veya güncel gözlemlenebilir işlemlerin söz konusu olması.

Yukarıda yer verilen durumlarda pazar yaklaşımının uygulanması ve bu yaklaşıma önemli ve/veya anlamlı ağırlık verilmesi gerekli görülmele birlikte, söz konusu kriterlerin karşılanmadığı aşağıdaki ilave durumlarda, pazar yaklaşımı uygulanabilir ve bu yaklaşıma önemli ve/veya anlamlı ağırlık verilebilir. Pazar yaklaşımının aşağıdaki durumlarda uygulanması halinde, değerlemeyi gerçekleştiren diğer yaklaşımların uygulanıp uygulanamayacağını ve pazar yaklaşımı ile belirlenen gösterge niteliğindeki değeri pekiştirmek amacıyla ağırlıklandırılıp ağırlıklandırılmayacağını dikkate alması gerekli görülmektedir:

(a) değerlendirme konusu varlığa veya buna önemli ölçüde benzer varlıklara ilişkin işlemlerin, pazardaki oynaklık ve hareketlilik dikkate almak adına, yeteri kadar güncel olmaması,

(b) değerlendirme konusu varlığın veya buna önemli ölçüde benzerlik taşıyan varlıkların aktif olmamakla birlikte işlem görmesi,

(c) pazar işlemlerine ilişkin bilgi elde edilebilir olmakla birlikte, karşılaştırılabilir varlıkların değerlendirme konusu varlıkla önemli ve/veya anlamlı farklılıklarının, dolayısıyla da sübjektif düzeltmeler gerektirme potansiyelinin bulunması,

(d) güncel işlemlere yönelik bilgilerin güvenilir olmaması (örneğin, kulaktan dolma, eksik bilgiye dayalı, sinerji alıcılı, muvazaalı, zorunlu satış içeren işlemler vb.),

(e) varlığın değerini etkileyen önemli unsurun varlığın yeniden üretim maliyeti veya gelir yaratma kabiliyetinden ziyade pazarda işlem görebileceği fiyat olması.

Birçok varlığın benzer olmayan unsurlardan oluşan yapısı, pazarda birbirinin aynı veya benzeyen varlıkları içeren işlemlere ilişkin bir kanıtın genelde bulunamayacağı anlamına gelir. Pazar yaklaşımının kullanılmadığı durumlarda dahi, diğer yaklaşımların uygulanmasında pazara dayalı girdilerin azami kullanımı gerekli görülmektedir (örneğin, etkin getiriler ve getiri oranları gibi pazara dayalı değerlendirme ölçütleri).

Karşılaştırılabilir pazar bilgisinin varlığın tıpatıp veya önemli ölçüde benzeriyle ilişkili olmaması halinde, değerlemeyi gerçekleştirenin karşılaştırılabilir varlıklar ile değerlendirme konusu varlık arasında niteliksel ve niceliksel benzerliklerin ve farklılıkların karşılaştırmalı bir analizini yapması gerekir. Bu karşılaştırmalı analize dayalı düzeltme yapılmasına genelde ihtiyaç duyulacaktır. Bu düzeltmelerin makul olması ve değerlemeyi gerçekleştirenlerin düzeltmelerin gerekçeleri ile nasıl sayısallaştırdıklarına raporlarında yer vermeleri gerekir.

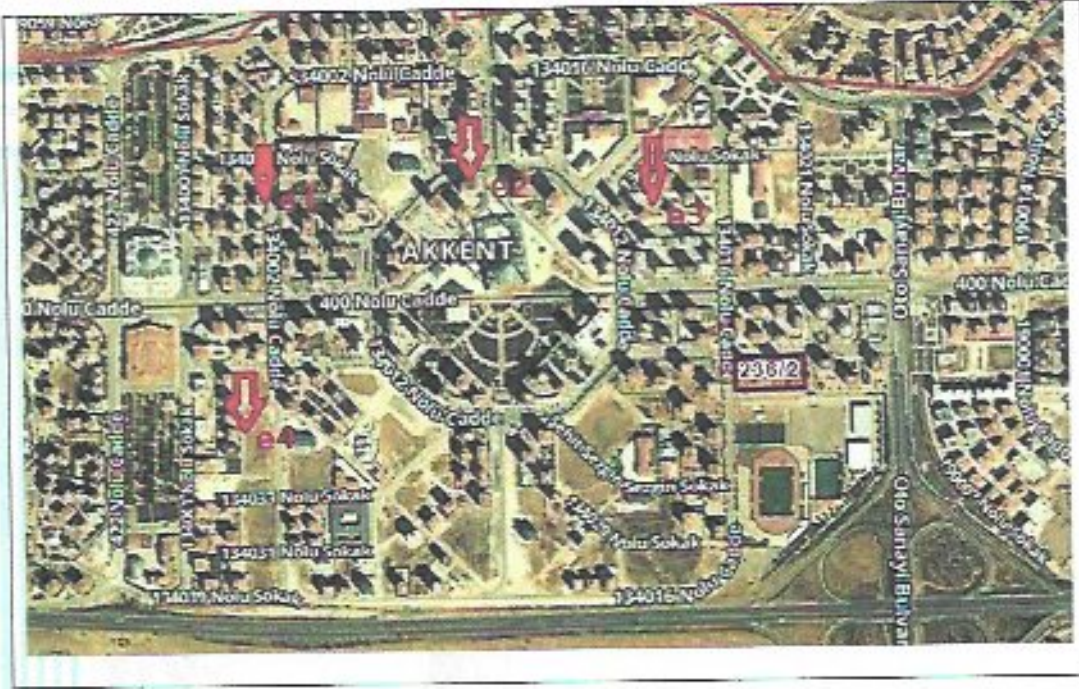
Değerleme konusu taşınmazlar için yeterli sayıda satılık emsal bulunduğundan değerlendirme çalışmasında tek yöntem olarak pazar yaklaşımı kullanılmıştır.

## 2. Fiyat bilgisi tespit edilen emsal bilgileri ve bu bilgilerin kaynağı

Emsal No	Beyan Edilen Alan (m <sup>2</sup> )	Gözlemlenen Alan (m <sup>2</sup> )	Niteliği	Satışa Sunulan Değeri (TL)	Satışa Sunulan Birim Değeri (TL/m <sup>2</sup> )	İlgilisi	İletişim
Emsal -1	74,00	60,00	Dükkan	3.200.000,00	43.243,24	Tunc Emlak	0 (505) 808 04 45
Emsal -2	25,00	25,00	Dükkan	1.690.000,00	67.600,00	Güllüoğlu Emlak	0 (533) 495 04 11
Emsal -3	78,00	50,00	Dükkan	2.700.000,00	34.615,38	Ev Center Emlak	0 (544) 544 02 16
Emsal -4	70,00	55,00	Dükkan	3.250.000,00	46.428,57	Ataoğlu Emlak	0 (533) 235 23 52



3. Kullanılan emsallerin sanal ortamdaki haritalarından çıkartılmış, değerlemeye konu gayrimenkule yakınlığını gösteren krokiler



4. Emsallerin nasıl dikkate alındığına ilişkin ayrıntılı açıklama, emsal bilgilerinde yapılan düzeltmeler, düzeltmelerin yapılma nedenine ilişkin detaylı açıklamalar ve diğer varsayımlar

Emsal No	Yüzölçümü (m <sup>2</sup> )	Satışa Sunulan Değeri (TL)	Birim Değer (TL/m <sup>2</sup> )	Cephe D.	Alan D.	Konum D.	Zaman D.	Yaşı D.	Şerefiye D.	Pazarlık D.	Manzara D.	Diğer D.	Düzeltilmiş Birim Değer
Emsal 1	60	3.200.000	53.333	0%	0%	0%	0%	0%	0%	5%	0%	0%	50.667
Emsal 2	25	1.690.000	67.600	0%	0%	-20%	0%	0%	0%	-5%	0%	0%	50.700
Emsal 3	50	2.700.000	54.000	0%	0%	0%	0%	0%	0%	5%	0%	0%	51.300
Emsal 4	55	3.250.000	59.091	0%	0%	0%	0%	0%	-5%	5%	0%	0%	53.182
Ortalama Birim Değer (TL/m <sup>2</sup> )												51.462	
Yuvarlatılmış Birim Değer (TL/m <sup>2</sup> )												51.450	

Emsal taşınmazların tamamı taşınmazlara benzer nitelikte gayrimenkullerden seçilmiştir. Emsallerin tamamında pazarlık payı ( emlakçı komisyonu ) bulunmaktadır.

Emsaller taşınmazlara göre yerleşim olarak ( ana binadan bağımsız dükkan olmaları sebebiyle ) daha şerefiyeliştir.

2024/ASCEGYO-104



## 5. Pazar yaklaşımı ile ulaşılan sonuç

Pazar yaklaşımı ile ulaşılan sonuç aşağıdaki gibidir.

Bağımsız Bölümün Pazar değeri:

Blok No	Bağımsız Bölüm No	Bağımsız Bölüm Alanı (m <sup>2</sup> )	Takdir Edilen Birim Değer (TL/m <sup>2</sup> )	Yuvarlatılmış Bağımsız Bölüm Değeri (TL)
E	1	25	51.450	1.285.000
E	2	25	51.450	1.285.000
<b>TOPLAM</b>				<b>2.570.000,00</b>

### b. Maliyet Yaklaşımı İle Ulaşılan Sonuçlar

#### 1. Maliyet yaklaşımını açıklayıcı bilgiler, konu gayrimenkulün değerlemesi için bu yaklaşımın kullanılma nedeni

Maliyet yaklaşımı, bir alıcının, gereksiz külfet doğuran zaman, elverişsizlik, risk gibi etkenler söz konusu olmadıkça, belli bir varlık için, ister satın alma, isterse yapım yoluyla edinilmiş olsun, kendisine eşit faydaya sahip başka bir varlığı elde etme maliyetinden daha fazla ödeme yapmayacağı ekonomik ilkesinin uygulanmasıyla gösterge niteliğindeki değer belirlendiği yaklaşımdır. Bu yaklaşımda, bir varlığın cari ikame maliyetinin veya yeniden üretim maliyetinin hesaplanması ve fiziksel bozulma ve diğer biçimlerde gerçekleşen tüm yıpranma paylarının düşülmesi suretiyle gösterge niteliğindeki değer belirlenmektedir.

Aşağıda yer verilen durumlarda, maliyet yaklaşımının uygulanması ve bu yaklaşıma önemli ve/veya anlamlı ağırlık verilmesi gerekli görülmektedir:

(a) katılımcıların değerlendirme konusu varlıkla önemli ölçüde aynı faydaya sahip bir varlığı yasal kısıtlamalar olmaksızın yeniden oluşturabilmesi ve varlığın, katılımcıların değerlendirme konusu varlığı bir an evvel kullanabilmeleri için önemli bir prim ödemeye razı olmak durumunda kalmayacakları kadar, kısa bir sürede yeniden oluşturulabilmesi,

(b) varlığın doğrudan gelir yaratmaması ve varlığın kendine özgü niteliğinin gelir yaklaşımını veya pazar yaklaşımını olanaksız kılması, ve/veya

(c) kullanılan değer esasının temel olarak ikame değeri örneğinde olduğu gibi ikame maliyetine dayanması.

Yukarıda yer verilen durumlarda maliyet yaklaşımının uygulanması ve bu yaklaşıma önemli ve/veya anlamlı ağırlık verilmesi gerekli görülmele birlikte, söz konusu kriterlerin karşılanmadığı aşağıdaki ilave durumlarda, maliyet yaklaşımı uygulanabilir ve bu yaklaşıma önemli ve/veya anlamlı ağırlık verilebilir. Maliyet yaklaşımının aşağıdaki durumlarda uygulanması halinde, değerlemeyi gerçekleştiren diğer yaklaşımların uygulanıp uygulanamayacağını ve maliyet



yaklaşımı ile belirlenen gösterge niteliğindeki değeri pekiştirmek amacıyla ağırlıklandırılıp ağırlıklandırılmayacağını dikkate alması gerekli görülmektedir:

(a) katılımcıların aynı faydaya sahip bir varlığı yeniden oluşturmayı düşündükleri, ancak varlığın yeniden oluşturulmasının önünde potansiyel yasal engellerin veya önemli ve/veya anlamlı bir zaman ihtiyacının bulunması,

(b) maliyet yaklaşımının diğer yaklaşımlara bir çapraz kontrol aracı olarak kullanılması (örneğin, maliyet yaklaşımının, değerlemesi işletmenin sürekliliği varsayımıyla yapılan bir işletmenin tasfiye esasında daha değerli olup olmadığının teyit edilmesi amacıyla kullanılması), ve/veya

(c) varlığın, maliyet yaklaşımında kullanılan varsayımları son derece güvenilir kılacak kadar, yeni oluşturulmuş olması.

Kısmen tamamlanmış bir varlığın değeri genellikle, varlığın oluşturulmasında geçen süreye kadar katılan maliyetleri (ve bu maliyetlerin değere katkı yapmadığını) ve katılımcıların, varlığın, tamamlandığındaki değerinden varlığı tamamlamak için gereken maliyetler ile kâr ve riske göre yapılan uygun düzeltmeler dikkate alındıktan sonraki değerine ilişkin beklentilerini yansıtacaktır.

Değerleme konusu taşınmazlar için yeterli sayıda satılık emsal taşınmaz bulunduğundan maliyet yaklaşımı kullanılmamıştır.

## **2. Arsa değerinin tespitinde kullanılan emsal bilgileri ve bu bilgilerin kaynağı, yapılan düzeltmeler, yapılan diğer varsayımlar ve ulaşılan sonuç**

Maliyet yaklaşımı kullanılmamıştır.

## **3. Yapı maliyetleri ve diğer maliyetlerin tespitinde kullanılan bilgiler, bu bilgilerin kaynağı ve yapılan diğer varsayımlar**

Maliyet yaklaşımı kullanılmamıştır.

## **4. Maliyet yaklaşımı ile ulaşılan sonuç**

Maliyet yaklaşımı kullanılmamıştır.

### **c. Gelir Yaklaşımı İle Ulaşılan Sonuçlar**

#### **1. Gelir yaklaşımını açıklayıcı bilgiler, konu gayrimenkulün değerlemesi için bu yaklaşımın kullanılma nedeni**

Gelir yaklaşımı, gösterge niteliğindeki değer, gelecekteki nakit akışlarının tek bir cari değere dönüştürülmesi ile belirlenmesini sağlar. Gelir yaklaşımında varlığın değeri, varlık tarafından yaratılan gelirlerin, nakit akışlarının veya maliyet tasarruflarının bugünkü değerine dayanılarak tespit edilir.

Aşağıda yer verilen durumlarda, gelir yaklaşımının uygulanması ve bu yaklaşıma önemli ve/veya anlamlı ağırlık verilmesi gerekli görülmektedir:

(a) varlığın gelir yaratma kabiliyetinin katılımcının gözüyle değeri etkileyen çok önemli bir unsur olması,

(b) değerlendirme konusu varlıkla ilgili gelecekteki gelirin miktarı ve zamanlamasına ilişkin makul tahminler mevcut olmakla birlikte, ilgili pazar emsallerinin varsa bile az sayıda olması.

Yukarıda yer verilen durumlarda gelir yaklaşımının uygulanması ve bu yaklaşıma önemli ve/veya anlamlı ağırlık verilmesi gerekli görülmeyle birlikte, söz konusu kriterlerin karşılanmadığı aşağıdaki ilave durumlarda, gelir yaklaşımı uygulanabilir ve bu yaklaşıma önemli ve/veya anlamlı ağırlık verilebilir. Gelir yaklaşımının aşağıdaki durumlarda uygulanması halinde, değerlemeyi gerçekleştiren diğer yaklaşımların uygulanıp uygulanamayacağını ve gelir yaklaşımı ile belirlenen gösterge niteliğindeki değeri pekiştirmek amacıyla ağırlıklandırılıp ağırlıklandırılmayacağını dikkate alması gerekli görülmektedir:

(a) değerlendirme konusu varlığın gelir yaratma kabiliyetinin katılımcının gözüyle değeri etkileyen birçok faktörden yalnızca biri olması,

(b) değerlendirme konusu varlıkla ilgili gelecekteki gelirin miktarı ve zamanlamasına ilişkin önemli belirsizliklerin bulunması,

(c) değerlendirme konusu varlıkla ilgili bilgiye erişimsizliğin bulunması (örneğin, kontrol gücü bulunmayan bir pay sahibi geçmiş tarihli finansal tablolara ulaşabilir, ancak tahminlere/bütçelere ulaşamaz), ve/veya

(d) değerlendirme konusu varlığın gelir yaratmaya henüz başlamaması, ancak başlamasının planlanmış olması.

Gelir yaklaşımının temelini, yatırımcıların yatırımlarından getiri elde etmeyi beklemeleri ve bu getirinin yatırıma ilişkin algılanan risk seviyesini yansıtmalarının gerekli görülmesi teşkil eder.

Genel olarak yatırımcıların sadece sistematik risk ("pazar riski" veya "çeşitlendirmeye giderilemeyen risk" olarak da bilinir) için ek getiri elde etmeleri beklenir.

Değerleme konusu taşınmazlar için yeterli sayıda satılık emsal taşınmaz bulunduğundan gelir yaklaşımı kullanılmamıştır.

## **2. Nakit giriş ve çıkışlarının tahmin edilmesinde kullanılan emsal bilgileri, bu bilgilerin kaynağı ve yapılan diğer varsayımlar**

Gelir yaklaşımı kullanılmamıştır.

## **3. İndirgeme/İskonto oranının nasıl hesaplandığına ilişkin ayrıntılı açıklama ve gerekçeler**

Gelir yaklaşımı kullanılmamıştır.



#### 4. Gelir yaklaşımı ile ulaşılan sonuç

Gelir yaklaşımı kullanılmamıştır.

#### ç. Diğer Tespit Ve Analizler

##### 1. Takdir edilen kira değerleri (analiz ve kullanılan veriler)

Gayrimenkuller için alınan emsal kira bedelleri ve hesaplanan kira bedelleri aylık ( TL/ay) olarak hesaplanmış ve takdir edilmiştir.

Emsal No	Beyan Edilen Alan (m <sup>2</sup> )	Gözlemlenen Alan (m <sup>2</sup> )	Niteliği	Kira Değeri (TL/ay)	Kira Birim Değeri (TL/m <sup>2</sup> )	İlgilisi	İletişim
Emsal 1	110,00	90,00	Dükkan	21.000,00	190,91	Fast Emlak	0 (534) 944 78 77
Emsal 2	145,00	130,00	Dükkan	26.500,00	182,76	Portre Emlak	0 (532) 785 88 27
Emsal 3	75,00	50,00	Dükkan	16.000,00	213,33	Obi Emlak	0 (530) 962 36 36

Emsal No	Yüzölçümü (m <sup>2</sup> )	Kira Değeri (TL/ay)	Birim Değer (TL/m <sup>2</sup> )	Cephe D.	Alan D.	Konum D.	Zaman D.	Yapı Yaşı D.	Şerefliye D.	Pazarlık D.	Manzara D.	Diğer D.	Düzeltilmiş Kira Birim Değeri
Emsal 1	90	21.000	233	-5%	0%	-5%	0%	0%	-5%	-3%	0%	0%	191
Emsal 2	130	26.500	204	0%	0%	0%	0%	0%	0%	-3%	0%	0%	198
Emsal 3	50	16.000	320	-10%	0%	-10%	0%	0%	-10%	3%	-10%	0%	182
Ortalama Birim Değer (TL/m <sup>2</sup> )													190
Yuvarlatılmış Birim Değer (TL/m <sup>2</sup> )													190

Emsal taşınmazların tamamı taşınmazlara benzer nitelikte gayrimenkullerden seçilmiştir. Emsallerin tamamında pazarlık payı ( emlakçı komisyonu ) bulunmaktadır.

Emsaller taşınmazlara göre yerleşim olarak ( ana binadan bağımsız dükkan olmaları sebebiyle ) daha şerefliyedir.

ZEUGMA  
Gayrimenkul Değerleme ve Danışmanlık A.Ş.

**Kira Emsalleri Krokisi****Bağımsız Bölümlerin Kira Değerleri**

Blok No	Bağımsız Bölüm No	Bağımsız Bölüm Kiralanabilir Alanı (m <sup>2</sup> )	Takdir Edilen Birim Kira Değeri (TL/m <sup>2</sup> )	Bağımsız Bölüm Kira Değeri (TL/ay)
E	1	25	190	4.750
E	2	25	190	4.750
<b>TOPLAM</b>				<b>9.500,00 TL</b>

**2. Hasılat paylaşımı veya kat karşılığı yöntemi ile yapılacak projelerde, emsal pay oranları**

Taşınmazlar hasılat paylaşımı veya kat karşılığı yöntemi ile ilgili bir projeye konu değildir. Dolayısı ile emsal pay oranları takdir edilmemiştir.

**3. Üzerinde proje geliştirilen arsaların boş arazi ve proje değerleri**

Değerleme konusu taşınmazlar üzerinde proje geliştirilmemektedir.

**4. Boş arazi ve geliştirilmiş proje değeri analizi ve kullanılan veri ve varsayımlar ile ulaşılan sonuçlar**

Proje değerlemesi yapılmamıştır.

**5. En verimli ve en iyi kullanım değeri analizi**

Taşınmazların dükkan olarak kullanılmasının en verimli ve en iyi kullanım şekli olduğu düşünülmektedir.

**6. Müşterek veya bölünmüş kısımların değerlendirme analizi**

Müşterek veya bölünmüş bir kısım bulunmamaktadır.

2024/ASCEGYO-104

11/7



## 7. ANALİZ SONUÇLARININ DEĞERLENDİRİLMESİ VE GÖRÜŞ

### a. Farklı Değerleme Yöntemleri İle Analiz Sonuçlarının Uyumlaştırılması Ve Bu Amaçla İzlenen Metotların Ve Nedenlerinin Açıklaması

Uluslararası Değerleme Standartları'nın UDS 105 Değerleme Yaklaşımı ve Yöntemleri Madde 10.4'te "Değerleme çalışmasında yer alan bilgiler ve şartlar dikkate alındığında, özellikle tek bir yöntemin doğruluğuna ve güvenilirliğine yüksek seviyede itimat duyulduğu hallerde, değerlemeyi gerçekleştirenlerin bir varlığın değerlemesi için birden fazla değerlendirme yöntemi kullanması gerekmez." denilmektedir.

Değerleme çalışmasında sadece pazar yaklaşımı kullanılmış olup, bu yöntemin doğruluğuna ve güvenilirliğine yüksek seviyede itimat duyulduğundan birden fazla yöntem kullanılmamıştır.

### b. Asgari Husus Ve Bilgilerden Raporda Yer Verilmeyenlerin Neden Yer Almadıklarının Gerekçeleri

Asgari husus ve bilgilerin tamamına raporda yer verilmiştir.

### c. Yasal Gereklerin Yerine Getirilip Getirilmediği Ve Mevzuat Uyarınca Alınması Gereken İzin Ve Belgelerin Tam Ve Eksiksiz Olarak Mevcut Olup Olmadığı Hakkında Görüş

Değerleme konusu taşınmazlar üzerinde izin alınması gereken bir proje geliştirme faaliyeti bulunmamaktadır.

### ç. Varsa, Gayrimenkul Üzerindeki Takyidat Ve İpotekler İle İlgili Görüş

Değerleme konusu taşınmazlar üzerindeki takyidatlar ve buna dair görüşlere rapor'da "Gayrimenkul İle İlgili Herhangi Bir Takyidat Veya Devredilmesine İlişkin Herhangi Bir Sınırlama Olup Olmadığı Hakkında Bilgi" başlığı altında yer verilmiştir.

### d. Değerleme Konusu Gayrimenkulün, Üzerinde İpotek Veya Gayrimenkulün Değerini Doğrudan Ve Önemli Ölçüde Etkileyecek Nitelikte Herhangi Bir Takyidat Bulunması Durumları Hariç, Devredilebilmesi Konusunda Bir Sınırlamaya Tabi Olup Olmadığı Hakkında Bilgi

Değerleme konusu gayrimenkuller devredilebilmesi konusunda bir sınırlamaya tabi değildir.

**e. Değerleme Konusu Arsa Veya Arazi İse, Alımından İtibaren Beş Yıl Geçmesine Rağmen Üzerinde Proje Geliştirilmesine Yönelik Herhangi Bir Tasarrufta Bulunulup Bulunulmadığına Dair Bilgi**

Değerleme konusu gayrimenkuller "Arsa" vasıflı değildir.

**f. Değerleme Konusu Üst Hakkı Veya Devre Mülk Hakkı İse, Üst Hakkı Ve Devre Mülk Hakkının Devredilebilmesine İlişkin Olarak Bu Hakları Doğuran Sözleşmelerde Özel Kanun Hükümlerinden Kaynaklananlar Hariç Herhangi Bir Sınırlama Olup Olmadığı Hakkında Bilgi**

Değerleme konusu gayrimenkuller "Üst hakkı veya devremülk hakkı" değildir.

**g. Gayrimenkulün Portföye Alınmasında Herhangi Bir Sakınca Olup Olmadığı Hakkında Görüş**

*Sermaye Piyasası Kurulu'nun III-48.1 sayılı Gayrimenkul Yatırım Ortaklıklarına İlişkin Esaslar Tebliği'nin 22. maddesinin birinci fıkrasının (a) bendi konut ve dükkan benzeri yapıların portföye alınmasına izin vermektedir. Aynı fıkranın (b) bendine göre portföylerine alınacak her türlü bina ve benzeri yapılara ilişkin olarak yapı kullanma izninin alınmış ve kat mülkiyetinin tesis edilmiş olması zorunludur. Ancak, mülkiyeti tek başına ya da başka kişilerle birlikte ortaklığa ait olan otel, alışveriş merkezi, iş merkezi, hastane, ticari depo, fabrika, ofis binası ve şube gibi yapıların, tamamının veya bölümlerinin yalnızca kira geliri elde etme amacıyla kullanılması halinde, anılan yapıya ilişkin olarak yapı kullanma izninin alınması ve tapu senedinde belirtilen niteliğinin taşınmazın mevcut durumuna uygun olması yeterli kabul edilir. Ayrıca, 3/5/1985 tarihli ve 3194 sayılı İmar Kanununun geçici 16 ncı maddesi kapsamında yapı kayıt belgesi alınmış olması, bu fıkarda yer alan yapı kullanma izninin alınmış olması şartının yerine getirilmesi için yeterli kabul edilir. Anılan fıkranın (c) bendine göre gayrimenkul yatırım ortaklıkları portföylerine ancak üzerinde ipotek bulunmayan veya gayrimenkulün değerini doğrudan ve önemli ölçüde etkileyecek nitelikte herhangi bir takyidat serhi olmayan gayrimenkuller ile gayrimenkule dayalı haklar dahil edilebilir. Ayrıca anılan fıkranın (j) bendinde göre gayrimenkul yatırım ortaklıkları herhangi bir şekilde, devredilebilmesi konusunda bir sınırlamaya tabi olan varlıklara ve haklara yatırım yapamazlar.*

Taşınmazların tamamı Sermaye Piyasası Kurulu'nun III-48.1 sayılı Gayrimenkul Yatırım Ortaklıklarına İlişkin Esaslar Tebliği'nde belirtilen şartlara uygun olduğundan gayrimenkul yatırım ortaklığı portföyüne alınmasında bir sakınca olmadığı ön görülmektedir.





## 8. SONUÇ

### a. Sorumlu Değerleme Uzmanının Sonuç Cümlesi

Değerleme uzmanının raporda belirttiği tüm analiz, çalışma ve hususlara katılıyorum.

- Bu rapor ilgili Sermaye Piyasası Mevzuatı hükümlerine göre hazırlanmıştır.
- Taşınmaz Sermaye Piyasası Mevzuatı çerçevesinde gayrimenkul yatırım ortaklığı portföyünde "Bina" başlığı altında bulunmasında herhangi bir sakınca olmadığı görüş ve kanaatindeyiz.
- KDV oranları güncel mevzuat doğrultusunda kullanılmıştır.
- Bu sayfa, bu değerlendirme raporunun ayrılmaz parçası olup bağımsız kullanılamaz.
- Rapor kopyalarının kullanımları halinde ortaya çıkabilecek sonuçlardan şirketimiz sorumlu değildir.

### b. Nihai Değer Takdiri

Değerleme konusu taşınmazlar için takdir edilen nihai değerler aşağıdaki gibidir:

ASCE GAYRİMENKUL YATIRIM ORTAKLIĞI A.Ş. mülkiyetindeki 2 adet bağımsız bölüm için;

Rapor tarihine göre taşınmazın KDV'siz ve KDV'li değeri.	
KDV'siz Değeri	KDV'li Değeri ( % 20 )
<b>2.570.000,00 TL</b>	<b>3.084.000,00 TL</b>

RAPORU HAZIRLAYANLAR		
DEĞERLEME UZMANI	KONTROL	SORUMLU DEĞERLEME UZMANI
Ö.Fatih AKYURT (SPK Lisans No:400582)	Aysel ERBOĞA (SPK Lisans No:401179)	Ö.Fatih AKYURT (SPK Lisans No:400582)

**ZEUGMA** Gayrimenkul Değerleme ve Danışmanlık A.Ş.  
 0342 215 12 05 - 46 - 07 - Mx Fax: 0342 215 12 05  
 Büyükdere Mh. Doktor Emin Kalkale Cd. No: 20 Nispetiye / Beşiktaş  
 İl:İstanbul - Etiler 5. Kat - 342 İşbirlikçi / G200002  
 Gsm:0312 998 071 4413 - Tlx: Sektör No: 93650  
 www.zeugmadegerleme.com - info@zeugmadegerleme.com