



**ZEUGMA GAYRİMENKUL
DEĞERLEME ve DANIŞMANLIK A.Ş.**

**ASCE GAYRİMENKUL YATIRIM
ORTAKLIĞI A.Ş.**

İli	Gaziantep
İlçesi	Şehitkamil
Mahallesi	Burak
Ada	3878
Parseli	12
Niteliği	A Ve B Blok Numaralı 6 Katlı Betonarme Apartman Ve Arsası

2 Adet Bağımsız Bölüm Değerlemesi

2024/ASCEGYÖ-110

İÇİNDEKİLER

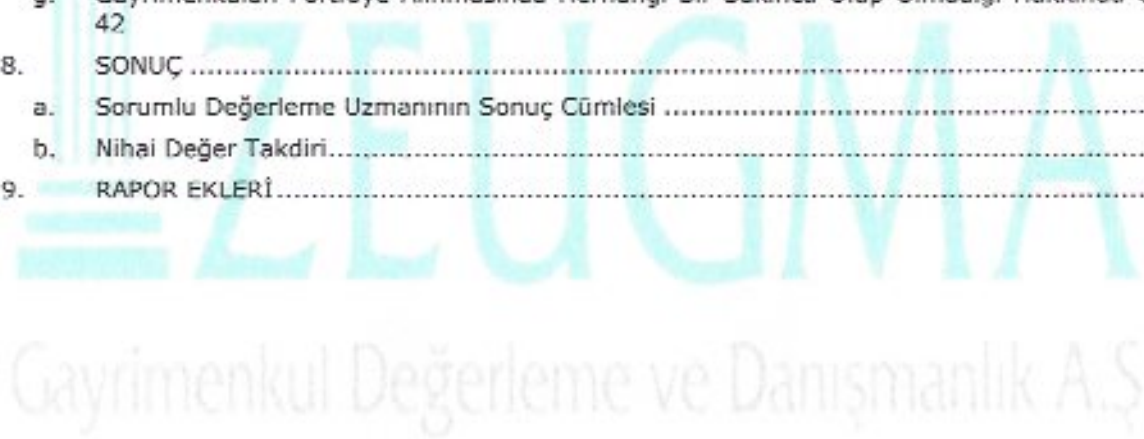
1.	BAĞIMSIZLIK ve UYGUNLUK BEYANI	5
2.	RAPOR BİLGİLERİ	7
a.	Raporun Tarihi	7
b.	Raporun Numarası	7
c.	Raporu Hazırlayanların Ad Ve Soyadları.....	7
ç.	Sorumlu Değerleme Uzmanının Adı Soyadı	7
d.	Değerleme Tarihi	7
e.	Dayanak Sözleşmenin Tarih Ve Numarası.....	7
f.	Raporun, Tebliğin 1 İnci Maddesinin İkinci Fıkrası Kapsamında Hazırlanıp Hazırlanmadığına İlişkin Açıklama.....	7
g.	Değerleme Konusu Gayrimenkulün Aynı Kuruluş Tarafından Daha Önceki Tarihlerde Değerlemesi Yapılmışsa, Son Üç Değerlemeye İlişkin Bilgiler.....	7
3.	KURULUŞ VE MÜŞTERİYİ TANITICI BİLGİLER.....	8
a.	Kuruluşun Unvanı Ve Adresi.....	8
b.	Müşteriyi Tanıtıcı Bilgiler Ve Adresi	9
	ASCE GAYRİMENKUL YATIRIM ORTAKLIĞI A.Ş.	9
c.	Müşteri Taleplerinin Kapsamı Ve Varsa Getirilen Sınırlamalar	9
ç.	İşin Kapsamı	9
4.	GAYRİMENKULÜN YASAL DURUMUNA İLİŞKİN BİLGİLER	10
a.	Gayrimenkulün Yeri, Konumu, Tanımı, Tapu Kayıtları, Plan, Proje, Ruhsat, Şema Vb. Dokümanları Hakkında Bilgiler	10
1.	Gayrimenkulün Yeri, Konumu, Tanımı.....	10
2.	Tapu Kayıtları	11
3.	Plan, proje, ruhsat, şema vb. dokümanları	11
b.	Gayrimenkul İle İlgili Herhangi Bir Takyidat Veya Devredilmesine İlişkin Herhangi Bir Sınırlama Olup Olmadığı Hakkında Bilgi.....	11
c.	Gayrimenkul İle İlgili Varsa, Son Üç Yıllık Dönemde Gerçekleşen Alım Satım İşlemlerine Ve Gayrimenkulün Hukuki Durumunda Meydana Gelen Değişikliklere (İmar Planında Meydana Gelen Değişiklikler, Kamulaştırma İşlemleri Vb.) İlişkin Bilgi	12
ç.	Gayrimenkulün Ve Bulunduğu Bölgenin İmar Durumuna İlişkin Bilgiler.....	12
d.	Gayrimenkul İçin Alınmış Durdurma Kararı, Yıkım Kararı, Riskli Yapı Tespiti Vb. Durumlara Dair Açıklamalar.....	12
e.	Gayrimenkule İlişkin Olarak Yapılmış Sözleşmelere (Gayrimenkul Satış Vaadi Sözleşmeleri, Kat Karşılığı İnşaat Sözleşmeleri Ve Hasılat Paylaşımı Sözleşmeler Vb.) İlişkin Bilgiler	12
f.	Gayrimenkuller Ve Gayrimenkul Projeleri İçin Alınmış Yapı Ruhsatlarına, Tadilat Ruhsatlarına, Yapı Kullanım İzinlerine İlişkin Bilgiler İle İlgili Mevzuat Uyarınca Alınması Gerekli Tüm İzinlerin Alınıp Alınmadığına Ve Yasal Gerekliliği Olan Belgelerin Tam Ve Doğru Olarak Mevcut Olup Olmadığı Hakkında Bilgi	13
g.	Değerlemesi Yapılan Projeler İle İlgili Olarak, 29/6/2001 Tarih Ve 4708 Sayılı Yapı Denetimi Hakkında Kanun Uyarınca Denetim Yapan Yapı Denetim Kuruluşu (Ticaret Unvanı, Adresi Vb.) Ve Değerlemesi Yapılan Gayrimenkul İle İlgili Olarak Gerçekleştirdiği Denetimler Hakkında Bilgi ...	13
ğ.	Eğer Belirli Bir Projeye İstinaden Değerleme Yapılıyorsa, Projeye İlişkin Detaylı Bilgi Ve Planların Ve Söz Konusu Değerin Tamamen Mevcut Projeye İlişkin Olduğuna Ve Farklı Bir Projenin Uygulanması Durumunda Bulunacak Değerin Farklı Olabileceğine İlişkin Açıklama.....	13
h.	Varsa, Gayrimenkulün Enerji Verimlilik Sertifikası Hakkında Bilgi.....	13
5.	GAYRİMENKULÜN FİZİKİ ÖZELLİKLERİ	14

2024/ASCEGYO-110



a.	Gayrimenkulün Bulunduğu Bölgenin Analizi Ve Kullanılan Veriler	14
1.	Gaziantep İli Hakkında Genel Bilgiler	14
2.	Şehitkamil İlçesi Hakkında Genel Bilgiler	16
b.	Mevcut Ekonomik Koşulların, Gayrimenkul Piyasasının Analizi, Mevcut Trendler Ve Dayanak Veriler İle Bunların Gayrimenkulün Değerine Etkileri	16
1.	Konut Satış İstatistikleri, Kasım 2024	17
2.	Ciro Endeksleri, Ekim 2024.....	20
3.	İnşaat Maliyet Endeksi, Ekim 2024	23
4.	Yapı İzin İstatistikleri, III. Çeyrek: Temmuz - Eylül, 2024.....	25
c.	Değerleme İşlemini Olumsuz Yönde Etkileyen Veya Sınırlayan Faktörler.....	29
ç.	Gayrimenkulün Fiziki, Yapısal, Teknik Ve İnşaat Özellikleri	30
1.	Ana Gayrimenkul Özellikleri :.....	30
2.	Bağımsız Bölüm Özellikleri :	30
d.	Varsa, Mevcut Yapıyla Veya İnşaatı Devam Eden Projeye İlgili Tespit Edilen Ruhsata Aykırı Durumlara İlişkin Bilgiler	30
e.	Ruhsat Alınmış Yapılarda Yapılan Değişikliklerin 3194 Sayılı İmar Kanunu'nun 21 İnci Maddesi Kapsamında Yeniden Ruhsat Alınmasını Gerektirir Değişiklikler Olup Olmadığı Hakkında Bilgi 31	
f.	Gayrimenkulün Değerleme Tarihi İtibarıyla Hangi Amaçla Kullanıldığı, Gayrimenkul Arsa Veya Arazi İse Üzerinde Herhangi Bir Yapı Bulunup Bulunmadığı Ve Varsa, Bu Yapıların Hangi Amaçla Kullanıldığı Hakkında Bilgi.....	31
6.	KULLANILAN DEĞERLEME YÖNTEMLERİ	31
a.	Pazar Yaklaşımı İle Ulaşılan Sonuçlar	31
1.	Pazar yaklaşımını açıklayıcı bilgiler, konu gayrimenkulün değerlemesi için bu yaklaşımın kullanılma nedeni	31
2.	Fiyat bilgisi tespit edilen emsal bilgileri ve bu bilgilerin kaynağı.....	32
3.	Kullanılan emsallerin sanal ortamdaki haritalarından çıkartılmış, değerlemeye konu gayrimenkule yakınlığını gösteren krokiler	33
4.	Emsallerin nasıl dikkate alındığına ilişkin ayrıntılı açıklama, emsal bilgilerinde yapılan düzeltmeler, düzeltmelerin yapılma nedenine ilişkin detaylı açıklamalar ve diğer varsayımlar.....	33
5.	Pazar yaklaşımı ile ulaşılan sonuç.....	34
b.	Maliyet Yaklaşımı İle Ulaşılan Sonuçlar.....	35
1.	Maliyet yaklaşımını açıklayıcı bilgiler, konu gayrimenkulün değerlemesi için bu yaklaşımın kullanılma nedeni.....	35
2.	Arsa değerinin tespitinde kullanılan emsal bilgileri ve bu bilgilerin kaynağı, yapılan düzeltmeler, yapılan diğer varsayımlar ve ulaşılan sonuç	36
3.	Yapı maliyetleri ve diğer maliyetlerin tespitinde kullanılan bilgiler, bu bilgilerin kaynağı ve yapılan diğer varsayımlar	36
4.	Maliyet yaklaşımı ile ulaşılan sonuç.....	36
c.	Gelir Yaklaşımı İle Ulaşılan Sonuçlar	36
1.	Gelir yaklaşımını açıklayıcı bilgiler, konu gayrimenkulün değerlemesi için bu yaklaşımın kullanılma nedeni	36
2.	Nakit giriş ve çıkışlarının tahmin edilmesinde kullanılan emsal bilgileri, bu bilgilerin kaynağı ve yapılan diğer varsayımlar	37
3.	İndirgeme/İskonto oranının nasıl hesaplandığına ilişkin ayrıntılı açıklama ve gerekçeler 37	
4.	Gelir yaklaşımı ile ulaşılan sonuç.....	37

ç.	Diğer Tespit Ve Analizler	37
1.	Takdir edilen kira değerleri (analiz ve kullanılan veriler)	37
	<i>Bağımsız Bölümlerin Kira Değerleri</i>	39
2.	Hasılat paylaşımı veya kat karşılığı yöntemi ile yapılacak projelerde, emsal pay oranları 40	
3.	Üzerinde proje geliştirilen arsaların boş arazi ve proje değerleri	40
4.	Boş arazi ve geliştirilmiş proje değeri analizi ve kullanılan veri ve varsayımlar ile ulaşılacak sonuçlar	40
5.	En verimli ve en iyi kullanım değeri analizi	40
6.	Müşterek veya bölünmüş kısımların değerlendirme analizi.....	40
7.	ANALİZ SONUÇLARININ DEĞERLENDİRİLMESİ VE GÖRÜŞ	41
a.	Farklı Değerleme Yöntemleri İle Analiz Sonuçlarının Uyumlaştırılması Ve Bu Amaçla İzlendiği Metotların Ve Nedenlerinin Açıklaması	41
b.	Asgari Husus Ve Bilgilerden Raporda Yer Verilmeyenlerin Neden Yer Almadıklarının Gerekçeleri	41
c.	Yasal Gereklilerin Yerine Getirilip Getirilmediği Ve Mevzuat Uyarınca Alınması Gereken İzin Ve Belgelerin Tam Ve Eksiksiz Olarak Mevcut Olup Olmadığı Hakkında Görüş	41
ç.	Varsa, Gayrimenkul Üzerindeki Takyidat Ve İpotekler İle İlgili Görüş	41
d.	Değerleme Konusu Gayrimenkulün, Üzerinde İpotek Veya Gayrimenkulün Değerini Doğrudan Ve Önemli Ölçüde Etkileyecek Nitelikte Herhangi Bir Takyidat Bulunması Durumları Hariç, Devredilebilmesi Konusunda Bir Sınırlamaya Tabi Olup Olmadığı Hakkında Bilgi	41
e.	Değerleme Konusu Arsa Veya Arazi İse, Alımından İtibaren Beş Yıl Geçmesine Rağmen Üzerinde Proje Geliştirilmesine Yönelik Herhangi Bir Tasarrufta Bulunulup Bulunulmadığına Dair Bilgi 42	
f.	Değerleme Konusu Üst Hakkı Veya Devre Mülk Hakkı İse, Üst Hakkı Ve Devre Mülk Hakkının Devredilebilmesine İlişkin Olarak Bu Hakları Doğuran Sözleşmelerde Özel Kanun Hükümlerinden Kaynaklananlar Hariç Herhangi Bir Sınırlama Olup Olmadığı Hakkında Bilgi.....	42
g.	Gayrimenkulün Portföye Alınmasında Herhangi Bir Sakınca Olup Olmadığı Hakkında Görüş 42	
8.	SONUÇ	43
a.	Sorumlu Değerleme Uzmanının Sonuç Cümlesi	43
b.	Nihai Değer Takdiri.....	43
9.	RAPOR EKLERİ	44



IX T

1. BAĞIMSIZLIK VE UYGUNLUK BEYANI

Bu rapordaki hiçbir yorum söz konusu konular raporun devamında tartışılrsa dahi hukuki konuları, özel araştırma ve uzmanlık gerektiren konuları ve sıradan değerlendirme çalışmasının bilgisinin ötesinde olacak konuları açıklamak niyetiyle yapılmamıştır.

Mülk ile ilgili hiçbir bilgide değişiklik yapılmamıştır. Mülkiyet ve resmi tanımlar ile ilgili bilgilerin alındığı makamlar genel olarak güvenilir kabul edilirler. Mülk sahiplerinin sorumluluk sahibi akılcı ve en verimli ve en etkin şekilde hareket edecekleri varsayılmıştır.

Bilgi ve belgeler raporda kamu ve kurumlardan elde edilebildiği kadarı ile yer almaktadır. Bilgiler alınan belgelere göre değerlendirilmiştir.

Firmamız eldeki verilerin doğruluğunu kabul ederek, genel bir değerlendirme çalışması yapmıştır. Aksi belirtilmedikçe büyüklük ve ebatlar ile ilgili bilgilerin doğru olduğu ve mülke herhangi bir tecavüzün var olmadığı kabul edilmiştir.

Kullanılan harita, şekil ve çizimler sadece görsel amaçlıdır, rapordaki konuların kavranmasına görsel bir katkısı olması amacıyla kullanılmıştır. Başka hiçbir amaçla güvenilir referans olarak kullanılmamalıdır.

Aksi açık olarak belirtilmediği sürece hiçbir olası yer altı zenginliği dikkate alınmamıştır.

Bu rapora konu olan projeksiyonlar değerlendirme sürecine yardımcı olması dolayısı ile mevcut piyasa koşullarında ve mevcut talep durumunda stabil bir ekonomi süreci göz önüne alınarak yapılmıştır. Projeksiyonlar değerlendirme uzmanının kesin olarak tahmin edemeyeceği değişen piyasa koşullarına bağlıdır ve değerler değişken şartlardan etkilenmesi olasıdır.

Bu raporda mülk üzerindeki mülkiyetler veya taşıma bedelleri göz önüne alınmamış sadece gayrimenkulün kendisi göz önüne alınmıştır.

Firmamızı mülk üzerinde veya yakınında bulunan/bulunmayan/bulunabilecek tehlikeli veya sağlığa zararlı maddeleri tespit etme yeterliliğine sahip değildir. Değer tahmini yapılırken değer düşmesine neden olacak böyle maddelerin var olmadığı öngörülür. Bu konu ile hiçbir sorumluluk kabul edilemez, müşteri istiyorsa bu konuyu incelemek için konu hakkında yetkili ve yeterli bir uzman çalıştırabilir.

Konu mülk ile ilgili değerlendirme uzmanının zemin kirliliği etüdü çalışması yapması mümkün değildir. Bu nedenle görüldüğü kadarı ile herhangi bir zemin kirliliği sorunu olmadığı kabul edilmiştir.

Çalışmalarda bölge zemini ile ilgili herhangi bir olumsuzluğun olmadığı kabul edilmiştir.

2024/ASCEGYO-110



Gayrimenkullerde zemin arařtırmaları ve zemin kontaminasyonu alıřmaları, "evre Jeofiziđi" bilim dalının profesyonel konusu iinde kalmaktadır. Deđerleme uzmanlarının bu konuda bir ihtisası olmayıp konu ile ilgili detaylı bir arařtırma yapılmamıřtır. Ancak, yerinde yapılan gzlemlerde gayrimenkuln evreye olumsuz bir etkisi olduđu gzlemlenmemiřtir. Bu nedenle evresel olumsuz bir etki olmadıđı varsayılarak deđerleme alıřması yapılmıřtır.

Bilgimiz ve inanlarımız dođrultusunda ařađıdaki hususları teyit ederiz:

1. Raporıda sunulan bulgular sahip olduđumuz tm bilgiler erevesinde dođrudur.
2. Raporıda belirtilen analizler ve sonular sadece belirtilen varsayımlar ve kořullarla kısıtlı olup kiřisel, tarafsız ve nyargısız profesyonel analiz, fikir ve sonulardan oluřmaktadır.
3. Deđerleme konusunu oluřturan mlkle ilgili olarak gncel veya geleceđe dnk hibir ilgimiz yoktur. Bu iřin iindeki taraflara karřı herhangi kiřisel bir ıkarımız veya n yargımız bulunmamaktadır.
4. Bu grevle ilgili olarak verdiđimiz hizmet ve aldıđımız cret, mřterinin amacı lehine sonulanacak bir yne veya nceden saptanmıř sonuların geliřtirilmesi ve bildirilmesine veya bu deđerlemenin tasarlanan kullanımıyla dođrudan ilgili sonraki bir olayın meydana gelmesine bađlı deđildir.
5. Deđerleme ahlaki kural ve performans standartlarına gre gerekleřtirilmiřtir.
6. Raporlama ařamasında grev alanlar mesleki eđitim řartlarına sahiptir.
7. Bu raporun konusu olan mlk řahsen incelenmiřtir. Deđerleme alıřmasında grev alanların deđerlemesi yapılan mlkn yeri ve tr konusunda daha nceden deneyimi bulunmamaktadır.
8. Raporıda belirtilen kiřiler haricinde hi kimse bu raporun hazırlanmasında mesleki bir yardımda bulunmamıřtır.

Bu Rapor **ZEUGMA GAYRİMENKUL DEĐERLEME A.ř.** tarafından hazırlanmıř olup bu raporun hazırlanması sırasında gerekli tm zen gsterilmiř olmakla birlikte Deđerleme Raporunda kurum ve kiřilerden alınan bilgi ve aıklamaların dođru olduđu kabulne dayanmaktadır. Bu bilgi ve belgelerde yapılan hata ve yanlıřlıklardan, tamlıđından, maddi ve sair hatadan deđerleme řirketi sorumlu deđildir. Bu Deđerleme **ASCE GAYRİMENKUL YATIRIM ORTAKLIđI A.ř.** iin hazırlanmıř olup, Deđerleme řirketinin ve **ASCE GAYRİMENKUL YATIRIM ORTAKLIđI A.ř.**'nin yazılı izni olmadan ođaltılamaz ve nc kiřilere verilemez.

ZEUGMA
Gayrimenkul Deđerleme ve Danıřmanlık A.ř.



2. RAPOR BİLGİLERİ

a. Raporun Tarihi

27.12.2024

b. Raporun Numarası

2024/ASCEGYO-110

c. Raporu Hazırlayanların Ad Ve Soyadları

Sorumlu Değerleme Uzmanı : Ökkeş Fatih AKYURT (SPK Lisans No:400582)

Değerleme Uzmanı : Aysel ERBOĞA (SPK Lisans No:401179)

ç. Sorumlu Değerleme Uzmanının Adı Soyadı

Ökkeş Fatih AKYURT (SPK Lisans No:400582)

d. Değerleme Tarihi

24.12.2024

e. Dayanak Sözleşmenin Tarih Ve Numarası

17.12.2024 / ASCEGYO-05

f. Raporun, Tebliğin 1 İnci Maddesinin İkinci Fıkrası Kapsamında Hazırlanıp Hazırlanmadığına İlişkin Açıklama

İşbu rapor Sermaye Piyasası Kurulu'nun III-62.3 sayılı Sermaye Piyasasında Faaliyette Bulunacak Gayrimenkul Değerleme Kuruluşları Hakkında Tebliğ'inin 1. Maddesinin ikinci fıkrası kapsamında hazırlanmıştır.

g. Değerleme Konusu Gayrimenkulün Aynı Kuruluş Tarafından Daha Önceki Tarihlerde De Değerlemesi Yapılmışsa, Son Üç Değerlemeye İlişkin Bilgiler

Değerleme konusu taşınmaz için son üç yıl içinde firmamızca yapılmış değerlendirme bilgileri aşağıdaki gibidir.

Rapor No	Rapor Tarihi	Türk Lirası Değeri
2022/ASCE-051	07.11.2022	3.635.000,00 TL
2023/ASCEGYO-058	26.12.2023	9.960.000,00 TL
2024/ASCEGYO-053	25.07.2027	10.040.000,00 TL

2024/ASCEGYO-110

3. KURULUŞ VE MÜŞTERİYİ TANITICI BİLGİLER

a. Kuruluşun Unvanı Ve Adresi

ÜNVANI :	Zeugma Gayrimenkul Değerleme A.Ş.
ADRESİ :	Değirmişem Mah. Dr. Emin Kılıçkale Cad. No:20 Vakıflar Ferhadiye İş Hanı Kat:5 Daire:502 Şehitkamil/GAZİANTEP
İLETİŞİM:	Telefon:(0342)215 1205 Faks:(0342)21512 06 Web: www.zeugmadegerleme.com Mail : info@zeugmadegerlerme.com.tr
KURULUŞ TARİHİ	03.05.2010
SERMAYESİ	1.100.000 TL
MERSİS NO	0998071641300019
FAALİYET KONUSU	Yürürlükteki mevzuat çerçevesinde her türlü resmi, özel, gerçek ve tüzel kuruluşlara ait her türlü gayrimenkullerin, gayrimenkul projelerinin ve gayrimenkule dayalı hak ve faydaların belirli bir tarihteki muhtemel değerlerinin bağımsız ve tarafsız olarak takdiri, bu değerleri etkileyen gayrimenkullerin niteliği, piyasa ve çevre koşullarını analiz ederek, ulusal ve uluslararası alanda kabul görmüş değerlendirme standartları ve esasları çerçevesinde değerlendirme raporlarını hazırlamak.
İZİNLER/YETKİLERİ	Zeugma Gayrimenkul Değerleme A.Ş. Sermaye Piyasası Kurulu'nun 17/02/2001 tarihli ve 24491 sayılı Resmi Gazete'de Seri: VIII, No: 35 ile yayımlanan "Sermaye Piyasası Mevzuatı Çerçevesinde Gayrimenkul Değerleme Hizmeti Verecek Şirketler İle Bu Şirketlerin Kurulca Listeye Alınmalarına İlişkin Esaslar Hakkında Tebliğ" çerçevesinde, gayrimenkul değerlendirme hizmeti vermek üzere konunun görüşüldüğü Kurul Karar Organı'nın 16.02.2012 tarih ve 7 sayılı toplantısında uyarınca Sermaye Piyasası Kurulunca Listeye alınmıştır. Ayrıca Bankacılık Düzenleme ve Denetleme Kurulu'nun 05.06.2014 tarih ve 5888 sayılı Kararı ile Şirketimize "Bankalara Değerleme Hizmeti Verecek Kuruluşların Yetkilendirilmesi ve Faaliyetleri Hakkında Yönetmelik'in 11. Maddesi'ne istinaden bankalara Yönetmeliğin 4. Maddesi kapsamına giren "gayrimenkul, gayrimenkul projesi veya gayrimenkule bağlı hak ve faydaların değerlendirilmesi" hizmeti verme yetkisi verilmiştir.

b. Müşteriyi Tanıtıcı Bilgiler Ve Adresi

ASCE GAYRİMENKUL YATIRIM ORTAKLIĞI A.Ş.

Sarıgüllük Mahallesi Zübeyde Hanım Bulvarı No:64 Şehitkamil/Gaziantep

c. Müşteri Taleplerinin Kapsamı Ve Varsa Getirilen Sınırlamalar

Müşteri talebi raporda detayları verilen taşınmazın güncel piyasa rayiç değerinin tespiti ve sermaye piyasası mevzuatı gereğince, değerlendirme raporlarında bulunması gereken asgari hususlar çerçevesinde değerlendirme raporunun hazırlanmasıdır.

ç. İşin Kapsamı

İşin kapsamı, Gaziantep İli, Şehitkamil İlçesi, Burak Mah. 3878 Ada 12 Parselde yer alan "A Ve B Blok Numaralı 6 Katlı Betonarme Apartman Ve Arsası " niteliğindeki ana gayrimenkul üzerinde yer alan 2 adet bağımsız bölümün pazar değerinin tespit edilmesidir. Söz konusu değerlendirme çalışması gayrimenkullerin piyasa değerinin belirleme amacıyla hazırlanmıştır. Bu raporda resmi kurum araştırmaları yapılarak yasal ve hukuki boyutuyla gayrimenkulün durumu irdelenmiş ve piyasa koşullarına uygun olarak piyasa değeri araştırılıp tespit edilmiştir. Ayrıca rapor kapsamında değere etki eden unsurlar mevcut piyasa koşulları içinde değerlendirilmiş ve değere nasıl ulaşıldığı hakkında bilgi verilmiştir.

ZEUGMA

Gayrimenkul Değerleme ve Danışmanlık A.Ş.

4. GAYRİMENKULÜN YASAL DURUMUNA İLİŞKİN BİLGİLER

a. Gayrimenkulün Yeri, Konumu, Tanımı, Tapu Kayıtları, Plan, Proje, Ruhsat, Şema Vb. Dokümanları Hakkında Bilgiler

1. Gayrimenkulün Yeri, Konumu, Tanımı

Değerlemeye konu taşınmaza ulaşım; Gaziantep İl merkezinde bulunan Sani Konukoğlu Bulvarı'na girilerek Gazikent Mahallesi istikametinde ilerlenir. Gazikent kavşağından Şehit Serdal Şakir caddesine girilir. Bu cadde bitiminde bu cadde ile 6036 nolu sokağın kesişim noktasındaki taşınmaza ulaşılır.

Alt yapı çalışmaları tamamlanmış olup belediye hizmetlerinden faydalanım imkânı tamdır. Ulaşım çeşitlilik göstermekte olup; toplu taşıma araçlarından (dolmuş ve belediye otobüslerinden) faydalanılmaktadır.

Enlem	37.1007
Boylam	37.4360

Taşınmazların konumunu gösteren uydu görüntüsü aşağıdaki gibidir:



2024/ASCEGYO-110

2. Tapu Kayıtları

Değerleme konusu taşınmazın tapu kayıtları aşağıdaki gibidir:

Ana Gayrimenkul

İl	Gaziantep
İlçe	Şehitkamil
Mahalle	Burak
Ada	3878
Parsel	12
Yüzölçümü (m²)	2.087,02
Nitelik	A Ve B Blok Numaralı 6 Katlı Betonarme Apartman Ve Arsası

Bağımsız Bölümler

Malik	ASCE GAYRİMENKUL YATIRIM ORTAKLIĞI A.Ş.			
Eklenti	Blok / Kat No	Bağımsız Bölüm No	Arsa Payı	Bağımsız Bölüm Niteliği
DEPO	A / BODRUM+ZEMİN	13	147/2087	DÜKKAN
DEPO	A / BODRUM+ZEMİN	14	155/2087	DÜKKAN

3. Plan, proje, ruhsat, şema vb. dokümanları

Belge Adı	İncelendiği Kurum	Belge Tarihi	Belge Sayısı
Mimari Proje	TKGM Portalı		
İlk Yapı Ruhsatı	Şehitkamil Belediyesi	27.01.2017	30
Yapı Kullanma İzin Belgesi	Şehitkamil Belediyesi	03.08.2018	146

b. Gayrimenkul İle İlgili Herhangi Bir Takyidat Veya Devredilmesine İlişkin Herhangi Bir Sınırlama Olup Olmadığı Hakkında Bilgi

Rehinler Bölümü	Kayıt Bulunmamaktadır.
Şerhler Bölümü	Kayıt Bulunmamaktadır.
Beyanlar BölümüKM ne Çevrilmiştir . Şehitkamil - 26-11-2018 09:51 - 47004

2024/ASCEGYO-110

	Yönetim Planı : 07/04/2017 Şehitkamil 17-04-2017 14:01 - 14015
İrtifaklar Bölümü	Kayıt Bulunmamaktadır.
Muhdesat Bölümü	Kayıt Bulunmamaktadır.

Taşınmaz üzerinde yer alan beyanların gayrimenkulün değerine veya devredilebilmesine bir olumsuz etkisi bulunmadığı düşünülmektedir.

c. Gayrimenkul İle İlgili Varsa, Son Üç Yıllık Dönemde Gerçekleşen Alım Satım İşlemlerine Ve Gayrimenkulün Hukuki Durumunda Meydana Gelen Değişikliklere (İmar Planında Meydana Gelen Değişiklikler, Kamulaştırma İşlemleri Vb.) İlişkin Bilgi

Taşınmazlar son 3 yıl içerisinde ;

- Satış görmemiştir.
- Hukuki bir sürece konu edilmemiştir.

ç. Gayrimenkulün Ve Bulunduğu Bölgenin İmar Durumuna İlişkin Bilgiler

Taşınmaz Şehitkamil Belediyesi sınırları içerisinde yer almaktadır. 1/1000 ölçekli Uygulama İmar Planı 'nda, Ayrık Nizam Konut alanında kalmaktadır.

PLAN ÖLÇEĞİ	1/1000				
TAKS	0,35			Hmax	
KAKS	1,35			EMSAL	
ÇEKME MESAFELERİ	Ön	Yan	Arka	İNŞAAT NİZAMI	AYRIK
	5	8,5	H/2		

Taşınmazın bulunduğu bölge konut ağırlıklı olup taşınmaz ile benzer imara sahiptir.

d. Gayrimenkul İçin Alınmış Durdurma Kararı, Yıkım Kararı, Riskli Yapı Tespiti Vb. Durumlara Dair Açıklamalar

Gayrimenkul için alınmış durdurma kararı, yıkım kararı, riskli yapı tespiti vb. durumlar bulunmamaktadır.

e. Gayrimenkule İlişkin Olarak Yapılmış Sözleşmelere (Gayrimenkul Satış Vaadi Sözleşmeleri, Kat Karşılığı İnşaat Sözleşmeleri Ve Hasılat Paylaşımı Sözleşmeler Vb.) İlişkin Bilgiler

Değerleme konusu taşınmazlar kat mülkiyetli olup bağımsız bölümlere ilişkin olarak yapılmış sözleşme bulunmamaktadır.

2024/ASCEGYO-110

11 - 1

f. Gayrimenkuller Ve Gayrimenkul Projeleri İçin Alınmış Yapı Ruhsatlarına, Tadilat Ruhsatlarına, Yapı Kullanım İzinlerine İlişkin Bilgiler İle İlgili Mevzuat Uyarınca Alınması Gerekli Tüm İzinlerin Alınıp Alınmadığına Ve Yasal Gerekliliği Olan Belgelerin Tam Ve Doğru Olarak Mevcut Olup Olmadığı Hakkında Bilgi

Mevzuat uyarınca alınması gerekli tüm izinler alınmış olup yasal gerekliliği olan belgelerin tamamı tam ve doğru olarak Şehitkamil Belediyesi'nde ve Tapu Kadastro Genel Müdürlüğü'nde mevcuttur.

g. Değerlemesi Yapılan Projeler İle İlgili Olarak, 29/6/2001 Tarih Ve 4708 Sayılı Yapı Denetimi Hakkında Kanun Uyarınca Denetim Yapan Yapı Denetim Kuruluşu (Ticaret Unvanı, Adresi Vb.) Ve Değerlemesi Yapılan Gayrimenkul İle İlgili Olarak Gerçekleştirdiği Denetimler Hakkında Bilgi

Taşınmaz parsel üzerindeki yapılar Antep Yapı Denetim Firması tarafından kontrol edilmiştir. Denetimler tamamlanmış olup taşınmazlar mevcut hali ile iskân olarak kat mülkiyetine geçmiştir.

Adres: Batıkent Mah. 09051 nolu sokak n:1 Şehitkamil/Gaziantep

ğ. Eğer Belirli Bir Projeye İstinaden Değerleme Yapılıyorsa, Projeye İlişkin Detaylı Bilgi Ve Planların Ve Söz Konusu Değerin Tamamen Mevcut Projeye İlişkin Olduğuna Ve Farklı Bir Projenin Uygulanması Durumunda Bulunacak Değerin Farklı Olabileceğine İlişkin Açıklama

Gayrimenkul değerlendirilmesi belirli projeye istinaden yapılmamaktadır.

h. Varsa, Gayrimenkulün Enerji Verimlilik Sertifikası Hakkında Bilgi

Taşınmaz parsel üzerindeki yapılara ait enerji kimlik belgesi C sınıfıdır.

EKB No: Y22272E56AA3B

ZEUGMA
Gayrimenkul Değerleme ve Danışmanlık A.Ş.

5. GAYRİMENKULÜN FİZİKİ ÖZELLİKLERİ

a. Gayrimenkulün Bulunduğu Bölgenin Analizi Ve Kullanılan Veriler

1. Gaziantep İli Hakkında Genel Bilgiler

Konumu: 36° 28' ve 38° 01' doğu boylamları ile 36° 38' ve 37° 32' kuzey enlemleri arasında yer alan kentin doğusunda Şanlıurfa; batısında Osmaniye ve Hatay; kuzeyinde Kahramanmaraş; güneyinde Suriye; kuzeydoğusunda Adıyaman; güneybatısında da Kilis yer almaktadır. 6222 km²'lik alanıyla Türkiye topraklarının yaklaşık olarak %1'lik bölümünü kapsamaktadır.

Genel Bilgiler: Güneydoğu Torosların uzantısı olan Sofdağları'nın bulunduğu ilde; Dülükbaba, Sam, Ganibaba ve Sankaya Dağları yer alır. İslahiye, Barak, Araban, Yavuzeli ve Oğuzeli ilin önemli ovalarını; Fırat Nehri, Nizip Çayı, Afrin Çayı, Merziman Çayı ve Alleben Deresi ise ilin önemli akarsularını oluşturmaktadır. Ziraata elverişli olan il toprakları zeytin, fıstık, meyve ve sebze bahçeleri, üzüm bağları pamuk ve buğday tarlaları ile kaplıdır. İlin dağlık kesimlerinde kısmen çam, köknar, sedir ormanları, step ve yarı step bitki örtüsü görülmektedir. İl dâhilindeki ormanlarda bol miktarda keklik, turaç, yaban ördeği, yaban kazı, çil, kınalı baykuş, güvercin, serçe, an kuşu, yaban domuzu, tavşan, su kuşları, kirpi ve bildircin görülmektedir.

İklimi: Akdeniz ve kara ikliminin geçiş noktasında yer alan ilin güney kesimleri, Akdeniz ikliminin etkisinde olmakla beraber genel olarak yazlar sıcak ve kurak, kışlar ise soğuk ve yağışlıdır. Yağış en fazla kış ve ilkbahar aylarında görülür.

İlçeleri: Araban, İslahiye, Karkamış, Nizip, Oğuzeli, Nurdağı, Şahinbey, Şehitkamil, Yavuzeli'dir.

Türkiye'nin altıncı, Güneydoğu Anadolu Bölgesi'nin ise en büyük kenti olan Gaziantep; nüfusu, ekonomik potansiyeli, kültürel zenginlikleri, tarihi dokusu ve büyükşehir statüsüyle metropol bir kenttir.

Anadolu'nun ilk yerleşim merkezlerinden biri olan Mezopotamya ile Akdeniz Bölgesi'nin kesişme noktasında yer alan kent, birçok medeniyete ev sahipliği yapmış ve tarihin her döneminde önemini korumuştur. Farklı uygarlıkların, kültürlerin ve dinlerin bir araya gelerek birbirleri içinde sentezlendiği gizemli bir tarihe sahip olan Gaziantep; Paleolitik, Neolitik, Kalkolitik, Tunç, Hitit, Hurri-Mitanni, Asur, Pers, Büyük İskender, Selevkoslar Krallığı, Roma, Bizans, Selçuklu, Memlûklar, Dulkadiroğlular ve Osmanlı dönemlerine ait izleri-eserleri günümüze kadar taşımaktadır. Tarihi İpek Yolu'nun buradan geçmiş olmasından dolayı uygarlıkların uğrak yeri olmuş, tarihin her döneminde kültür ve ticaret merkezi olma özelliğini korumuştur. Gaziantep'te bulunan tarihi eserlerin çeşitliliği kentin kültürel zenginliğinin bir göstergesidir.

Günümüzdeki Gaziantep'in tarihsel bağlantıları eski Dülük ve Kale ile ilişkilidir. Dülük, antik kaynaklarda "Doliche", Bizans kaynaklarında "Teluck", Arap kaynaklarında "Duluk" adıyla geçmektedir. Dülük, tarihin en eski çağlarından beri kullanılan bir yol şebekesinin düğüm noktasında yer almış, bölgedeki yerleşim Dülük'ten sonra Gaziantep Kalesi etrafında gelişerek şehirleşme bu alanda yoğunlaşmıştır.

Gaziantep Kalesi, Roma döneminde kuzeyi doğal kaya, güneyi ise höyük olan bir tepe üzerine gözetleme kulesi olarak kurulmuştur. Bizans İmparatoru Iustinianos döneminde günümüzdeki halini almıştır. Memluklar, Dulkadiroğulları ve Osmanlılar döneminde çeşitli onarımlar geçiren kale, anıtsal mimarisıyla varlığını korumaktadır.

Antep, Bizans kaynaklarında en erken 12.yy. olarak tarihlenmektedir. Haçlı seferleri sırasında ise Antep'ten "Hantap" olarak bahsedildiği görülmektedir. Antep 1151 yılında Sultan I.Mesud zamanında, Anadolu Selçukluların eline geçmiş, Sultan Mesud'un ölümü üzerine Antep, Musul ve Halep Atabek'i Nureddin Zengi tarafından alınmıştır. Bunun üzerine Selçuklu tahtına geçen II. Kılıçarslan, 1157'de Antep'i kuşatmıştır. 1183 yılında Selahaddin Eyyubi, Fırat Nehri'ni geçerek Antep'e girmiştir. 1218'de Selçuklu Sultanı I. İzzettin Keykavus'un ordusu Antep'i tekrar almıştır. 1271 yılında, Moğollar'ın Kuzey Suriye seferleri sırasında Antep işgal edilmiştir. Memluk Sultanı Baybars'ın 1277'de Moğollar'a karşı düzenlediği Anadolu seferi sırasında Antep, Memluklu hakimiyetine girmiştir. 1390 yılında Dulkadiroğulları ordusu Antep'e gelmiş, şehri yağmalamış fakat kuşatamamıştır. Antep 1400 yılında Besni ile beraber Timur tarafından alınmış, şehir büyük ölçüde yıkıma uğramıştır. Daha sonra Antep, Karakoyunlu sülalesinden Kara Yusuf'un ve Dulkadiroğulları'nın yönetimi altına girmiştir. 1522 yılına kadar bölgede egemenliğini sürdürmüştür. 1480 yılında Alauddevle Bozkurt Bey'in başa geçmesinden sonra Osmanlı ile Dulkadiroğulları Beyliği arasındaki ilişkiler gelişmiş, Antep istikrarlı bir dönem yaşamıştır. Yavuz Sultan Selim'in İran seferi sırasında Alauddevle Bozkurt Bey'den yardım gelmemesinden dolayı, Yavuz Sultan Selim, Çaldıran Seferi sonunda savaş açmış ve Alauddevle öldürülmüştür. Karışıklıktan yararlanan Memluklar, Antep'i ele geçirmişlerdir. Yavuz Sultan Selim'in Mercidabık ve Ridaniye zaferlerinden sonra 1516'te Antep, Osmanlı yönetimi altına girmiştir.

Osmanlı yönetiminden sonra şehir hızla imar edilmeye başlanmış, yeni yapılar yükselmiş, halk Osmanlı Devleti'nin gerileme dönemine kadar refah içinde yaşamıştır. Kent, 1818-1819'da geçici olarak Halep'in kazası olmuştur. Bu durum Antep'i sosyal, ekonomik ve ticari yönlerden gelişmesini sağlamıştır. I.DünyaSavaşı'na kadar devam eden bu durum, 1919'da İngilizler'in daha sonra da Fransızlar'ın işgaliyle bozulmuştur. Antep harbinde 10 ay 9 gün boyunca düşmana karşı kadını, erkeği, büyüğü, küçüğü ile mücadele veren şehir, 8 Şubat 1921'de "Gazi" unvanını almıştır. 25 Aralık 1921 yılında, düşman işgalinden kurtulan Gaziantep Cumhuriyet'in ilanıyla birlikte hızla gelişmeye devam etmiştir. Bugün tarihi, kültürel değerleri, birbirinden lezzetli Antep yemeklerini barındıran mutfağı, beş organize sanayi bölgesi, şehirlerarası ve uluslararası bağlantı yolları ile bölgenin en önemli kentlerinden biri olan Gaziantep, her yıl binlerce turist ağırlamaktadır.

2. Şehitkamil İlçesi Hakkında Genel Bilgiler

Gaziantep şehrinin Alleben Deresi ile tabii uzantılarının kuzeyinde kalan bölümü merkez olmak üzere Şehitkamil adıyla, 3398 sayılı Gaziantep İli Merkezinde Şehitkamil ve Şahinbey adıyla iki ilçe kurulması hakkındaki kanunla, 20.06.1987 tarihinde kurulmuş ve 19.09.1988 tarihinde de faaliyete geçmiştir.

İlçe "Şehitkamil" adını, Gaziantep Savunması sırasında 14 yaşında iken şehit edilen "Mehmet Kamil" den almaktadır.

Güneydoğu Anadolu Bölgesi'nin batısında yer alan ilçe 1.268 km²'lik (2015) bir alanı kapsar. Güneydoğu Anadolu ile Akdeniz Bölgeleri arasında kalan ilçede her iki bölgenin iklimi ve özellikleri görülür. Kışlar soğuk ve yağışlı, yazlar ise sıcak ve kurak geçer. İlçenin kuzeyinde Pazarcık, kuzeydoğusunda Yavuzeli, doğusunda Nizip, güneydoğusunda Oğuzeli, güneyinde Şahinbey ve batısında ise Nurdağı ilçesi bulunmaktadır.

Başlıca yükseltiler; Sofdağı (1496 m), Dülük Baba (1250 m), Güreniz (1069 m) ve Sam Dağları'dır (1053 m). Küçük akarsular arasında en önemlisi Alleben Deresi'dir.

2015 Yılı adrese dayalı nüfus tespit sonuçlarına göre ilçemizin toplam nüfusu 726.831 dir. Şehitkamil Belediyesi sınırları içerisinde 143 mahalle bulunmaktadır.

İlçe merkezinde 2 devlet hastanesi bulunmaktadır. Bunlar; Şehitkamil Devlet Hastanesi (300 yataklı) ve 25 Aralık Devlet Hastanesidir (382 yataklı). İlçe sınırlarımız içerisinde 17 Sağlık Ocağı ile 1 ana çocuk sağlığı merkezi faaliyet göstermektedir. Bu ocaklarımıza bağlı sağlık evlerinin sayısı ise 25'tir.

Ayrıca ilçe sınırları içerisinde 3 özel hastane, 25 özel poliklinik, 119 eczane ile 5 özel hemodiyaliz merkezi bulunmaktadır.

İlçe merkezinde Devlete ait 4 anaokulu, 51 ilköğretim okulu, 3 özel eğitim ilköğretim okulu, 8 genel lise, 3 Anadolu Lisesi, 1 Çok Programlı Lise, 1 Fen Lisesi ile 8 Mesleki ve Teknik Lise bulunmaktadır. Bu okullarımıza devam eden öğrenci sayısı 97.554 olup, 2.998 öğretmen görev yapmaktadır. Bunun yanı sıra 1 özel Anaokulu, 5 özel ilköğretim okulu ile 4 özel lise de mevcuttur. Bu okullarımızın 3.285 öğrencisi olup, 255 öğretmen görev yapmaktadır.

67 köy ve 4 mezradaki Birleştirilmiş Sınıflı İlköğretim Okullarında eğitim ve öğretim yapılmaktadır.

İlçenin okur - yazar oranı % 97'dir.

İlçe Merkezinde 18 Dershane, Motorlu Taşıt Sürücü Kursu ile 7 Öğrenci Yurdu bulunmaktadır. Kültür Bakanlığına bağlı 1 Arkeoloji Müzesi ile 1 Halk Kütüphanesi bulunmaktadır.

b. Mevcut Ekonomik Koşulların, Gayrimenkul Piyasasının Analizi, Mevcut Trendler Ve Dayanak Veriler İle Bunların Gayrimenkulün Değerine Etkileri

2024/ASCEGYO-110

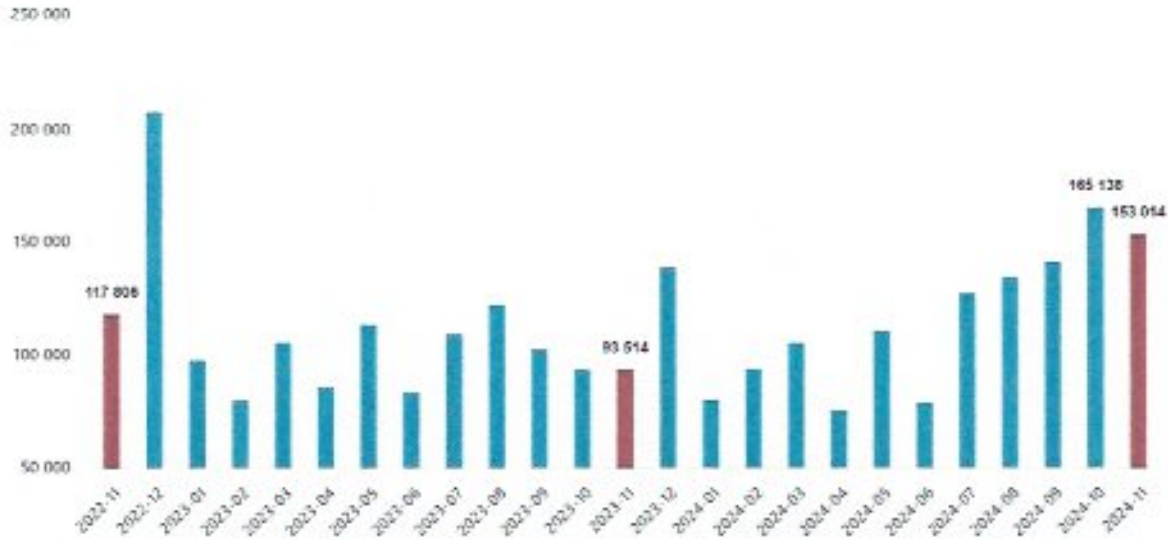
1. Konut Satış İstatistikleri, Kasım 2024

Türkiye genelinde Kasım ayında 153 bin 14 konut satıldı.

Türkiye genelinde konut satışları Kasım ayında bir önceki yılın aynı ayına göre %63,6 oranında artarak 153 bin 14 oldu. Konut satış sayısının en fazla olduğu iller sırasıyla 26 bin 320 ile İstanbul, 14 bin 916 ile Ankara ve 8 bin 583 ile İzmir olurken, en az olduğu iller sırasıyla 89 ile Bayburt, 99 ile Tunceli ve 121 ile Hakkari olarak gerçekleşti.

Konut satışı, Kasım 2024

(Adet)



Konut satışları Ocak-Kasım döneminde %16,4 arttı.

Konut satışları Ocak-Kasım döneminde bir önceki yılın aynı dönemine göre %16,4 oranında artarak 1 milyon 265 bin 388 olarak gerçekleşti.

Konut satış sayısı, Kasım 2024

	Kasım			Ocak-Kasım		
	2024	2023	Değişim (%)	2024	2023	Değişim (%)
Satış şekline göre toplam satış	153 014	93 514	63,6	1 265 388	1 087 349	16,4
İpotekli satış	21 804	5 245	315,7	135 209	171 706	-21,3
Diğer satış	131 210	88 269	48,6	1 130 179	915 643	23,4
Satış durumuna göre toplam satış	153 014	93 514	63,6	1 265 388	1 087 349	16,4
İlk el satış	49 274	30 472	61,7	407 832	320 299	24,2
İkinci el satış	103 740	63 042	64,6	857 556	759 050	13,0

2024/ASCEGYO-110

İpotekli konut satışları 21 bin 804 olarak gerçekleşti.

Türkiye genelinde ipotekli konut satışları Kasım ayında bir önceki yılın aynı ayına göre %315,7 oranında artarak 21 bin 804 oldu. Toplam konut satışları içinde ipotekli satışların payı %14,2 olarak gerçekleşti. Ocak-Kasım döneminde gerçekleşen ipotekli konut satışları ise bir önceki yılın aynı dönemine göre %21,3 oranında azalarak 135 bin 209 oldu.

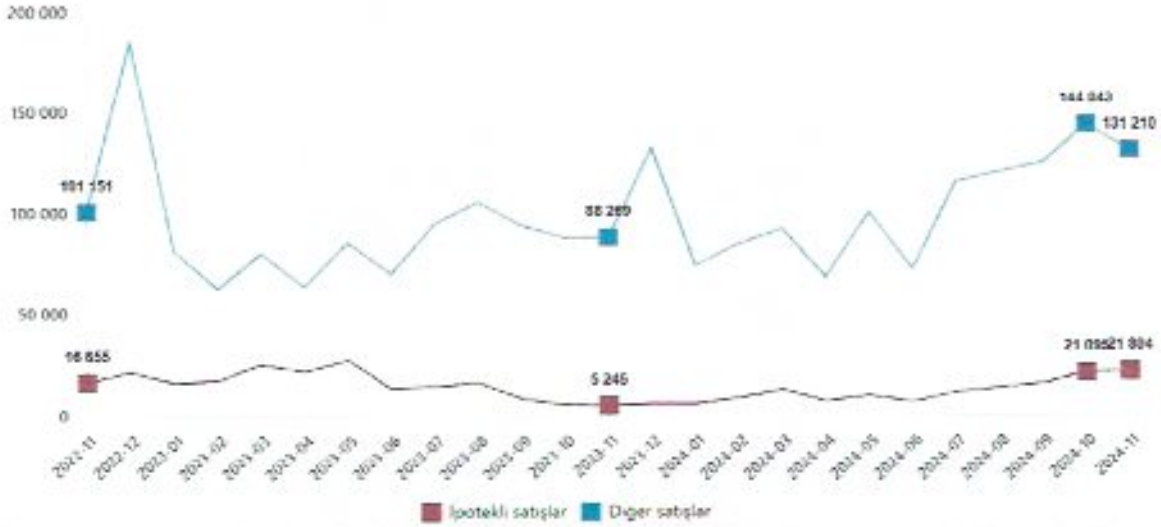
Kasım ayında 5 bin 213; Ocak-Kasım döneminde ise 32 bin 82 ipotekli konut satışı, ilk el olarak gerçekleşti.

Diğer satış türleri sonucunda 131 bin 210 konut el değiştirdi.

Türkiye genelinde diğer konut satışları Kasım ayında bir önceki yılın aynı ayına göre %48,6 oranında artarak 131 bin 210 oldu. Toplam konut satışları içinde diğer satışların payı %85,8 olarak gerçekleşti. Ocak-Kasım döneminde gerçekleşen diğer konut satışları ise bir önceki yılın aynı dönemine göre %23,4 oranında artarak 1 milyon 130 bin 179 oldu.

Satış şekline göre konut satışı, Kasım 2024

(Adet)



İlk el konut satış sayısı 49 bin 274 olarak gerçekleşti.

Türkiye genelinde ilk el konut satış sayısı Kasım ayında bir önceki yılın aynı ayına göre %61,7 oranında artarak 49 bin 274 oldu. Toplam konut satışları içinde ilk el konut satışının payı %32,2 oldu. İlk el konut satışları Ocak-Kasım döneminde ise bir önceki yılın aynı dönemine göre %24,2 oranında artarak 407 bin 832 olarak gerçekleşti.

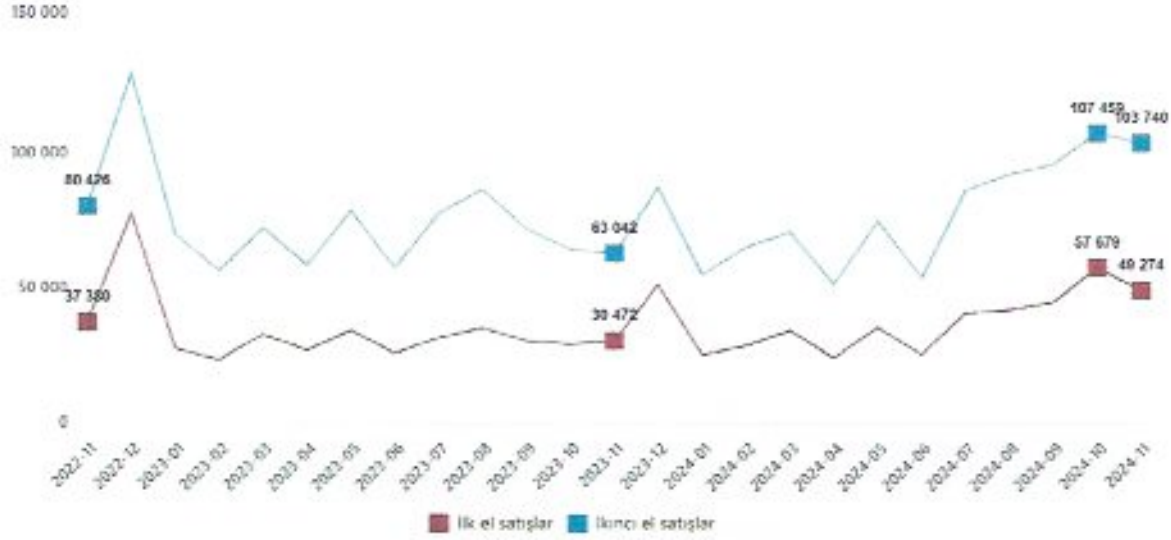
İkinci el konut satışlarında 103 bin 740 konut el değiştirdi.

2024/ASCEGYO-110

Türkiye genelinde ikinci el konut satış sayısı Kasım ayında bir önceki yılın aynı ayına göre %64,6 oranında artarak 103 bin 740 oldu. Toplam konut satışları içinde ikinci el konut satışının payı %67,8 oldu. İkinci el konut satışları Ocak-Kasım döneminde ise bir önceki yılın aynı dönemine göre %13,0 oranında artarak 857 bin 556 olarak gerçekleşti.

Satış şekline göre konut satışı, Kasım 2024

(Adet)



Yabancılara Kasım ayında 2 bin 151 konut satışı gerçekleşti.

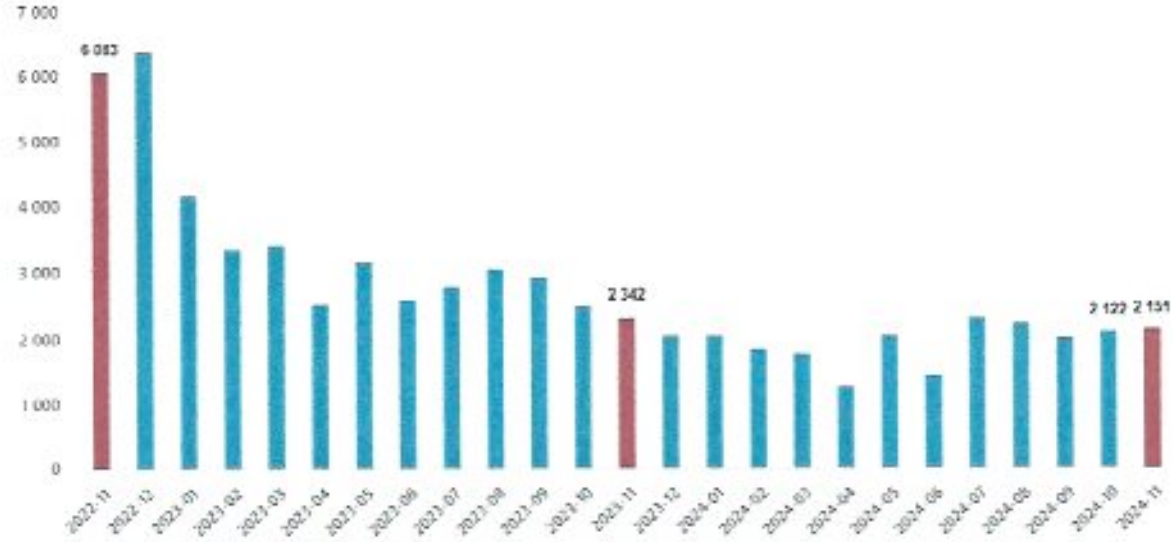
Yabancılara yapılan konut satışları Kasım ayında bir önceki yılın aynı ayına göre %8,2 oranında azalarak 2 bin 151 oldu. Kasım ayında toplam konut satışları içinde yabancılara yapılan konut satışının payı %1,4 olarak gerçekleşti. Yabancılara yapılan konut satış sayısının en fazla olduğu iller sırasıyla 780 ile İstanbul, 752 ile Antalya ve 191 ile Mersin oldu.

ZEUGMA
Gayrimenkul Değerleme ve Danışmanlık A.Ş.



Yabancılara yapılan konut satışı, Kasım 2024

(Adet)

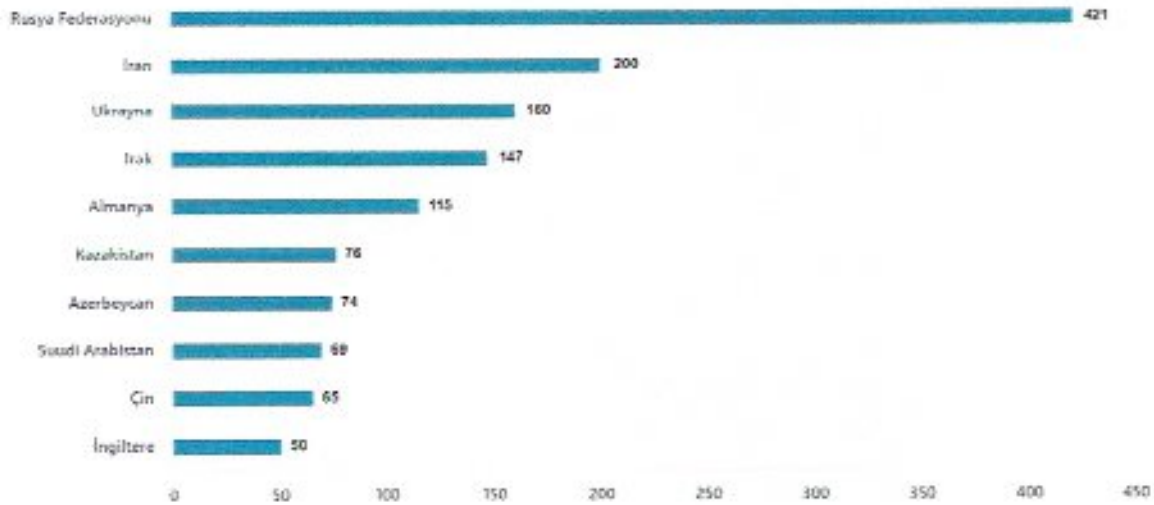


Yabancılara yapılan konut satışları Ocak-Kasım döneminde bir önceki yılın aynı dönemine göre %35,1 oranında azalarak 21 bin 363 oldu.

Ülke uyruklarına göre en çok konut satışı Rusya Federasyonu vatandaşlarına yapıldı.

Kasım ayında ülke uyruklarına göre en fazla konut satışı sırasıyla 421 ile Rusya Federasyonu, 200 ile İran ve 160 ile Ukrayna vatandaşlarına yapıldı.

Uyruklara göre en çok konut satışı yapılan 10 ülke, Kasım 2024



2. Ciro Endeksleri, Ekim 2024

2024/ASCEGYO-110

Toplam ciro yıllık %41,2 arttı.

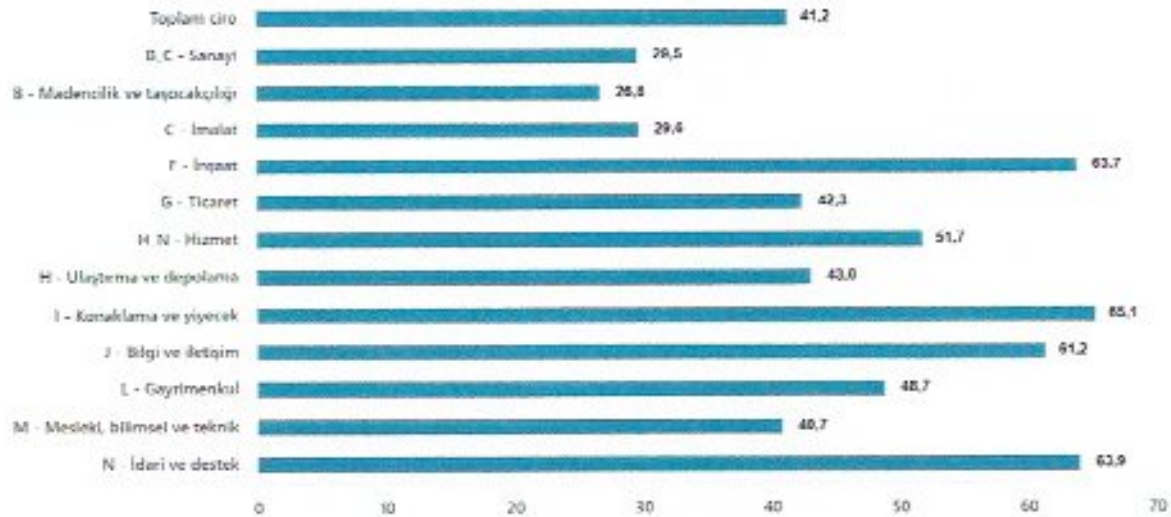
Sanayi, inşaat, ticaret ve hizmet sektörleri toplamında ciro endeksi (2021=100), 2024 yılı Ekim ayında yıllık %41,2 arttı.

Toplam cironun alt detaylarına bakıldığında; 2024 yılı Ekim ayında yıllık sanayi sektörü ciro endeksi %29,5 arttı, inşaat ciro endeksi %63,7 arttı, ticaret ciro endeksi %42,3 arttı, hizmet ciro endeksi %51,7 arttı.

Toplam ciro yıllık değişim oranı(%), Ekim 2024



Ciro endeksleri yıllık değişim oranları(%), Ekim 2024



Toplam ciro aylık %1,3 arttı.

2024/ASCEGYO-110

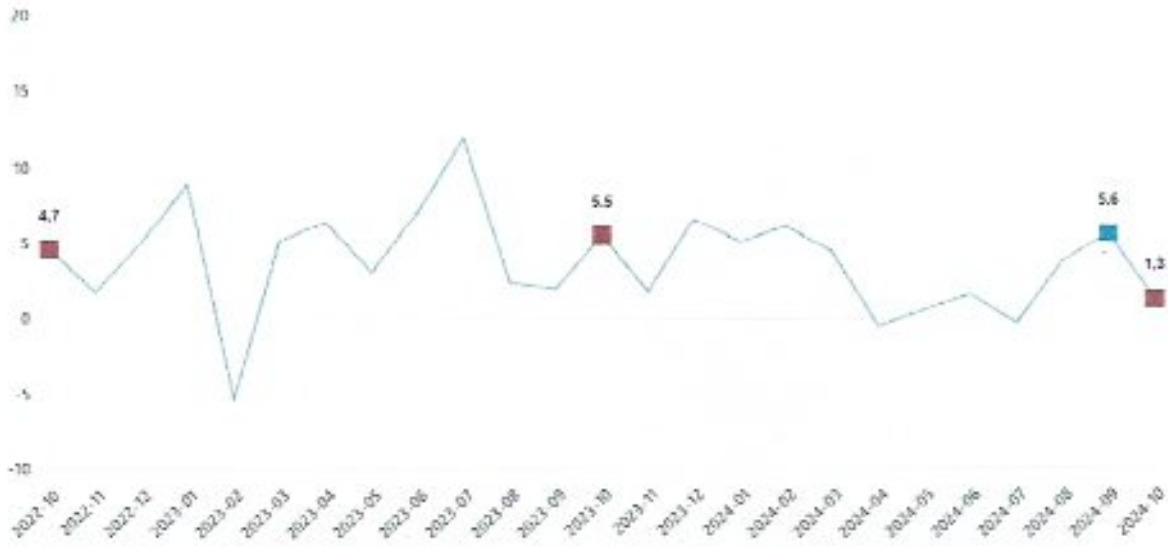


Sanayi, inşaat, ticaret ve hizmet sektörleri toplamında ciro endeksi (2021=100), 2024 yılı Ekim ayında aylık %1,3 arttı.

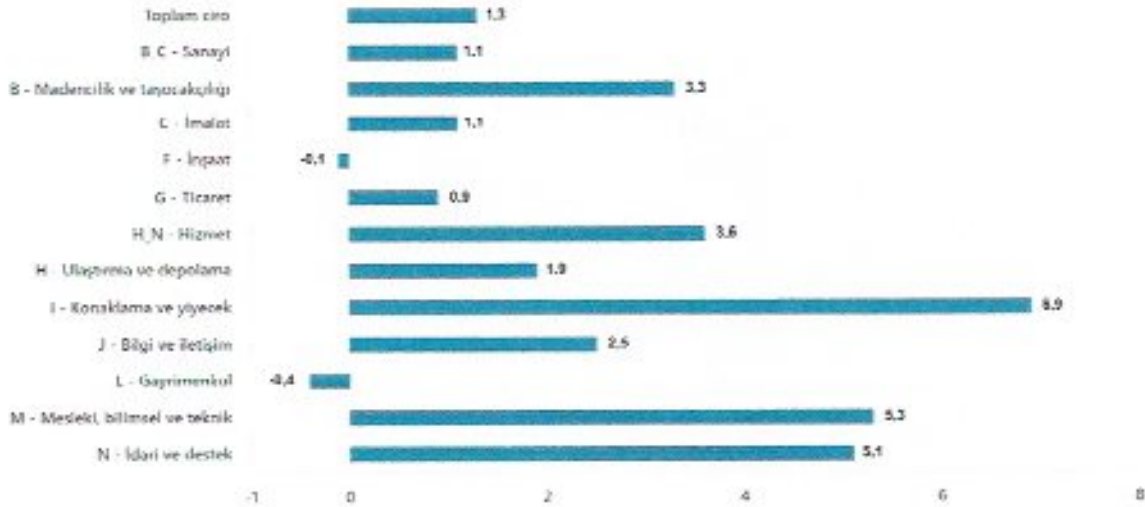
Toplam cironun alt detaylarına bakıldığında; 2024 yılı Ekim ayında aylık sanayi sektörü ciro endeksi %1,1 arttı, inşaat ciro endeksi %0,1 azaldı, ticaret ciro endeksi %0,9 arttı, hizmet ciro endeksi %3,6 arttı.



Toplam ciro aylık değişim oranı(%), Ekim 2024



Ciro endeksleri aylık değişim oranları(%), Ekim 2024



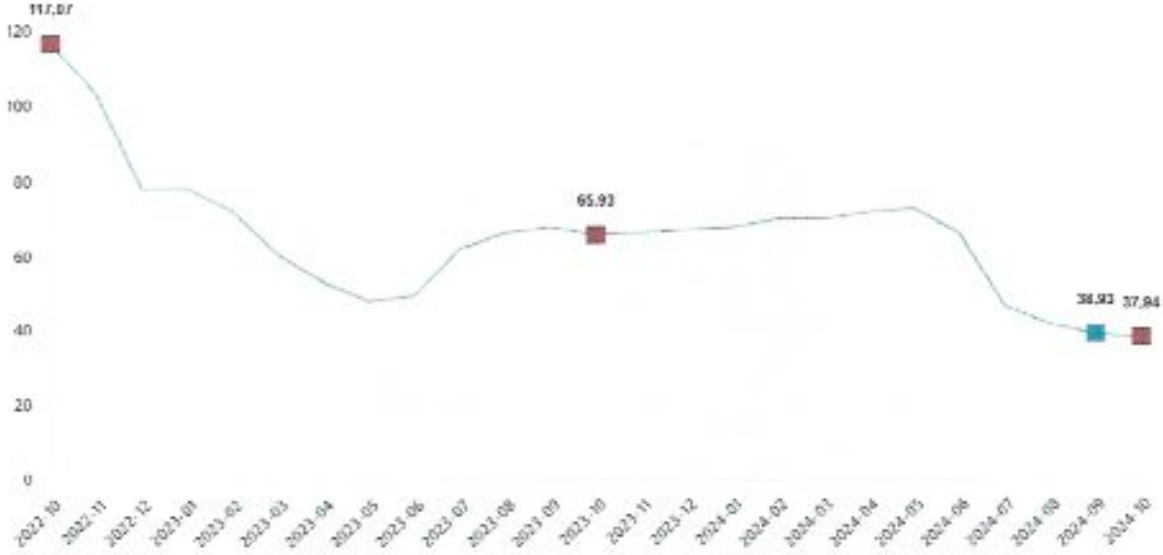
2024/ASCEGYO-110

3. İnşaat Maliyet Endeksi, Ekim 2024

İnşaat maliyet endeksi yıllık %37,94 arttı, aylık %1,48 arttı.

İnşaat maliyet endeksi, 2024 yılı Ekim ayında bir önceki aya göre %1,48 arttı, bir önceki yılın aynı ayına göre %37,94 arttı. Bir önceki aya göre malzeme endeksi %1,73 arttı, işçilik endeksi %0,98 arttı. Ayrıca bir önceki yılın aynı ayına göre malzeme endeksi %30,67 arttı, işçilik endeksi %55,62 arttı.

İnşaat maliyet endeksi yıllık değişim oranı(%), Ekim 2024

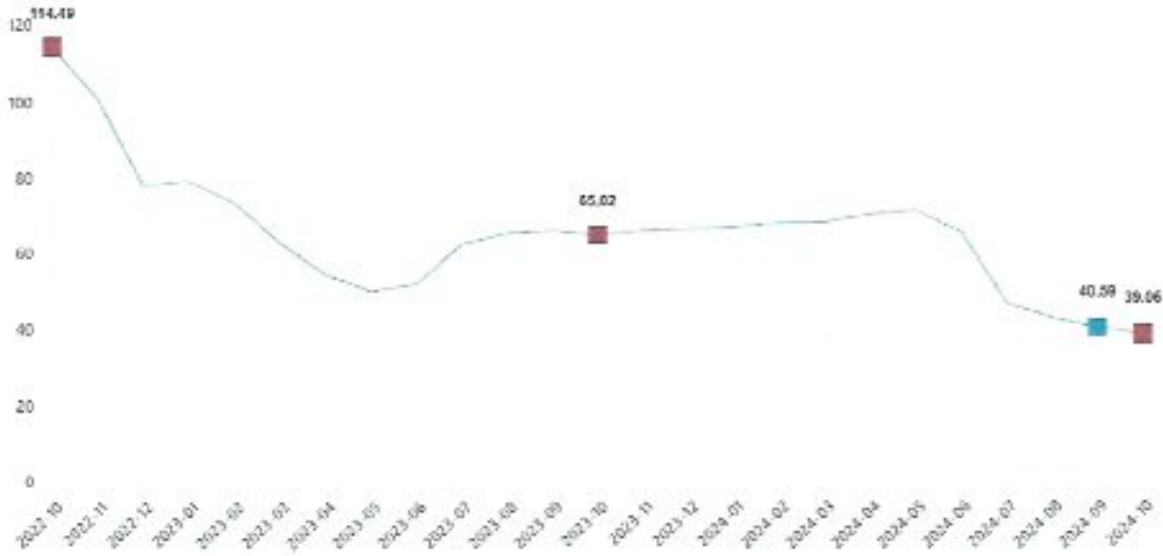


Bina inşaatı maliyet endeksi yıllık %39,06 arttı, aylık %1,33 arttı.

Bina inşaatı maliyet endeksi, bir önceki aya göre %1,33 arttı, bir önceki yılın aynı ayına göre %39,06 arttı. Bir önceki aya göre malzeme endeksi %1,52 arttı, işçilik endeksi %0,96 arttı. Ayrıca bir önceki yılın aynı ayına göre malzeme endeksi %32,29 arttı, işçilik endeksi %54,69 arttı.

Gayrimenkul Değerleme ve Danışmanlık A.Ş.

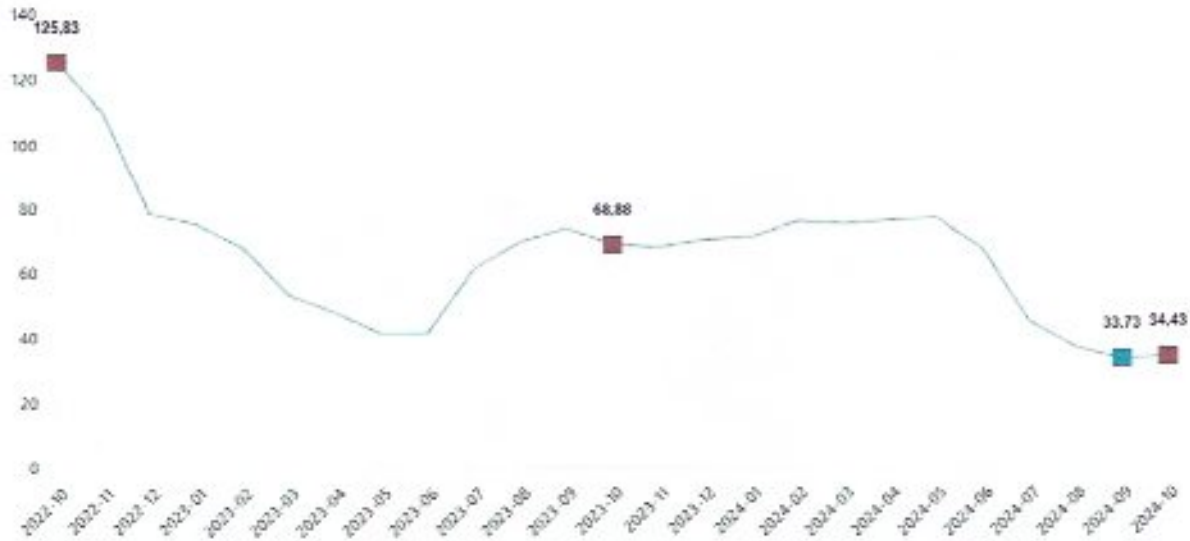
Bina inşaatı maliyet endeksi yıllık değişim oranı(%), Ekim 2024



Bina dışı yapılar için inşaat maliyet endeksi yıllık %34,43 arttı, aylık %1,96 arttı.

Bina dışı yapılar için inşaat maliyet endeksi, bir önceki aya göre %1,96 arttı, bir önceki yılın aynı ayına göre %34,43 arttı. Bir önceki aya göre malzeme endeksi %2,38 arttı, işçilik endeksi %1,04 arttı. Ayrıca bir önceki yılın aynı ayına göre malzeme endeksi %25,85 arttı, işçilik endeksi %59,04 arttı.

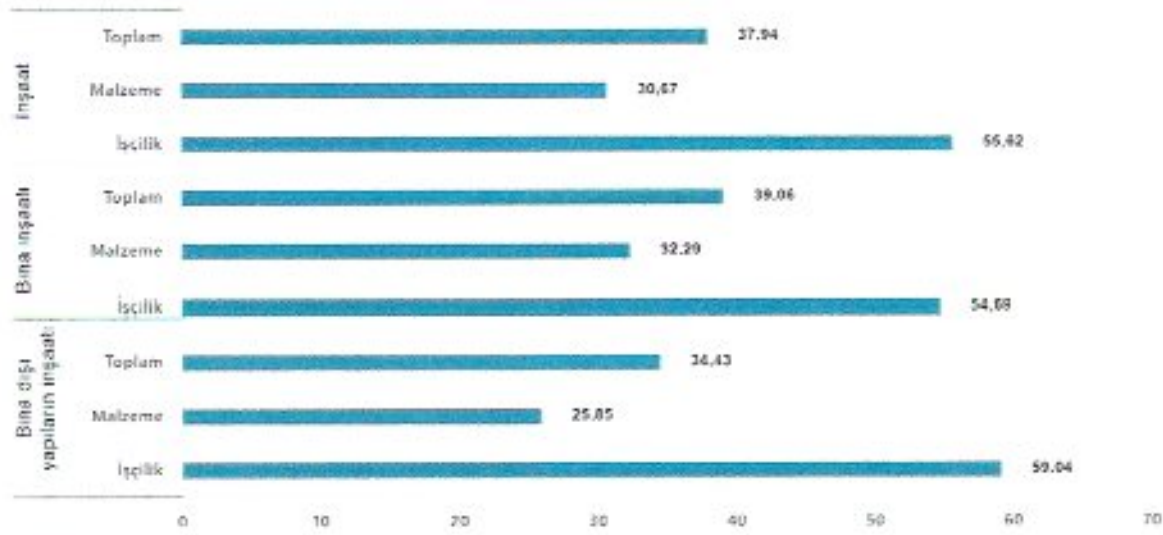
Bina dışı yapılar için inşaat maliyet endeksi yıllık değişim oranı(%), Ekim 2024



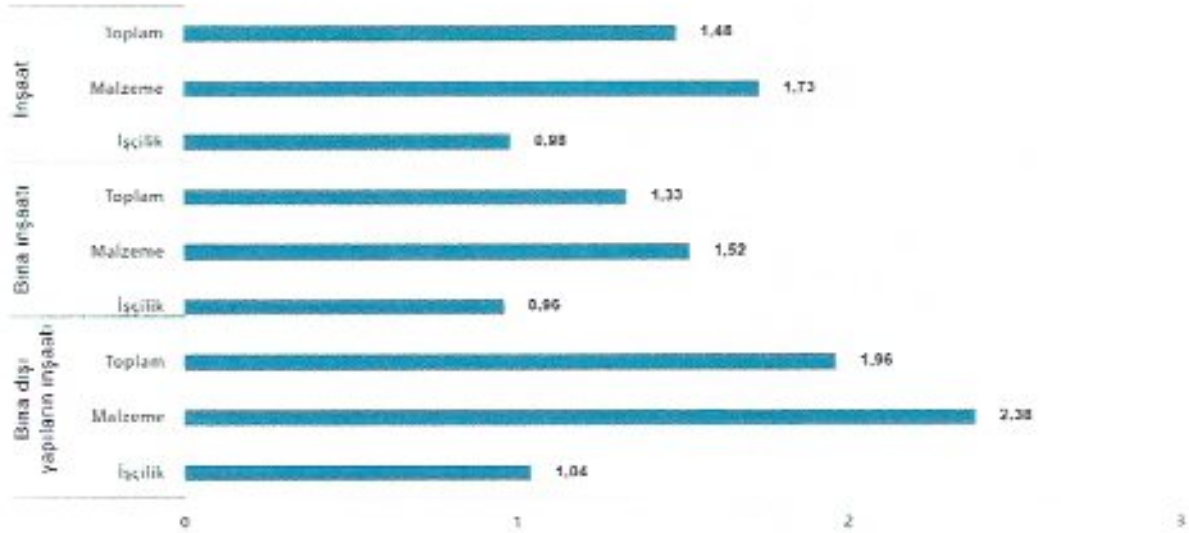
2024/ASCEGYO-110



İnşaat maliyet endeksi yıllık değişim oranları(%), Ekim 2024



İnşaat maliyet endeksi aylık değişim oranları(%), Ekim 2024



Gayrimenkul Değerleme ve Danışmanlık A.Ş.

4. Yapı İzin İstatistikleri, III. Çeyrek: Temmuz - Eylül, 2024

Yapı ruhsatı verilen binaların yüzölçümü %18,9 azaldı.

Bir önceki yılın aynı çeyreğine göre, 2024 yılı III. çeyreğinde belediyeler tarafından yapı ruhsatı verilen bina sayısı %18,8, daire sayısı %17,0 ve yüzölçüm %18,9 azaldı.



Yapı ruhsatı verilen binaların daire sayısı ve yüzölçümü, III. Çeyrek 2024



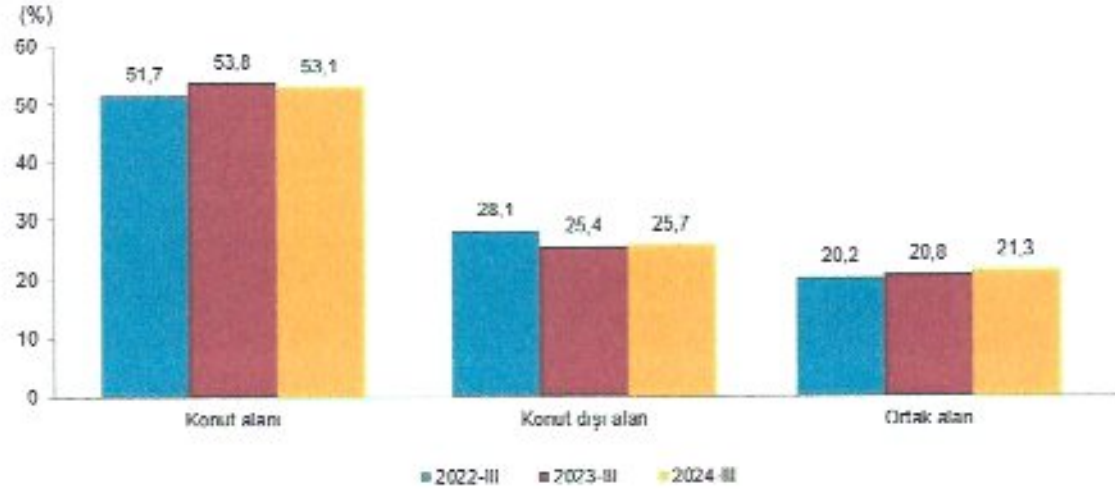
Yapı ruhsatı istatistikleri, 2022-2024

Yıl	Çeyrek	Bina sayısı	Yıllık değişim (%)	Daire sayısı	Yıllık değişim (%)	Yüzölçüm (m²)	Yıllık değişim (%)
2022		127 819	-7,7	700 884	-3,5	146 197 251	-3,5
	I	26 128	-22,1	131 242	-24,8	27 595 313	19,5
	II	28 072	-4,8	145 414	-7,8	30 882 141	-2,8
	III	28 284	-7,0	146 031	-2,6	32 172 075	-3,5
	IV	44 337	0,7	278 197	13,8	55 547 723	6,7
2023		139 659	9,3	859 202	22,6	168 391 174	15,2
	I	23 889	-8,6	131 810	0,4	27 026 443	-2,1
	II	31 127	7,1	193 022	32,7	39 255 974	27,1
	III	35 492	25,5	199 017	36,3	39 484 460	22,7
	IV	49 151	10,9	335 353	20,5	62 624 298	12,7
2024	I	28 610	19,8	176 657	34,0	35 810 521	32,5
	II	24 127	-22,5	137 711	-28,7	27 190 746	-30,7
	III	28 828	18,8	165 134	-17,0	32 011 545	18,9

Toplam yüzölçümün %53,1'i konut alanı olarak gerçekleşti.

Belediyeler tarafından 2024 yılı III. çeyreğinde yapı ruhsatı verilen binaların toplam yüzölçümü 32,0 milyon m² iken; bunun 17,0 milyon m²'si konut, 8,2 milyon m²'si konut dışı ve 6,8 milyon m²'si ise ortak kullanım alanı olarak gerçekleşti.

Yapı ruhsatına göre konut, konut dışı ve ortak alanların yüzölçüm payları, III. Çeyrek, 2022-2024

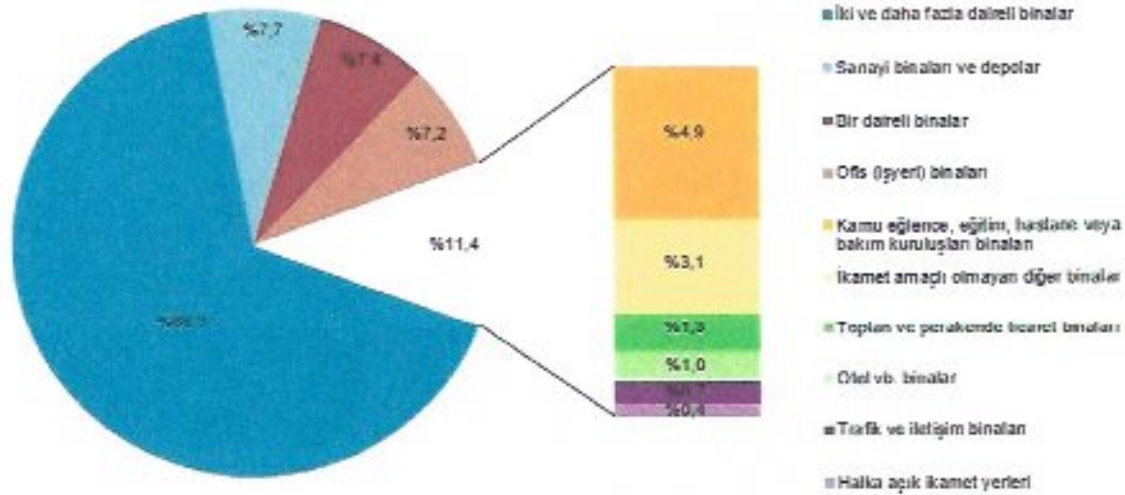


Grafikteki rakamlar, yuvarlamadan dolayı toplamı vermeyebilir.

En yüksek yüzölçüm payı %66,3 ile iki ve daha fazla dairesel binaların oldu.

Belediyeler tarafından 2024 yılı III. çeyreğinde yapı ruhsatı verilen binaların kullanma amacına göre en yüksek yüzölçüm payına 21,2 milyon m² ile iki ve daha fazla dairesel ikamet amaçlı binalar sahip oldu. Bunu 2,5 milyon m² ile sanayi binaları ve depolar izledi.

Yapı ruhsatı verilen binaların kullanma amaçlarına göre yüzölçümü payları, III. Çeyrek 2024



Grafikteki rakamlar, yuvarlamadan dolayı toplamı vermeyebilir.

Yapı kullanma izin belgesi verilen binaların yüzölçümü %5,3 azaldı.

Bir önceki yılın aynı çeyreğine göre, 2024 yılı III. çeyreğinde belediyeler tarafından yapı kullanma izin belgesi verilen bina sayısı %2,9 artarken, daire sayısı %3,1 ve yüzölçüm %5,3 azaldı.

2024/ASCEGYO-110

Yapı kullanma izin belgesi verilen binaların daire sayısı ve yüzölçümü, III. Çeyrek 2024



Yapı kullanma izin belgesi istatistikleri, 2022-2024

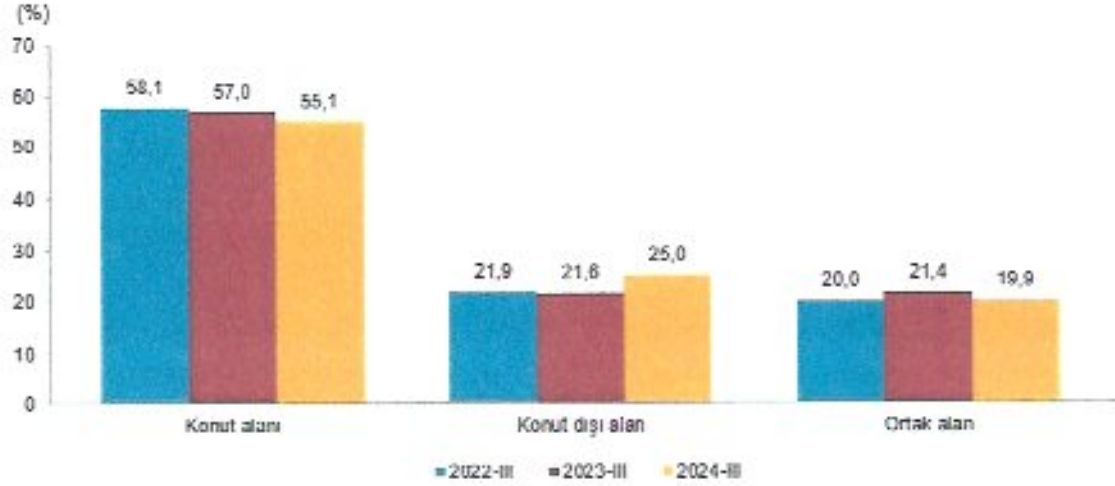
Yıl	Çeyrek	Daire sayısı	Yıllık değişim (%)	Daire sayısı	Yıllık değişim (%)	Yüzölçüm (m ²)	Yıllık değişim (%)
2022		99 174	7,7	642 292	2,5	129 019 432	1,0
	I	22 485	7,2	155 447	-2,3	30 444 673	-7,0
	II	22 986	24,2	149 488	23,6	29 482 147	21,4
	III	22 834	4,1	137 567	-0,7	27 580 452	-2,4
	IV	30 889	0,6	199 790	-4,0	41 532 160	-1,4
2023		86 776	-12,5	535 043	-16,7	107 744 126	-16,5
	I	20 213	-10,1	126 251	-18,8	25 263 555	-17,0
	II	18 028	-21,6	107 768	-27,9	21 201 500	-20,1
	III	19 724	-13,6	117 262	-14,8	23 734 284	-13,9
	IV	28 811	-6,7	183 762	-8,0	37 544 786	-9,6
2024	I	28 639	41,7	175 414	38,9	36 781 537	45,5
	II	15 412	-14,5	82 546	-23,4	18 049 753	-14,9
	III	20 289	2,9	113 607	-3,1	22 465 200	-5,3

Toplam yüzölçümün %55,1'i konut alanı olarak gerçekleşti.

Belediyeler tarafından 2024 yılı III. çeyreğinde yapı kullanma izin belgesi verilen binaların toplam yüzölçümü 22,5 milyon m² iken; bunun 12,4 milyon m²'si konut, 5,6 milyon m²'si konut dışı ve 4,5 milyon m²'si ise ortak kullanım alanı olarak gerçekleşti.



Yapı kullanma izin belgesine göre konut, konut dışı ve ortak alanların yüzölçümü payları, III. Çeyrek, 2022-2024

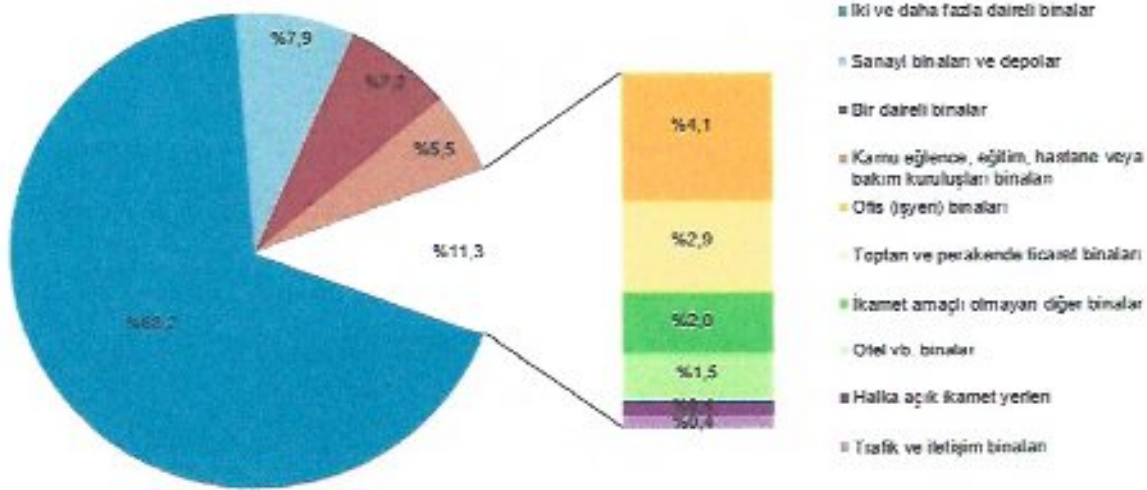


Grafiğdeki rakamlar, yuvarlamadan dolayı toplamı vermeyebilir.

En yüksek yüzölçüm payı %68,2 ile iki ve daha fazla daireli binaların oldu.

Belediyeler tarafından 2024 yılı III. çeyreğinde yapı kullanma izin belgesi verilen binaların kullanma amacına göre en yüksek yüzölçüm payına 15,3 milyon m² ile iki ve daha fazla daireli ikamet amaçlı binalar sahip oldu. Bunu 1,8 milyon m² ile sanayi binaları ve depolar izledi.

Yapı kullanma izin belgesi verilen binaların kullanma amacına göre yüzölçümü payları, III. Çeyrek 2024



Grafiğdeki rakamlar, yuvarlamadan dolayı toplamı vermeyebilir.

c. Değerleme İşlemini Olumsuz Yönde Etkileyen Veya Sınırlayan Faktörler

Olumlu Faktörler

2024/ASCEGYO-110



Sosyal donatılara yakın konumda olması

Tercih edilen alanda olması

Cadde Cepheği olması

Olumsuz Faktörler

Caddeden kaynaklanan araç sesi

Fırsatlar

Bölgenin gelişime açık olması.

Tehditler

Makroekonomik göstergelerde gerçekleşecek bir bozulma ya da jeopolitik riskler gelecekte gayrimenkul piyasalarını olumsuz etkileyebilir.

ç. Gayrimenkulün Fiziki, Yapısal, Teknik Ve İnşaat Özellikleri

1. Ana Gayrimenkul Özellikleri :

Taşınmaz ana gayrimenkul 2087,02 m² parsel alanı üzerine A-B blok olmak üzere 2 blok halinde inşa edilmiştir. A blok; bodrum + zemin + 4 normal kat + çatı kat olarak inşa edilmiştir. B.B lerin katlara göre dağılımı;

Bodrum kat : Müşterek alanlar ,13-14 B.B. nolu dükkan eklentileri ,

Zemin kat: 13-14 B.B. Nolu dükkanlar ve bina girişi ,

1.Normal kat: 1-2-3 B.B. Nolu 3 adet mesken,

2.Normal kat: 4-5-6 B.B. Nolu 3 adet mesken,

3.Normal kat: 7-8-9 B.B. Nolu 3 adet mesken,

4.Normal kat: 10-11-12 B.B. Nolu 3 adet mesken bulunmaktadır.

2. Bağımsız Bölüm Özellikleri :

13 B.B. Nolu dükkan : Projesinde bodrum ve zemin kattan ibarettir. Zemin kat : 141,30 m² , bodrum kat :92,5 m² olmak üzere toplam 233,80 m² alanlıdır.

14 B.B. Nolu dükkan : Projesinde bodrum ve zemin kattan ibarettir. Zemin kat : 141,8 m² , bodrum kat :106,8 m² olmak üzere toplam 248,60 m² alanlıdır.

d. Varsa, Mevcut Yapıyla Veya İnşaatı Devam Eden Projeye İlgili Tespit Edilen Ruhsata Aykırı Durumlara İlişkin Bilgiler

Devam eden proje bulunmamaktadır.

e. Ruhsat Alınmış Yapılarda Yapılan Değişikliklerin 3194 Sayılı İmar Kanunu'nun 21 İnci Maddesi Kapsamında Yeniden Ruhsat Alınmasını Gerektirir Değişiklikler Olup Olmadığı Hakkında Bilgi

Değerleme konusu taşınmaz ana gayrimenkul üzerinde yeniden ruhsat almayı gerektiren bir değişiklik bulunmamaktadır.

f. Gayrimenkulün Değerleme Tarihi İtibarıyla Hangi Amaçla Kullanıldığı, Gayrimenkul Arsa Veya Arazi İse Üzerinde Herhangi Bir Yapı Bulunup Bulunmadığı Ve Varsa, Bu Yapıların Hangi Amaçla Kullanıldığı Hakkında Bilgi

Değerleme konusu taşınmazlar dükkan niteliğindedir.

6. KULLANILAN DEĞERLEME YÖNTEMLERİ

a. Pazar Yaklaşımı İle Ulaşılan Sonuçlar

1. Pazar yaklaşımını açıklayıcı bilgiler, konu gayrimenkulün değerlemesi için bu yaklaşımın kullanılma nedeni

Pazar yaklaşımı varlığın, fiyat bilgisi elde edilebilir olan aynı veya karşılaştırılabilir (benzer) varlıklarla karşılaştırılması suretiyle gösterge niteliğindeki değer belirlendiği yaklaşımı ifade eder.

Aşağıda yer verilen durumlarda, pazar yaklaşımının uygulanması ve bu yaklaşıma önemli ve/veya anlamlı ağırlık verilmesi gerekli görülmektedir:

(a) değerlendirme konusu varlığın değer esasına uygun bir bedelle son dönemde satılmış olması,

(b) değerlendirme konusu varlığın veya buna önemli ölçüde benzerlik taşıyan varlıkların aktif olarak işlem görmesi, ve/veya

(c) önemli ölçüde benzer varlıklar ile ilgili sık yapılan ve/veya güncel gözlemlenebilir işlemlerin söz konusu olması.

Yukarıda yer verilen durumlarda pazar yaklaşımının uygulanması ve bu yaklaşıma önemli ve/veya anlamlı ağırlık verilmesi gerekli görülmeyle birlikte, söz konusu kriterlerin karşılanmadığı aşağıdaki ilave durumlarda, pazar yaklaşımı uygulanabilir ve bu yaklaşıma önemli ve/veya anlamlı ağırlık verilebilir. Pazar yaklaşımının aşağıdaki durumlarda uygulanması halinde, değerlemeyi gerçekleştiren diğer yaklaşımların uygulanıp uygulanamayacağını ve pazar yaklaşımı ile belirlenen gösterge niteliğindeki değeri pekiştirmek amacıyla ağırlıklandırılıp ağırlıklandırılmayacağını dikkate alması gerekli görülmektedir:



(a) değerlendirme konusu varlığa veya buna önemli ölçüde benzer varlıklara ilişkin işlemlerin, pazardaki oynaklık ve hareketlilik dikkate almak adına, yeteri kadar güncel olmaması,

(b) değerlendirme konusu varlığın veya buna önemli ölçüde benzerlik taşıyan varlıkların aktif olmamakla birlikte işlem görmesi,

(c) pazar işlemlerine ilişkin bilgi elde edilebilir olmakla birlikte, karşılaştırılabilir varlıkların değerlendirme konusu varlıkla önemli ve/veya anlamlı farklılıklarının, dolayısıyla da sübjektif düzeltmeler gerektirme potansiyelinin bulunması,

(d) güncel işlemlere yönelik bilgilerin güvenilir olmaması (örneğin, kulaktan dolma, eksik bilgiye dayalı, sinerji alıcılığı, muvazaalı, zorunlu satış içeren işlemler vb.),

(e) varlığın değerini etkileyen önemli unsurun varlığın yeniden üretim maliyeti veya gelir yaratma kabiliyetinden ziyade pazarda işlem görebileceği fiyat olması.

Birçok varlığın benzer olmayan unsurlardan oluşan yapısı, pazarda birbirinin aynı veya benzeyen varlıkları içeren işlemlere ilişkin bir kanıtın genelde bulunamayacağı anlamına gelir. Pazar yaklaşımının kullanılmadığı durumlarda dahi, diğer yaklaşımların uygulanmasında pazara dayalı girdilerin azami kullanımı gerekli görülmektedir (örneğin, etkin getiriler ve getiri oranları gibi pazara dayalı değerlendirme ölçütleri).

Karşılaştırılabilir pazar bilgisinin varlığın tipatıp veya önemli ölçüde benzeriyle ilişkili olmaması halinde, değerlemeyi gerçekleştirenin karşılaştırılabilir varlıklar ile değerlendirme konusu varlık arasında niteliksel ve niceliksel benzerliklerin ve farklılıkların karşılaştırmalı bir analizini yapması gerekir. Bu karşılaştırmalı analize dayalı düzeltme yapılmasına genelde ihtiyaç duyulacaktır. Bu düzeltmelerin makul olması ve değerlemeyi gerçekleştirenlerin düzeltmelerin gerekçeleri ile nasıl sayısallaştırdıklarına raporlarında yer vermeleri gerekir.

Değerleme konusu taşınmazlar için yeteri sayıda satılık emsal bulunduğundan değerlendirme çalışmasında tek yöntem olarak pazar yaklaşımı kullanılmıştır.

2. Fiyat bilgisi tespit edilen emsal bilgileri ve bu bilgilerin kaynağı

Satış Emsalleri

Emsal No	Boyut Edilen Alan (m ²)	Gözlemlenen Alan (m ²)	Niteliği	Satışa Sunulan Değeri (TL)	Satışa Sunulan Birim Değeri (TL/m ²)	İlgilisi	İletişim
Emsal 1	200,00	180,00	Dükkan	5.000.000,00	25.000,00	Balim Emlak	0 (533) 597 18 44
Emsal 2	65,00	50,00	Dükkan	1.650.000,00	25.384,62	Çınar Emlak	0 (534) 853 61 55
Emsal 3	90,00	75,00	Dükkan	2.000.000,00	22.222,22	Ekol Emlak	0 (532) 360 99 27
Emsal 4	110,00	90,00	Dükkan	2.800.000,00	25.454,55	Kayacan Emlak	0 (543) 347 08 47

3. Kullanılan emsallerin sanal ortamdaki haritalarından çıkartılmış, değerlemeye konu gayrimenkule yakınlığını gösteren krokiler



4. Emsallerin nasıl dikkate alındığına ilişkin ayrıntılı açıklama, emsal bilgilerinde yapılan düzeltmeler, düzeltmelerin yapılma nedenine ilişkin detaylı açıklamalar ve diğer varsayımlar

Emsal No	Yüzölçümü (m ²)	Satış Sunulan Değeri (TL)	Birim Değer (TL/m ²)	Cephe D.	Alan D.	Konum D.	Zaman D.	Yapı Yaşı D.	Şerefliye D.	Pazarlık D.	Manzara D.	Diğer D.	Düzeltilmiş Birim Değer
Emsal 1	180	5.000.000	27.778	0%	0%	10%	0%	10%	0%	-5%	0%	0%	31.944
Emsal 2	50	1.650.000	33.000	0%	0%	0%	0%	5%	0%	-5%	0%	0%	31.000
Emsal 3	75	2.000.000	26.667	0%	0%	15%	0%	10%	0%	-5%	0%	0%	32.000
Emsal 4	90	2.800.000	31.111	0%	0%	10%	0%	0%	0%	-5%	0%	0%	32.667
Ortalama Birim Değer (TL/m ²)												32.403	

Emsal taşınmazların tamamı taşınmazlara benzer nitelikte gayrimenkullerden seçilmiştir. Emsallerin tamamında pazarlık payı (emlakçı komisyonu) bulunmaktadır.

Gayrimenkul Değerleme ve Danışmanlık A.Ş.

5. Pazar yaklaşımı ile ulaşılan sonuç

Pazar yaklaşımı ile ulaşılan sonuç aşağıdaki gibidir.

Pazar yaklaşımı ile ulaşılan sonuç aşağıdaki gibidir.

Bağımsız Bölümün Pazar değeri:

Taşınmazın bulunduğu bölgede bodrum kat zemin katın 1/6'sı, asma kat ise 1/3'ü kadar değerlidir. Bu durumda zemine indirgenmiş alan hesabı aşağıdaki gibidir.

A BLOK 13 NOLU B.B.

Formül : (Bodrum kat alanı / Oran) + Zemin kat Alanı + (Asma kat alanı / Oran)									
Zemin kat alanı		Bodrum kat alanı		Oran	Asma kat alanı		Oran	İndirgenmiş alan	
141,3	m ²	92,5	m ²	1/6	0	m ²	1/3	156,72	m ²
Formül : (İndirgenmiş Alan * Birim Fiyat) / Projedeki alan									
İndirgenmiş alan		Birim Fiyat (TL)		Projedeki Alan		Ortalama Birim Fiyat			
156,72	m ²	32.500		233,8	m ²	21.784,82	TL/m ²		

A BLOK 14 NOLU B.B.

Formül : (Bodrum kat alanı / Oran) + Zemin kat Alanı + (Asma kat alanı / Oran)									
Zemin kat alanı		Bodrum kat alanı		Oran	Asma kat alanı		Oran	İndirgenmiş alan	
141,8	m ²	106,8	m ²	1/6	0	m ²	1/3	159,60	m ²
Formül : (İndirgenmiş Alan * Birim Fiyat) / Projedeki alan									
İndirgenmiş alan		Birim Fiyat (TL)		Projedeki Alan		Ortalama Birim Fiyat			
159,60	m ²	32.500		248,6	m ²	20.864,84	TL/m ²		

Bağımsız Bölümün Pazar değeri:

Blok No	Bağımsız Bölüm No	Bağımsız Bölüm Alanı (m2)	Takdir Edilen Birim Değer (TL/m2)	HESAPLANAN DEĞER (TL)	Yuvarlatılmış Bağımsız Bölüm Değeri (TL)
A	13	233,8	21.785	5.093.292	5.095.000
A	14	248,6	20.865	5.187.000	5.185.000
TOPLAM					10.280.000,00

b. Maliyet Yaklaşımı İle Ulaşılan Sonuçlar

1. Maliyet yaklaşımını açıklayıcı bilgiler, konu gayrimenkulün değerlemesi için bu yaklaşımın kullanılma nedeni

Maliyet yaklaşımı, bir alıcının, gereksiz külfet doğuran zaman, elverişsizlik, risk gibi etkenler söz konusu olmadıkça, belli bir varlık için, ister satın alma, isterse yapım yoluyla edinilmiş olsun, kendisine eşit faydaya sahip başka bir varlığı elde etme maliyetinden daha fazla ödeme yapmayacağı ekonomik ilkesinin uygulanmasıyla gösterge niteliğindeki değer belirlendiği yaklaşımdır. Bu yaklaşımda, bir varlığın cari ikame maliyetinin veya yeniden üretim maliyetinin hesaplanması ve fiziksel bozulma ve diğer biçimlerde gerçekleşen tüm yıpranma paylarının düşülmesi suretiyle gösterge niteliğindeki değer belirlenmektedir.

Aşağıda yer verilen durumlarda, maliyet yaklaşımının uygulanması ve bu yaklaşıma önemli ve/veya anlamlı ağırlık verilmesi gerekli görülmektedir:

(a) katılımcıların değerlendirme konusu varlıkla önemli ölçüde aynı faydaya sahip bir varlığı yasal kısıtlamalar olmaksızın yeniden oluşturabilmesi ve varlığın, katılımcıların değerlendirme konusu varlığı bir an evvel kullanabilmeleri için önemli bir prim ödemeye razı olmak durumunda kalmayacakları kadar, kısa bir sürede yeniden oluşturulabilmesi,

(b) varlığın doğrudan gelir yaratmaması ve varlığın kendine özgü niteliğinin gelir yaklaşımını veya pazar yaklaşımını olanaksız kılması, ve/veya

(c) kullanılan değer esasının temel olarak ikame değeri örneğinde olduğu gibi ikame maliyetine dayanması.

Yukarıda yer verilen durumlarda maliyet yaklaşımının uygulanması ve bu yaklaşıma önemli ve/veya anlamlı ağırlık verilmesi gerekli görülmeyle birlikte, söz konusu kriterlerin karşılanmadığı aşağıdaki ilave durumlarda, maliyet yaklaşımı uygulanabilir ve bu yaklaşıma önemli ve/veya anlamlı ağırlık verilebilir. Maliyet yaklaşımının aşağıdaki durumlarda uygulanması halinde, değerlemeyi gerçekleştiren diğer yaklaşımların uygulanıp uygulanamayacağını ve maliyet yaklaşımı ile belirlenen gösterge niteliğindeki değeri pekiştirmek amacıyla ağırlıklandırılıp ağırlıklandırılmayacağını dikkate alması gerekli görülmektedir:

(a) katılımcıların aynı faydaya sahip bir varlığı yeniden oluşturmayı düşündükleri, ancak varlığın yeniden oluşturulmasının önünde potansiyel yasal engellerin veya önemli ve/veya anlamlı bir zaman ihtiyacının bulunması,

(b) maliyet yaklaşımının diğer yaklaşımlara bir çapraz kontrol aracı olarak kullanılması (örneğin, maliyet yaklaşımının, değerlendirme işletmenin sürekliliği varsayımıyla yapılan bir işletmenin tasfiye esasında daha değerli olup olmadığının teyit edilmesi amacıyla kullanılması), ve/veya

(c) varlığın, maliyet yaklaşımında kullanılan varsayımları son derece güvenilir kılacak kadar, yeni oluşturulmuş olması.

Kısmen tamamlanmış bir varlığın değeri genellikle, varlığın oluşturulmasında geçen süreye kadar katılan maliyetleri (ve bu maliyetlerin değere katkı yapip

2024/ASCEGYO-110

yapmadığını) ve katılımcıların, varlığın, tamamlandığındaki değerinden varlığı tamamlamak için gereken maliyetler ile kâr ve riske göre yapılan uygun düzeltmeler dikkate alındıktan sonraki değerine ilişkin beklentilerini yansıtacaktır.

Değerleme konusu taşınmazlar için yeterli sayıda satılık emsal taşınmaz bulunduğundan maliyet yaklaşımı kullanılmamıştır.

2. Arsa değerinin tespitinde kullanılan emsal bilgileri ve bu bilgilerin kaynağı, yapılan düzeltmeler, yapılan diğer varsayımlar ve ulaşılan sonuç

Maliyet yaklaşımı kullanılmamıştır.

3. Yapı maliyetleri ve diğer maliyetlerin tespitinde kullanılan bilgiler, bu bilgilerin kaynağı ve yapılan diğer varsayımlar

Maliyet yaklaşımı kullanılmamıştır.

4. Maliyet yaklaşımı ile ulaşılan sonuç

Maliyet yaklaşımı kullanılmamıştır.

c. Gelir Yaklaşımı İle Ulaşılan Sonuçlar

1. Gelir yaklaşımını açıklayıcı bilgiler, konu gayrimenkulün değerlemesi için bu yaklaşımın kullanılma nedeni

Gelir yaklaşımı, gösterge niteliğindeki değer, gelecekteki nakit akışlarının tek bir cari değere dönüştürülmesi ile belirlenmesini sağlar. Gelir yaklaşımında varlığın değeri, varlık tarafından yaratılan gelirlerin, nakit akışlarının veya maliyet tasarruflarının bugünkü değerine dayanılarak tespit edilir.

Aşağıda yer verilen durumlarda, gelir yaklaşımının uygulanması ve bu yaklaşıma önemli ve/veya anlamlı ağırlık verilmesi gerekli görülmektedir:

(a) varlığın gelir yaratma kabiliyetinin katılımcının gözüyle değeri etkileyen çok önemli bir unsur olması,

(b) değerlendirme konusu varlıkla ilgili gelecekteki gelirin miktarı ve zamanlamasına ilişkin makul tahminler mevcut olmakla birlikte, ilgili pazar emsallerinin varsa bile az sayıda olması.

Yukarıda yer verilen durumlarda gelir yaklaşımının uygulanması ve bu yaklaşıma önemli ve/veya anlamlı ağırlık verilmesi gerekli görülmeyle birlikte, söz konusu kriterlerin karşılanmadığı aşağıdaki ilave durumlarda, gelir yaklaşımı uygulanabilir ve bu yaklaşıma önemli ve/veya anlamlı ağırlık verilebilir. Gelir yaklaşımının aşağıdaki durumlarda uygulanması halinde, değerlemeyi gerçekleştiren diğer yaklaşımların uygulanıp uygulanamayacağını ve gelir yaklaşımı ile belirlenen gösterge niteliğindeki değeri pekiştirmek amacıyla ağırlıklandırılıp ağırlıklandırılmayacağını dikkate alması gerekli görülmektedir:

(a) değerlendirme konusu varlığın gelir yaratma kabiliyetinin katılımcının gözüyle değeri etkileyen birçok faktörden yalnızca biri olması,

(b) değerlendirme konusu varlıkla ilgili gelecekteki gelirin miktarı ve zamanlamasına ilişkin önemli belirsizliklerin bulunması,

(c) değerlendirme konusu varlıkla ilgili bilgiye erişimsizliğin bulunması (örneğin, kontrol gücü bulunmayan bir pay sahibi geçmiş tarihli finansal tablolara ulaşabilir, ancak tahminlere/bütçelere ulaşamaz), ve/veya

(d) değerlendirme konusu varlığın gelir yaratmaya henüz başlamaması, ancak başlamasının planlanmış olması.

Gelir yaklaşımının temelini, yatırımcıların yatırımlarından getiri elde etmeyi beklmeleri ve bu getirinin yatırıma ilişkin algılanan risk seviyesini yansıtmalarının gerekli görülmesi teşkil eder.

Genel olarak yatırımcıların sadece sistematik risk ("pazar riski" veya "çeşitlendirmeye giderilemeyen risk" olarak da bilinir) için ek getiri elde etmeleri beklenir.

Değerleme konusu taşınmazlar için yeterli sayıda satılık emsal taşınmaz bulunduğundan gelir yaklaşımı kullanılmamıştır.

2. Nakit giriş ve çıkışlarının tahmin edilmesinde kullanılan emsal bilgileri, bu bilgilerin kaynağı ve yapılan diğer varsayımlar

Gelir yaklaşımı kullanılmamıştır.

3. İndirgeme/İskonto oranının nasıl hesaplandığına ilişkin ayrıntılı açıklama ve gerekçeler

Gelir yaklaşımı kullanılmamıştır.

4. Gelir yaklaşımı ile ulaşılan sonuç

Gelir yaklaşımı kullanılmamıştır.

ç. Diğer Tespit Ve Analizler

1. Takdir edilen kira değerleri (analiz ve kullanılan veriler)

Gayrimenkuller için alınan emsal kira bedelleri ve hesaplanan kira bedelleri aylık (TL/ay) olarak hesaplanmış ve takdir edilmiştir.

Kira Emsalleri

Emsal No	Beyan Edilen Alan (m ²)	Niteliği	Kiraya Sunulan Değeri (TL)	Kiraya Sunulan Birim Değeri (TL/m ²)	İlgilisi	İletişim
Emsal 1	80,00	Dükkan	15.000,00	187,50	Balim Emlak	0 (533) 597 18 44
Emsal 2	75,00	Dükkan	13.500,00	180,00	Çınar Emlak	0 (534) 853 61 55
Emsal 3	100,00	Dükkan	17.000,00	212,50	Servet Emlak	0 (533) 235 23 96

Kira Emsalleri Krokisi**Dükkan Kira Emsalleri Analizi**

Emsal No	Yüzölçümü (m ²)	Kiraya Sunulan Değeri (TL)	Gerçekçi Birim Değeri (TL/m ²)	Cephane D.	Alan D.	Konum D.	Zaman D.	Yapı Yaşı D.	Şerh D.	Pazarlık D.	Manzara D.	Diğer D.	Düzeltilmiş Birim Değeri
Emsal 1	75	15.000	200	-10%	-5%	-5%	0%	0%	0%	5%	0%	0%	150
Emsal 2	60	13.500	225	-10%	-5%	-10%	0%	0%	0%	-5%	0%	0%	158
Emsal 3	80	17.000	213	10%	5%	5%	0%	0%	0%	-5%	0%	0%	159
Ortalama Birim Değeri (TL/m ²)													156

2024/ASCEGYO-110

Emsal taşınmazların tamamı taşınmazlara benzer nitelikte gayrimenkullerden seçilmiştir. Emsallerin tamamında pazarlık payı (emlakçı komisyonu) bulunmaktadır.

Bağımsız Bölümlerin Kira Değerleri

A BLOK 13 NOLU B.B.

Formül : (Bodrum kat alanı / Oran) + Zemin kat Alanı + (Asma kat alanı / Oran)									
Zemin alanı	kat	Bodrum kat alanı		Oran	Asma kat alanı		Oran	İndirgenmiş alan	
141,3	m ²	92,5	m ²	1/6	0	m ²	1/3	156,72	m ²
Formül : (İndirgenmiş Alan + Birim Fiyat) / Projedeki alan									
İndirgenmiş alan		Birim Fiyat (TL)		Projedeki Alan		Ortalama Birim Fiyat			
156,72	m ²	156		233,8	m ²	104,57	TL/m ²		

A BLOK 14 NOLU B.B.

Formül : (Bodrum kat alanı / Oran) + Zemin kat Alanı + (Asma kat alanı / Oran)									
Zemin alanı	kat	Bodrum kat alanı		Oran	Asma kat alanı		Oran	İndirgenmiş alan	
141,8	m ²	106,8	m ²	1/6	0	m ²	1/3	159,60	m ²
Formül : (İndirgenmiş Alan * Birim Fiyat) / Projedeki alan									
İndirgenmiş alan		Birim Fiyat (TL)		Projedeki Alan		Ortalama Birim Fiyat			
159,60	m ²	156		248,6	m ²	100,15	TL/m ²		

Blok No	Bağımsız Bölüm No	Bağımsız Bölüm Kiralanabilir Alanı (m2)	Takdir Edilen Birim Kira Değeri (TL/m2)	Bağımsız Bölüm Kira (TL/ay)	Bölüm Değeri	Yuvarlatılmış Bağımsız Bölüm Kira (TL/ay)	Bölüm Değeri
A	13	233,8	104,6		24.448		24.400,00
A	14	248,6	100,2		24.898		24.900,00
TOPLAM							49.300,00

Takdir edilen kira emsalleri KDV dahil olarak tespit edilmiştir. Bu neden ile taşınmazlar için belirtilen kira bedelleri KDV dahildir.

2. Hasılat paylaşımı veya kat karşılığı yöntemi ile yapılacak projelerde, emsal pay oranları

Taşınmazlar hasılat paylaşımı veya kat karşılığı yöntemi ile ilgili bir projeye konu değildir. Dolayısı ile emsal pay oranları takdir edilmemiştir.

3. Üzerinde proje geliştirilen arsaların boş arazi ve proje değerleri

Değerleme konusu taşınmazlar üzerinde proje geliştirilmemektedir.

4. Boş arazi ve geliştirilmiş proje değeri analizi ve kullanılan veri ve varsayımlar ile ulaşılan sonuçlar

Proje değerlemesi yapılmamıştır.

5. En verimli ve en iyi kullanım değeri analizi

Taşınmazların konut olarak kullanılmasının en verimli ve en iyi kullanım şekli olduğu düşünülmektedir.

6. Müşterek veya bölünmüş kısımların değerlendirme analizi

Müşterek veya bölünmüş bir kısım bulunmamaktadır.

ZEUGMA

Gayrimenkul Değerleme ve Danışmanlık A.Ş.



7. ANALİZ SONUÇLARININ DEĞERLENDİRİLMESİ VE GÖRÜŞ

a. Farklı Değerleme Yöntemleri İle Analiz Sonuçlarının Uyumlaştırılması Ve Bu Amaçla İzlenen Metotların Ve Nedenlerinin Açıklaması

Uluslararası Değerleme Standartları'nın UDS 105 Değerleme Yaklaşımı ve Yöntemleri Madde 10.4'te "Değerleme çalışmasında yer alan bilgiler ve şartlar dikkate alındığında, özellikle tek bir yöntemin doğruluğuna ve güvenilirliğine yüksek seviyede itimat duyulduğu hallerde, değerlemeyi gerçekleştirenlerin bir varlığın değerlemesi için birden fazla değerlendirme yöntemi kullanması gerekmez." denilmektedir.

Değerleme çalışmasında sadece pazar yaklaşımı kullanılmış olup, bu yöntemin doğruluğuna ve güvenilirliğine yüksek seviyede itimat duyulduğundan birden fazla yöntem kullanılmamıştır.

b. Asgari Husus Ve Bilgilerden Raporda Yer Verilmeyenlerin Neden Yer Almadıklarının Gerekçeleri

Asgari husus ve bilgilerin tamamına raporda yer verilmiştir.

c. Yasal Gereklere Yerine Getirilip Getirilmediği Ve Mevzuat Uyarınca Alınması Gereken İzin Ve Belgelerin Tam Ve Eksiksiz Olarak Mevcut Olup Olmadığı Hakkında Görüş

Değerleme konusu taşınmazlar üzerinde izin alınması gereken bir proje geliştirme faaliyeti bulunmamaktadır.

ç. Varsa, Gayrimenkul Üzerindeki Takyidat Ve İpotekler İle İlgili Görüş

Değerleme konusu taşınmazlar üzerindeki takyidatlar ve buna dair görüşlere raporda "Gayrimenkul İle İlgili Herhangi Bir Takyidat Veya Devredilmesine İlişkin Herhangi Bir Sınırlama Olup Olmadığı Hakkında Bilgi" başlığı altında yer verilmiştir.

d. Değerleme Konusu Gayrimenkulün, Üzerinde İpotek Veya Gayrimenkulün Değerini Doğrudan Ve Önemli Ölçüde Etkileyecek Nitelikte Herhangi Bir Takyidat Bulunması Durumları Hariç, Devredilebilmesi Konusunda Bir Sınırlamaya Tabi Olup Olmadığı Hakkında Bilgi

Değerleme konusu gayrimenkuller devredilebilmesi konusunda bir sınırlamaya tabi değildir.



e. Değerleme Konusu Arsa Veya Arazi İse, Alımından İtibaren Beş Yıl Geçmesine Rağmen Üzerinde Proje Geliştirilmesine Yönelik Herhangi Bir Tasarrufta Bulunulup Bulunulmadığına Dair Bilgi

Değerleme konusu gayrimenkuller "Arsa" vasıflı değildir.

f. Değerleme Konusu Üst Hakkı Veya Devre Mülk Hakkı İse, Üst Hakkı Ve Devre Mülk Hakkının Devredilebilmesine İlişkin Olarak Bu Hakları Doğuran Sözleşmelerde Özel Kanun Hükümlerinden Kaynaklananlar Hariç Herhangi Bir Sınırlama Olup Olmadığı Hakkında Bilgi

Değerleme konusu gayrimenkuller "Üst hakkı veya devremülk hakkı" değildir.

g. Gayrimenkulün Portföye Alınmasında Herhangi Bir Sakınca Olup Olmadığı Hakkında Görüş

Sermaye Piyasası Kurulu'nun III-48.1 sayılı Gayrimenkul Yatırım Ortaklıklarına İlişkin Esaslar Tebliği'nin 22. maddesinin birinci fıkrasının (a) bendi konut ve dükkan benzeri yapıların portföye alınmasına izin vermektedir. Aynı fıkranın (b) bendine göre portföylerine alınacak her türlü bina ve benzeri yapılara ilişkin olarak yapı kullanma izninin alınmış ve kat mülkiyetinin tesis edilmiş olması zorunludur. Ancak, mülkiyeti tek başına ya da başka kişilerle birlikte ortaklığa ait olan otel, alışveriş merkezi, iş merkezi, hastane, ticari depo, fabrika, ofis binası ve şube gibi yapıların, tamamının veya bölümlerinin yalnızca kira geliri elde etme amacıyla kullanılması halinde, anılan yapıya ilişkin olarak yapı kullanma izninin alınması ve tapu senedinde belirtilen niteliğinin taşınmazın mevcut durumuna uygun olması yeterli kabul edilir. Ayrıca, 3/5/1985 tarihli ve 3194 sayılı İmar Kanununun geçici 16 ncı maddesi kapsamında yapı kayıt belgesi alınmış olması, bu fıkra da yer alan yapı kullanma izninin alınmış olması şartının yerine getirilmesi için yeterli kabul edilir. Anılan fıkranın (c) bendine göre gayrimenkul yatırım ortaklıkları portföylerine ancak üzerinde ipotek bulunmayan veya gayrimenkulün değerini doğrudan ve önemli ölçüde etkileyecek nitelikte herhangi bir takyidat serhi olmayan gayrimenkuller ile gayrimenkule dayalı haklar dahil edilebilir. Ayrıca anılan fıkranın (j) bendinde göre gayrimenkul yatırım ortaklıkları herhangi bir şekilde, devredilebilmesi konusunda bir sınırlamaya tabi olan varlıklara ve haklara yatırım yapamazlar.

Taşınmazların tamamı Sermaye Piyasası Kurulu'nun III-48.1 sayılı Gayrimenkul Yatırım Ortaklıklarına İlişkin Esaslar Tebliği'nde belirtilen şartlara uygun olduğundan gayrimenkul yatırım ortaklığı portföyüne alınmasında bir sakınca olmadığı ön görülmektedir.

8. SONUÇ

a. Sorumlu Değerleme Uzmanının Sonuç Cümlesi

Değerleme uzmanının raporda belirttiği tüm analiz, çalışma ve hususlara katılıyorum.

- Bu rapor ilgili Sermaye Piyasası Mevzuatı hükümlerine göre hazırlanmıştır.
- Taşınmaz Sermaye Piyasası Mevzuatı çerçevesinde gayrimenkul yatırım ortaklığı portföyünde "Dükkan" başlığı altında bulunmasında herhangi bir sakınca olmadığı görüş ve kanaatindeyiz.
- KDV oranları güncel mevzuat doğrultusunda kullanılmıştır.
- Bu sayfa, bu değerlendirme raporunun ayrılmaz parçası olup bağımsız kullanılamaz.
- Rapor kopyalarının kullanımları halinde ortaya çıkabilecek sonuçlardan şirketimiz sorumlu değildir.

b. Nihai Değer Takdiri

Değerleme konusu taşınmazlar için takdir edilen nihai değerler aşağıdaki gibidir:

ASCE GAYRİMENKUL YATIRIM ORTAKLIĞI A.Ş. mülkiyetindeki 2 adet bağımsız bölüm için;

Rapor tarihine göre taşınmazın KDV'siz ve KDV'li değeri.	
KDV'siz Değeri	KDV'li Değeri (% 20)
10.280.000,00 TL	12.336.000,00

RAPORU HAZIRLAYANLAR		
DEĞERLEME UZMANI	KONTROL	SORUMLU DEĞERLEME UZMANI
Ö.Fatih AKYURT (SPK Lisans No:400582)	Aysel ERBOĞA (SPK Lisans No:401179)	Ö.Fatih AKYURT (SPK-Lisans No:400582)

ZEUGMA Gayrimenkul Değerleme
ve Danışmanlık A.Ş.
Tic. Sic. No: 270954 / 46 - 47 - 48 Fax: 0342 210 11 99
E-posta: info@zeugma.com.tr / info@zeugma.com.tr
Adres: Kat: 5 Bataş 502 Şekilsizli / 44200011
Tic. Sic. No: 9900716413 - Tic. Sicil No: 132528
www.zeugmadegerleme.com.tr - info@zeugmadegerleme.com.tr

2024/ASCEGYO-110