



## **ZEUGMA GAYRİMENKUL DEĞERLEME ve DANIŞMANLIK A.Ş.**

### **ASCE GAYRİMENKUL YATIRIM ORTAKLIĞI A.Ş.**

<b>İli</b>	Ankara
<b>İlçesi</b>	Sincan
<b>Mahallesi</b>	Yenikent İmar
<b>Ada</b>	100658-100659-100661
<b>Parseli</b>	1-1-1
<b>Niteliği</b>	Arsa

**3 Adet Arsa Değerlemesi**

**2024/ASCEGYO-112**

**İÇİNDEKİLER**

1.	BAĞIMSIZLIK ve UYGUNLUK BEYANI .....	5
2.	RAPOR BİLGİLERİ .....	7
a.	Raporun Tarihi .....	7
b.	Raporun Numarası .....	7
c.	Raporu Hazırlayanların Ad Ve Soyadları.....	7
ç.	Sorumlu Değerleme Uzmanının Adı Soyadı .....	7
d.	Değerleme Tarihi .....	7
e.	Dayanak Sözleşmenin Tarih Ve Numarası .....	7
f.	Raporun, Tebliğin 1 İnci Maddesinin İkinci Fıkrası Kapsamında Hazırlanıp Hazırlanmadığına İlişkin Açıklama .....	7
g.	Değerleme Konusu Gayrimenkulün Aynı Kuruluş Tarafından Daha Önceki Tarihlerde Değerlenmesi Yapılmışsa, Son Üç Değerlemeye İlişkin Bilgiler.....	7
3.	KURULUŞ VE MÜŞTERİYİ TANITICI BİLGİLER.....	8
a.	Kuruluşun Unvanı Ve Adresi.....	8
b.	Müşteriyi Tanıtıcı Bilgiler Ve Adresi .....	9
c.	Müşteri Taleplerinin Kapsamı Ve Varsa Getirilen Sınırlamalar .....	9
ç.	İşin Kapsamı .....	9
4.	GAYRİMENKULÜN YASAL DURUMUNA İLİŞKİN BİLGİLER .....	10
a.	Gayrimenkulün Yeri, Konumu, Tanımı, Tapu Kayıtları, Plan, Proje, Ruhsat, Şema Vb. Dokümanları Hakkında Bilgiler .....	10
1.	Gayrimenkulün Yeri, Konumu, Tanımı .....	10
2.	Tapu Kayıtları .....	11
3.	Plan, proje, ruhsat, şema vb. dokümanları .....	11
b.	Gayrimenkul İle İlgili Herhangi Bir Takyidat Veya Devredilmesine İlişkin Herhangi Bir Sınırlama Olup Olmadığı Hakkında Bilgi .....	11
c.	Gayrimenkul İle İlgili Varsa, Son Üç Yıllık Dönemde Gerçekleşen Alım Satım İşlemlerine Ve Gayrimenkulün Hukuki Durumunda Meydana Gelen Değişikliklere (İmar Planında Meydana Gelen Değişiklikler, Kamulaştırma İşlemleri Vb.) İlişkin Bilgi .....	12
ç.	Gayrimenkulün Ve Bulunduğu Bölgenin İmar Durumuna İlişkin Bilgiler.....	12
d.	Gayrimenkul İçin Alınmış Durdurma Kararı, Yıkım Kararı, Riskli Yapı Tespiti Vb. Durumlara Dair Açıklamalar.....	12
e.	Gayrimenkule İlişkin Olarak Yapılmış Sözleşmelere (Gayrimenkul Satış Vaadi Sözleşmeleri, Kat Karşılığı İnşaat Sözleşmeleri Ve Hasılat Paylaşımı Sözleşmeler Vb.) İlişkin Bilgiler .....	12
f.	Gayrimenkuller Ve Gayrimenkul Projeleri İçin Alınmış Yapı Ruhsatlarına, Tadilat Ruhsatlarına, Yapı Kullanım İzinlerine İlişkin Bilgiler İle İlgili Mevzuat Uyanınca Alınması Gerekli Tüm İzinlerin Alınıp Alınmadığına Ve Yasal Gerekliliği Olan Belgelerin Tam Ve Doğru Olarak Mevcut Olup Olmadığı Hakkında Bilgi .....	12
g.	Değerlenmesi Yapılan Projeler İle İlgili Olarak, 29/6/2001 Tarih Ve 4708 Sayılı Yapı Denetimi Hakkında Kanun Uyanınca Denetim Yapan Yapı Denetim Kuruluşu (Ticaret Unvanı, Adresi Vb.) Ve Değerlenmesi Yapılan Gayrimenkul İle İlgili Olarak Gerçekleştirdiği Denetimler Hakkında Bilgi ...	13
	Değerleme konusu taşınmazlara ilişkin olarak yapılmış bir proje bulunmamaktadır. ....	13
ğ.	Eğer Belirli Bir Projeye İstinaden Değerleme Yapılıyorsa, Projeye İlişkin Detaylı Bilgi Ve Planların Ve Söz Konusu Değerin Tamamen Mevcut Projeye İlişkin Olduğuna Ve Farklı Bir Projenin Uygulanması Durumunda Bulunacak Değerin Farklı Olabileceğine İlişkin Açıklama .....	13
h.	Varsa, Gayrimenkulün Enerji Verimlilik Sertifikası Hakkında Bilgi.....	13
5.	GAYRİMENKULÜN FİZİKİ ÖZELLİKLERİ .....	14
a.	Gayrimenkulün Bulunduğu Bölgenin Analizi Ve Kullanılan Veriler .....	14

**2024/ASCEGYO-112**



1.	Ankara İli Hakkında Genel Bilgiler.....	14
2.	Sincan İlçesi Hakkında Genel Bilgiler.....	15
b.	Mevcut Ekonomik Koşulların, Gayrimenkul Piyasasının Analizi, Mevcut Trendler Ve Dayanak Veriler İle Bunların Gayrimenkulün Değerine Etkileri .....	15
3.	Konut Satış İstatistikleri, Kasım 2024 .....	15
4.	Ciro Endeksleri, Ekim 2024.....	19
5.	İnşaat Maliyet Endeksi, Ekim 2024 .....	21
6.	Yapı İzin İstatistikleri, III. Çeyrek: Temmuz - Eylül, 2024.....	24
c.	Değerleme İşlemini Olumsuz Yönde Etkileyen Veya Sınırlayan Faktörler .....	28
ç.	Gayrimenkulün Fiziki, Yapısal, Teknik Ve İnşaat Özellikleri .....	29
d.	Varsa, Mevcut Yapıyla Veya İnşaatı Devam Eden Projeye İlgili Tespit Edilen Ruhsata Aykırı Durumlara İlişkin Bilgiler .....	29
e.	Ruhsat Alınmış Yapılarda Yapılan Değişikliklerin 3194 Sayılı İmar Kanunu'nun 21 İnci Maddesi Kapsamında Yeniden Ruhsat Alınmasını Gerektirir Değişiklikler Olup Olmadığı Hakkında Bilgi 29	
f.	Gayrimenkulün Değerleme Tarihi İtibarıyla Hangi Amaçla Kullanıldığı, Gayrimenkul Arsa Veya Arazi İse Üzerinde Herhangi Bir Yapı Bulunup Bulunmadığı Ve Varsa, Bu Yapıların Hangi Amaçla Kullanıldığı Hakkında Bilgi.....	29
6.	KULLANILAN DEĞERLEME YÖNTEMLERİ .....	30
a.	Pazar Yaklaşımı İle Ulaşılan Sonuçlar .....	30
1.	Pazar yaklaşımını açıklayıcı bilgiler, konu gayrimenkulün değerlemesi için bu yaklaşımın kullanılma nedeni .....	30
2.	Fiyat bilgisi tespit edilen emsal bilgileri ve bu bilgilerin kaynağı.....	31
3.	Kullanılan emsallerin sanal ortamdaki haritalarından çıkartılmış, değerlemeye konu gayrimenkule yakınlığını gösteren krokiler .....	31
4.	Emsallerin nasıl dikkate alındığına ilişkin ayrıntılı açıklama, emsal bilgilerinde yapılan düzeltmeler, düzeltmelerin yapılma nedenine ilişkin detaylı açıklamalar ve diğer varsayımlar	32
5.	Pazar yaklaşımı ile ulaşılan sonuç.....	32
b.	Maliyet Yaklaşımı İle Ulaşılan Sonuçlar.....	33
1.	Maliyet yaklaşımını açıklayıcı bilgiler, konu gayrimenkulün değerlemesi için bu yaklaşımın kullanılma nedeni.....	33
2.	Arsa değerinin tespitinde kullanılan emsal bilgileri ve bu bilgilerin kaynağı, yapılan düzeltmeler, yapılan diğer varsayımlar ve ulaşılan sonuç .....	34
3.	Yapı maliyetleri ve diğer maliyetlerin tespitinde kullanılan bilgiler, bu bilgilerin kaynağı ve yapılan diğer varsayımlar .....	34
4.	Maliyet yaklaşımı ile ulaşılan sonuç.....	34
c.	Gelir Yaklaşımı İle Ulaşılan Sonuçlar .....	34
1.	Gelir yaklaşımını açıklayıcı bilgiler, konu gayrimenkulün değerlemesi için bu yaklaşımın kullanılma nedeni .....	34
2.	Nakit giriş ve çıkışlarının tahmin edilmesinde kullanılan emsal bilgileri, bu bilgilerin kaynağı ve yapılan diğer varsayımlar .....	35
3.	İndirgeme/İskonto oranının nasıl hesaplandığına ilişkin ayrıntılı açıklama ve gerekçeler 35	
4.	Gelir yaklaşımı ile ulaşılan sonuç.....	35
ç.	Diğer Tespit Ve Analizler .....	35
1.	Takdir edilen kira değerleri (analiz ve kullanılan veriler).....	35
2.	Hasılat paylaşımı veya kat karşılığı yöntemi ile yapılacak projelerde, emsal pay oranları 35	

3.	Üzerinde proje geliştirilen arsalanın boş arazi ve proje değerleri .....	36
4.	Boş arazi ve geliştirilmiş proje değeri analizi ve kullanılan veri ve varsayımlar ile ulaşılan sonuçlar.....	36
5.	En verimli ve en iyi kullanım değeri analizi .....	36
6.	Müşterek veya bölünmüş kısımların değerlendirme analizi.....	36
7.	ANALİZ SONUÇLARININ DEĞERLENDİRİLMESİ VE GÖRÜŞ .....	37
a.	Farklı Değerleme Yöntemleri İle Analiz Sonuçlarının Uyumlaştırılması Ve Bu Amaçla İzlenen Metotların Ve Nedenlerinin Açıklaması.....	37
b.	Asgari Husus Ve Bilgilerden Raporda Yer Verilmeyenlerin Neden Yer Almadıklarının Gerekçeleri .....	37
c.	Yasal Gereklere Yerine Getirilip Getirilmediği Ve Mevzuat Uyarınca Alınması Gereken İzin Ve Belgelerin Tam Ve Eksiksiz Olarak Mevcut Olup Olmadığı Hakkında Görüş.....	37
ç.	Varsa, Gayrimenkul Üzerindeki Takyidat Ve İpotekler İle İlgili Görüş.....	37
d.	Değerleme Konusu Gayrimenkulün, Üzerinde İpotek Veya Gayrimenkulün Değerini Doğrudan Ve Önemli Ölçüde Etkileyecek Nitelikte Herhangi Bir Takyidat Bulunması Durumları Hariç, Devredilebilmesi Konusunda Bir Sınırlamaya Tabi Olup Olmadığı Hakkında Bilgi .....	37
e.	Değerleme Konusu Arsa Veya Arazi İse, Alımından İtibaren Beş Yıl Geçmesine Rağmen Üzerinde Proje Geliştirilmesine Yönelik Herhangi Bir Tasarrufla Bulunulup Bulunulmadığına Dair Bilgi 38	
f.	Değerleme Konusu Üst Hakkı Veya Devre Mülk Hakkı İse, Üst Hakkı Ve Devre Mülk Hakkının Devredilebilmesine İlişkin Olarak Bu Hakları Doğuran Sözleşmelerde Özel Kanun Hükümlerinden Kaynaklananlar Hariç Herhangi Bir Sınırlama Olup Olmadığı Hakkında Bilgi.....	38
g.	Gayrimenkulün Portföye Alınmasında Herhangi Bir Sakınca Olup Olmadığı Hakkında Görüş 38	
8.	SONUÇ .....	39
a.	Sorumlu Değerleme Uzmanının Sonuç Cümlesi .....	39
b.	Nihai Değer Takdiri.....	39
9.	RAPOR EKLERİ.....	40

**ZEUGMA**

Gayrimenkul Değerleme ve Danışmanlık A.Ş.



# 1. BAĞIMSIZLIK VE UYGUNLUK BEYANI

Bu rapordaki hiçbir yorum söz konusu konular raporun devamında tartışılrsa dahi hukuki konuları, özel araştırma ve uzmanlık gerektiren konuları ve sıradan değerlendirme çalışmasının bilgisinin ötesinde olacak konuları açıklamak niyetiyle yapılmamıştır.

Mülk ile ilgili hiçbir bilgide değişiklik yapılmamıştır. Mülkiyet ve resmi tanımlar ile ilgili bilgilerin alındığı makamlar genel olarak güvenilir kabul edilirler. Mülk sahiplerinin sorumluluk sahibi akılcı ve en verimli ve en etkin şekilde hareket edecekleri varsayılmıştır.

Bilgi ve belgeler raporda kamu ve kurumlardan elde edilebildiği kadarı ile yer almaktadır. Bilgiler alınan belgelere göre değerlendirilmiştir.

Firmamız eldeki verilerin doğruluğunu kabul ederek, genel bir değerlendirme çalışması yapmıştır. Aksi belirtilmedikçe büyüklük ve ebatlar ile ilgili bilgilerin doğru olduğu ve mülke herhangi bir tecavüzün var olmadığı kabul edilmiştir.

Kullanılan harita, şekil ve çizimler sadece görsel amaçlıdır, rapordaki konuların kavranmasına görsel bir katkısı olması amacıyla kullanılmıştır. Başka hiçbir amaçla güvenilir referans olarak kullanılmamalıdır.

Aksi açık olarak belirtilmediği sürece hiçbir olası yer altı zenginliği dikkate alınmamıştır.

Bu rapora konu olan projeksiyonlar değerlendirme sürecine yardımcı olması dolayısı ile mevcut piyasa koşullarında ve mevcut talep durumunda stabil bir ekonomi süreci göz önüne alınarak yapılmıştır. Projeksiyonlar değerlendirme uzmanının kesin olarak tahmin edemeyeceği değişen piyasa koşullarına bağlıdır ve değerler değişken şartlardan etkilenmesi olasıdır.

Bu raporda mülk üzerindeki mülkiyetler veya taşıma bedelleri göz önüne alınmamış sadece gayrimenkulün kendisi göz önüne alınmıştır.

Firmamızı mülk üzerinde veya yakınında bulunan/bulunmayan/bulunabilecek tehlikeli veya sağlığa zararlı maddeleri tespit etme yeterliliğine sahip değildir. Değer tahmini yapılırken değerlerin düşmesine neden olacak böyle maddelerin var olmadığı öngörülür. Bu konu ile hiçbir sorumluluk kabul edilemez, müşteri istiyorsa bu konuyu incelemek için konu hakkında yetkili ve yeterli bir uzman çalıştırabilir.

Konu mülk ile ilgili değerlendirme uzmanının zemin kirliliği etüdü çalışması yapması mümkün değildir. Bu nedenle görüldüğü kadarı ile herhangi bir zemin kirliliği sorunu olmadığı kabul edilmiştir.

Çalışmalarda bölge zemini ile ilgili herhangi bir olumsuzluğun olmadığı kabul edilmiştir.

2024/ASCEGYO-112

Gayrimenkullerde zemin arařtırmaları ve zemin kontaminasyonu alıřmaları, "evre Jeofiziđi" bilim dalının profesyonel konusu iinde kalmaktadır. Deđerleme uzmanlarının bu konuda bir ihtisası olmayıp konu ile ilgili detaylı bir arařtırma yapılmamıřtır. Ancak, yerinde yapılan gzlemlerde gayrimenkuln evreye olumsuz bir etkisi olduđu gzlemlenmemiřtir. Bu nedenle evresel olumsuz bir etki olmadığı varsayılarak deđerleme alıřması yapılmıřtır.

Bilgimiz ve inanlarımız dođrultusunda ařađıdaki hususları teyit ederiz:

1. Raporunda sunulan bulgular sahip olduđumuz tm bilgiler erevesinde dođrudur.
2. Raporunda belirtilen analizler ve sonular sadece belirtilen varsayımlar ve kořullarla kısıtlı olup kiřisel, tarafsız ve nyargısız profesyonel analiz, fikir ve sonulardan oluřmaktadır.
3. Deđerleme konusunu oluřturan mlkle ilgili olarak gncel veya geleceđe dnk hibir ilgimiz yoktur. Bu iřin iindeki taraflara karřı herhangi kiřisel bir ıkanımız veya n yargımız bulunmamaktadır.
4. Bu grevle ilgili olarak verdiđimiz hizmet ve aldıđımız cret, mřterinin amacı lehine sonulanacak bir yne veya nceden saptanmıř sonuların geliřtirilmesi ve bildirilmesine veya bu deđerlemenin tasarlanan kullanımıyla dođrudan ilgili sonraki bir olayın meydana gelmesine bađlı deđildir.
5. Deđerleme ahlaki kural ve performans standartlarına gre gerekleřtirilmiřtir.
6. Raporlama ařamasında grev alanlar mesleki eđitim řartlarına sahiptir.
7. Bu raporun konusu olan mlk řahsen incelenmiřtir. Deđerleme alıřmasında grev alanların deđerlemesi yapılan mlkn yeri ve tr konusunda daha nceden deneyimi bulunmamaktadır.
8. Raporunda belirtilen kiřiler haricinde hi kimse bu raporun hazırlanmasında mesleki bir yardımda bulunmamıřtır.

Bu Rapor **ZEUGMA GAYRİMENKUL DEĐERLEME A.ř.** tarafından hazırlanmıř olup bu raporun hazırlanması sırasında gerekli tm zen gsterilmiř olmakla birlikte Deđerleme Raporunda kurum ve kiřilerden alınan bilgi ve aıklamaların dođru olduđu kabulne dayanmaktadır. Bu bilgi ve belgelerde yapılan hata ve yanlışlıklardan, tamliđından, maddi ve sair hatadan deđerleme řirketi sorumlu deđildir. Bu Deđerleme Raporu **ASCE GAYRİMENKUL YATIRIM ORTAKLIđI A.ř.** iin hazırlanmıř olup, Deđerleme řirketinin ve **ASCE GAYRİMENKUL YATIRIM ORTAKLIđI A.ř.** 'nin yazılı izni olmadan ođaltılamaz ve nc kiřilere verilemez.

ZEUGMA  
Gayrimenkul Deđerleme ve Danıřmanlık A.ř.



## 2. RAPOR BİLGİLERİ

### a. Raporun Tarihi

27.12.2024

### b. Raporun Numarası

2024/ASCEGYO-112

### c. Raporu Hazırlayanların Ad Ve Soyadları

Sorumlu Değerleme Uzmanı : Ökkeş Fatih AKYURT (SPK Lisans No:400582)

Değerleme Uzmanı : Aysel ERBOĞA (SPK Lisans No:401179)

### ç. Sorumlu Değerleme Uzmanının Adı Soyadı

Ökkeş Fatih AKYURT (SPK Lisans No:400582)

### d. Değerleme Tarihi

25.12.2024

### e. Dayanak Sözleşmenin Tarih Ve Numarası

17.12.2024 / ASCEGYO-05

### f. Raporun, Tebliğin 1 İnci Maddesinin İkinci Fıkrası Kapsamında Hazırlanıp Hazırlanmadığına İlişkin Açıklama

İşbu rapor Sermaye Piyasası Kurulu'nun III-62.3 sayılı Sermaye Piyasasında Faaliyette Bulunacak Gayrimenkul Değerleme Kuruluşları Hakkında Tebliğ'inin 1. Maddesinin ikinci fıkrası kapsamında hazırlanmıştır.

### g. Değerleme Konusu Gayrimenkulün Aynı Kuruluş Tarafından Daha Önceki Tarihlerde De Değerlemesi Yapılmışsa, Son Üç Değerlemeye İlişkin Bilgiler

Değerleme konusu taşınmaz için son üç yıl içinde firmamızca yapılmış değerleme bilgileri aşağıdaki gibidir.

Rapor No	Rapor Tarihi	Türk Lirası Değeri
2022/ASCE-053	07.11.2022	248.185.000,00 TL
2023/ASCEGYO-004	14.03.2023	406.120.000,00 TL
2023/ASCEGYO-060	26.12.2023	876.080.000,00 TL
2024/ASCEGYO-055	25.07.2024	940.835.000,00 TL

2024/ASCEGYO-112

### 3. KURULUŞ VE MÜŞTERİYİ TANITICI BİLGİLER

#### a. Kuruluşun Unvanı Ve Adresi

<b>ÜNVANI :</b>	Zeugma Gayrimenkul Değerleme A.Ş.
<b>ADRESİ :</b>	Değirmişem Mah. Dr. Emin Kılıçkale Cad. No:20 Vakıflar Ferhadiye İş Hanı Kat:5 Daire:502 Şehitkamil/GAZİANTEP
<b>İLETİŞİM:</b>	Telefon:(0342)215 1205 Faks:(0342)21512 06 Web: <a href="http://www.zeugmadegerleme.com">www.zeugmadegerleme.com</a> Mail : <a href="mailto:info@zeugmadegerlerme.com.tr">info@zeugmadegerlerme.com.tr</a>
<b>KURULUŞ TARİHİ</b>	03.05.2010
<b>SERMAYESİ</b>	1.100.000 TL
<b>MERSİS NO</b>	0998071641300019
<b>FAALİYET KONUSU</b>	Yürürlükteki mevzuat çerçevesinde her türlü resmi, özel, gerçek ve tüzel kuruluşlara ait her türlü gayrimenkullerin, gayrimenkul projelerinin ve gayrimenkule dayalı hak ve faydaların belirli bir tarihteki muhtemel değerlerinin bağımsız ve tarafsız olarak takdiri, bu değerleri etkileyen gayrimenkullerin niteliği, piyasa ve çevre koşullarını analiz ederek, ulusal ve uluslararası alanda kabul görmüş değerlendirme standartları ve esasları çerçevesinde değerlendirme raporlarını hazırlamak.
<b>İZİNLER/YETKİLERİ</b>	Zeugma Gayrimenkul Değerleme A.Ş. Sermaye Piyasası Kurulu'nun 17/02/2001 tarihli ve 24491 sayılı Resmi Gazete'de Seri: VIII, No: 35 ile yayımlanan "Sermaye Piyasası Mevzuatı Çerçevesinde Gayrimenkul Değerleme Hizmeti Verecek Şirketler İle Bu Şirketlerin Kurulca Listeye Alınmalarına İlişkin Esaslar Hakkında Tebliğ" çerçevesinde, gayrimenkul değerlendirme hizmeti vermek üzere konunun görüşüldüğü Kurul Karar Organı'nın 16.02.2012 tarih ve 7 sayılı toplantısında uyarınca Sermaye Piyasası Kurulunca Listeye alınmıştır. Ayrıca Bankacılık Düzenleme ve Denetleme Kurulu'nun 05.06.2014 tarih ve 5888 sayılı Kararı ile Şirketimize "Bankalara Değerleme Hizmeti Verecek Kuruluşların Yetkilendirilmesi ve Faaliyetleri Hakkında Yönetmelik'in 11. Maddesi'ne istinaden bankalara Yönetmeliğin 4. Maddesi kapsamına giren "gayrimenkul, gayrimenkul projesi veya gayrimenkule bağlı hak ve faydaların değerlendirilmesi" hizmeti verme yetkisi verilmiştir.



## **b. Müşteriyi Tanıtıcı Bilgiler Ve Adresi**

ASCE GAYRİMENKUL YATIRIM ORTAKLIĞI A.Ş.

Sarıgöllük Mahallesi Zübeyde Hanım Bulvarı No:64 Şhitkamil/Gaziantep

## **c. Müşteri Taleplerinin Kapsamı Ve Varsa Getirilen Sınırlamalar**

Müşteri talebi raporda detayları verilen taşınmazın güncel piyasa rayiç değerinin tespiti ve sermaye piyasası mevzuatı gereğince, değerlendirme raporlarında bulunması gereken asgari hususlar çerçevesinde değerlendirme raporunun hazırlanmasıdır. Müşteri tarafından getirilen kısıtlama bulunmamaktadır.

## **ç. İşin Kapsamı**

İşin kapsamı, Ankara İli, Sincan İlçesi, Yenikent İmar Mahallesi 100658 ada 1 parsel ,100659 ada 1 parsel ve 100661 ada 1 parsellerde kayıtlı "Arsa" vasıflı taşınmazın pazar değerinin tespit edilmesidir. Söz konusu değerlendirme çalışması gayrimenkullerin piyasa değerinin belirleme amacıyla hazırlanmıştır. Bu raporda resmi kurum araştırmaları yapılarak yasal ve hukuki boyutuyla gayrimenkulün durumu irdelenmiş ve piyasa koşullarına uygun olarak piyasa değeri araştırılıp tespit edilmiştir. Ayrıca rapor kapsamında değere etki eden unsurlar mevcut piyasa koşulları içinde değerlendirilmiş ve değere nasıl ulaşıldığı hakkında bilgi verilmiştir.

**ZEUGMA**

Gayrimenkul Değerleme ve Danışmanlık A.Ş.

## 4. GAYRİMENKULÜN YASAL DURUMUNA İLİŞKİN BİLGİLER

### a. Gayrimenkulün Yeri, Konumu, Tanımı, Tapu Kayıtları, Plan, Proje, Ruhsat, Şema Vb. Dokümanları Hakkında Bilgiler

#### 1. Gayrimenkulün Yeri, Konumu, Tanımı

Değerlendirilmesi yapılan gayrimenkul, Ankara ili Sincan ilçesi Yenikent-İmar Mahallesi sınırları içerisinde yer almaktadır. Taşınmaza ulaşmak için Anakara il merkezinden işaret ve işaretçiler takip edilerek Sincan ilçesine gelinir. Buradan Ayaş yoluna girilip ilerlendiğinde Osmanlı Stadyumuna doğru Recep Tayyip Erdoğan Bulvarına girilir. Bulvar boyunca devam edilip Vural Baylan Bulvarına girilerek taşınmaza ulaşılır.

Enlem	40.0089
Boylam	32.5025

Taşınmazın konumunu gösteren uydu görüntüsü aşağıdaki gibidir:





## 2. Tapu Kayıtları

Değerleme konusu taşınmazın tapu kayıtları aşağıdaki gibidir.

<b>İl</b>	Ankara	Ankara	Ankara
<b>İlçe</b>	Sincan	Sincan	Sincan
<b>Mahalle</b>	Yenikent İmar	Yenikent İmar	Yenikent İmar
<b>Ada</b>	100658	100659	100661
<b>Parsel</b>	1	1	1
<b>Yüzölçümü (m<sup>2</sup>)</b>	9.936,00	13.481,00	21.707,00
<b>Nitelik</b>	Arsa	Arsa	Arsa
<b>Malik</b>	ASCE GAYRİMENKUL YATIRIM ORTAKLIĞI A.Ş.		
<b>Pay</b>	1	1	1
<b>Payda</b>	1	1	1
<b>Pay oranı</b>	100.00%	100.00%	100.00%

## 3. Plan, proje, ruhsat, şema vb. dokümanları

Yoktur.

### b. Gayrimenkul İle İlgili Herhangi Bir Takyidat Veya Devredilmesine İlişkin Herhangi Bir Sınırlama Olup Olmadığı Hakkında Bilgi

Rehinler Bölümü	Kayıt Bulunmamaktadır.
Şerhler Bölümü	Kayıt Bulunmamaktadır.
Beyanlar Bölümü	Kayıt Bulunmamaktadır.
İrtifaklar Bölümü	Kayıt Bulunmamaktadır.
Muhdesat Bölümü	Kayıt Bulunmamaktadır.

Gayrimenkullerin devredilmesine engel teşkil eden ve değerini önemli ölçüde etkileyen bir kayıt bulunmamaktadır.

**c. Gayrimenkul İle İlgili Varsa, Son Üç Yıllık Dönemde Gerçekleşen Alım Satım İşlemlerine Ve Gayrimenkulün Hukuki Durumunda Meydana Gelen Değişikliklere (İmar Planında Meydana Gelen Değişiklikler, Kamulaştırma İşlemleri Vb.) İlişkin Bilgi**

Taşınmazlar son 3 yıl içerisinde ;

- Hukuki bir sürece konu edilmemiştir.
- Satış görmemiştir.

**ç. Gayrimenkulün Ve Bulunduğu Bölgenin İmar Durumuna İlişkin Bilgiler**

Sincan Belediyesi imar müdürlüğünden alınan bilgiye göre değerlemeye konu taşınmazların tamamı 1/1000 ölçekli uygulama imar planı içerisinde olup

Ön Bahçe Çekme Mesafesi : 10 mt.

Yan Bahçe Çekme Mesafesi : 10 mt.

Arka Bahçe Çekme Mesafesi : 10 mt.

Emsal : 1,45 şartlarında konut alanında kaldığı bilgisi alınmıştır. Taşınmaz parseller belediye sınırları içerisinde dir.

**d. Gayrimenkul İçin Alınmış Durdurma Kararı, Yıkım Kararı, Riskli Yapı Tespiti Vb. Durumlara Dair Açıklamalar**

Taşınmaz parseller boş arsa olup üzerinde herhangi bir yapı bulunmamaktadır.

**e. Gayrimenkule İlişkin Olarak Yapılmış Sözleşmelere (Gayrimenkul Satış Vaadi Sözleşmeleri, Kat Karşılığı İnşaat Sözleşmeleri Ve Hasılat Paylaşımı Sözleşmeler Vb.) İlişkin Bilgiler**

Değerleme konusu taşınmazlara ilişkin olarak yapılmış sözleşme bulunmamaktadır.

**f. Gayrimenkuller Ve Gayrimenkul Projeleri İçin Alınmış Yapı Ruhsatlarına, Tadilat Ruhsatlarına, Yapı Kullanım İzinlerine İlişkin Bilgiler İle İlgili Mevzuat Uyarınca Alınması Gerekli Tüm İzinlerin Alınıp Alınmadığına Ve Yasal Gerekliliği Olan Belgelerin Tam Ve Doğru Olarak Mevcut Olup Olmadığı Hakkında Bilgi**

Değerleme konusu taşınmazlarla ilgili alınmış bir ruhsat yoktur.



**g. Değerlemesi Yapılan Projeler İle İlgili Olarak, 29/6/2001 Tarih Ve 4708 Sayılı Yapı Denetimi Hakkında Kanun Uyarınca Denetim Yapan Yapı Denetim Kuruluşu (Ticaret Unvanı, Adresi Vb.) Ve Değerlemesi Yapılan Gayrimenkul İle İlgili Olarak Gerçekleştirdiği Denetimler Hakkında Bilgi**

Değerleme konusu taşınmazlara ilişkin olarak yapılmış bir proje bulunmamaktadır.

**ğ. Eğer Belirli Bir Projeye İstinaden Değerleme Yapılıyorsa, Projeye İlişkin Detaylı Bilgi Ve Planların Ve Söz Konusu Değerin Tamamen Mevcut Projeye İlişkin Olduğuna Ve Farklı Bir Projenin Uygulanması Durumunda Bulunacak Değerin Farklı Olabileceğine İlişkin Açıklama**

Gayrimenkullerin değerlendirilmesi belirli projeye istinaden yapılmamaktadır.

**h. Varsa, Gayrimenkulün Enerji Verimlilik Sertifikası Hakkında Bilgi**

Parseller üzerinde herhangi bir yapı bulunmadığından enerji verimlilik sertifikası bulunmamaktadır.

**ZEUGMA**

Gayrimenkul Değerleme ve Danışmanlık A.Ş.

## 5. GAYRİMENKULÜN FİZİKİ ÖZELLİKLERİ

### a. Gayrimenkulün Bulunduğu Bölgenin Analizi Ve Kullanılan Veriler

#### 1. Ankara İli Hakkında Genel Bilgiler

5 milyonu aşkın nüfusu ile Türkiye'nin başkenti ve 2. Büyük şehri olan Ankara, 20'den fazla üniversiteye ev sahipliği yapması bakımından bir öğrenci şehri niteliğindedir. 25 ilçeden oluşan Ankara İli, sanayi bölgelerinin, üst düzey bürokrasinin, uluslararası kurumların ve sivil toplum kuruluşlarının faaliyetleri ve yıl boyu devam eden sosyal, kültürel, sportif ve sanatsal etkinliklerle zengin ve canlı bir şehir hayatı fırsatı sunmaktadır.

Orta Anadolu'nun kuzeybatısında, Kızılırmak ve Sakarya Nehirlerinin arasında konumlanmış olan Ankara, 25,437 km<sup>2</sup> yüzölçümü ile Türkiye'nin yüzölçüm açısından üçüncü ilidir. Deniz seviyesinden ortalama yüksekliği 850 m olan Ankara'da genel olarak karasal iklim hakimdir. Dolayısıyla, kış ayları soğuk ve kar yağışlı, yaz ayları serin geceleri ile birlikte kurak ve sıcak geçmektedir. En fazla yağış bahar ve son bahar aylarında düşmekte olup mevsimlere göre yıllık ortalama sıcaklıklar, Ocak ayında 0 °C; Nisan ayında 17 °C; Temmuz ayında 25 °C ve Ekim ayında 20 °C olmaktadır.

Ankara'ya hava yolu ile ulaşım şehir merkezine 28 km uzaklıkta bulunan iç ve dış hatlarda hizmet veren Esenboğa Uluslararası Havalimanı ile yapılmaktadır. Havalimanında kapalı ve açık otopark, yemek, alışveriş, banka, araç kiralama ve taksi hizmetleri verilmektedir. Şehir merkezi ile havalimanı arasında ulaşım BELKOAIR otobüsleri aracılığıyla 24 saat boyunca yapılabilir.

Ankara'ya karayolu ile ulaşım ise Ankara Şehirlerarası Otobüs Terminali (AŞTİ) aracılığı ile yapılabilir. Avrupa'nın en büyük otobüs terminalleri arasında yer alan tesiste restoranlar, emanetçi, banka ATM'leri ve taksi hizmetleri bulunmaktadır. Şehrin merkezinde bulunması nedeniyle dolmuş, metro ve otobüs güzergahları üzerinde yer alan AŞTİ'den şehir merkezinin hemen hemen her noktasında ulaşım imkanı mevcuttur. Bununla birlikte Esenboğa Uluslararası Havalimanına da 24 saat boyunca AŞTİ'den ulaşım imkanı bulunmaktadır.

Demiryolu taşımacılığı açısından Ankara, ülkenin doğusu ile batısını birbirine bağlamaktadır. Demiryolu ulaşımı ile Ankara-İstanbul, Ankara-İzmir, Ankara-Balıkesir, Ankara-Isparta-Burdur, Ankara-Zonguldak, Ankara-Adana, Ankara-Elazığ-Diyarbakır arasında ulaşım mümkündür. Öte yandan, 2016 yılında hizmete açılan Hızlı Tren Garında, ulaşımaya yönelik hizmetlerin yanı sıra ticari alanlar, kafe, restoran ve otel gibi sosyal ve kültürel hizmetler de sunulmaktadır. Hızlı tren seferleri Ankara-İstanbul, Ankara-Eskişehir ve Ankara-Konya arasında gerçekleştirilmektedir.



## 2. Sincan İlçesi Hakkında Genel Bilgiler

Sincan'ın ilk yerleşik tarihi ve uğradığı değişimler hakkında belgeye dayanan kesin bilgiler bulunmamaktadır. Sincan ile ilgili ilk belge 31.12.1892 yılında İstanbul-Bağdat tren yolunun Sincan köyden geçmesi ile başlar. Sincan çevresinde yapılan bazı kazılarda Selçuklulara ait eserlerin bulunması XI. Yüzyılda Sincan ve çevresinde yerleşim olduğuna dair önemli ipuçları vermektedir. 1926 Devlet Demir Yolları arşivlerinde Hattın devamında 8-10 hanelik bir köy, hatta yakın olan bir de cami var şeklinde yazılmaktadır.

Cumhuriyetin ilk yıllarında 28 hane ve 1 mescitten ibaret olan Sincan 1935 Yılında yapılan nüfus sayımında Sincan'ın nüfusu 305 kişi olarak tespit edilmiştir. Sincan'ın bilinen tarihi ise 1936 yılında Ankara Valiliği tarafından örnek köy olarak planlanıp, 1938 yılında ise Romanya'dan gelen 100 göçmen ailesinin yerleştirilmesi ile başlamaktadır. 1950 yılında nüfusu 1258'e ulaşmıştır.

Sincan İstanbul-Ankara Tren yolu ile Ankara-Bey pazarı-Ayaş Devlet Karayolu üzerinde olması nedeniyle kısa zamanda hızlı bir şekilde gelişmiş olup buna paralel olarak 1956 yılında Yenimahalle İlçesine bağlı Bucak Merkezi haline dönüştürülmüş ve aynı yıl içinde de Belediye teşkilatı kurulmuştur. 30.11.1983 tarih ve 2963 Sayılı Yasa ile Sincan İlçe haline dönüştürülmüştür Bakanlar Kurulu'nun 08.03.1988 gün ve 88/12721 sayılı kararı ile Ankara Büyükşehir Belediyesi sınırları içine alınmıştır.

Büyükşehir Belediyesi Sınırları İçerisinde İlçe Kurulması ve Bazı Kanunlarda Değişiklik Yapılması Hakkındaki 5747 Sayılı Kanunun 2 nci maddesi gereğince İlçemize bağlı Yenikent İlk Kademe Belediyesi ile, Polatlı İlçesine bağlı Temelli İlk kademe Belediyesi tüzel kişilikleri kaldırılarak mahalleleri ile birlikte Sincan İlçesine Katılmıştır.(Aynı yasanın geçici 2.maddesi gereğince tüzel kişiliği ilk Mahalli İdareler Genel seçimi yapılan.29.03.2009 tarihi itibarı ile sona ermiştir.) Böylelikle Sincan ilçesi 57 mahalleye ulaşmıştır. (13 mahalle Yenikent İlk Kademe Belediyesinden, 15 mahalle ise Temelli İlk Kademe Belediyesinden) Sincan ilçesinin beldesi ve köyü bulunmamaktadır.

### b. Mevcut Ekonomik Koşulların, Gayrimenkul Piyasasının Analizi, Mevcut Trendler Ve Dayanak Veriler İle Bunların Gayrimenkulün Değerine Etkileri

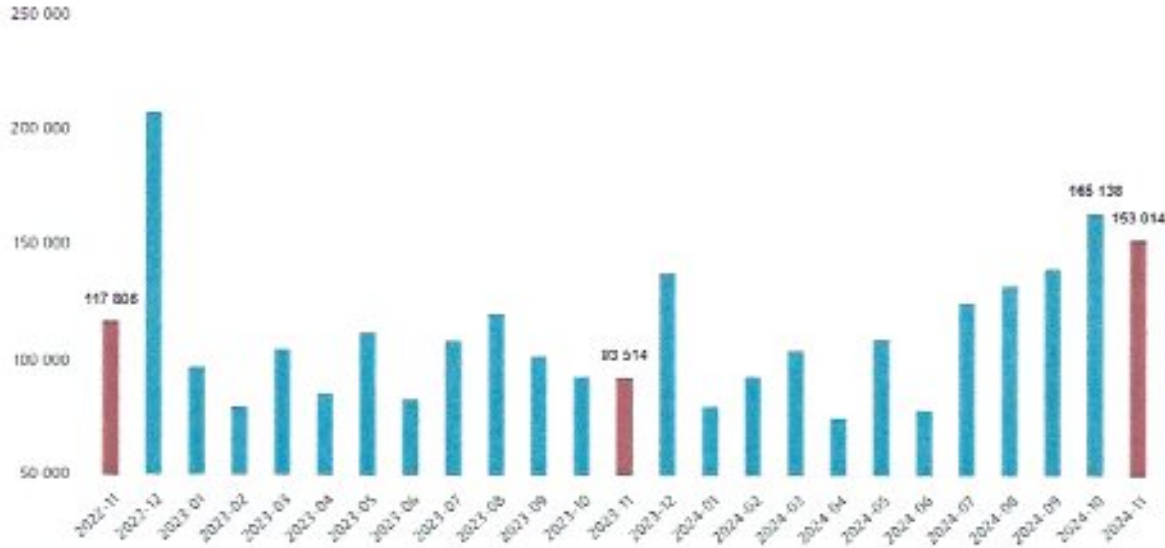
## 3. Konut Satış İstatistikleri, Kasım 2024

Türkiye genelinde Kasım ayında 153 bin 14 konut satıldı.

Türkiye genelinde konut satışları Kasım ayında bir önceki yılın aynı ayına göre %63,6 oranında artarak 153 bin 14 oldu. Konut satış sayısının en fazla olduğu iller sırasıyla 26 bin 320 ile İstanbul, 14 bin 916 ile Ankara ve 8 bin 583 ile İzmir olurken, en az olduğu iller sırasıyla 89 ile Bayburt, 99 ile Tunceli ve 121 ile Hakkari olarak gerçekleşti.

## Konut satışı, Kasım 2024

(Adet)



Konut satışları Ocak-Kasım döneminde %16,4 arttı.

Konut satışları Ocak-Kasım döneminde bir önceki yılın aynı dönemine göre %16,4 oranında artarak 1 milyon 265 bin 388 olarak gerçekleşti.

## Konut satış sayısı, Kasım 2024

	Kasım			Ocak-Kasım		
	2024	2023	Değişim (%)	2024	2023	Değişim (%)
<b>Satış şekline göre toplam satış</b>	<b>153 014</b>	<b>93 514</b>	<b>63,6</b>	<b>1 265 388</b>	<b>1 087 349</b>	<b>16,4</b>
İpotekli satış	21 804	5 245	315,7	135 209	171 706	-21,3
Diğer satış	131 210	88 269	48,6	1 130 179	915 643	23,4
<b>Satış durumuna göre toplam satış</b>	<b>153 014</b>	<b>93 514</b>	<b>63,6</b>	<b>1 265 388</b>	<b>1 087 349</b>	<b>16,4</b>
İlk el satış	49 274	30 472	61,7	407 832	328 299	24,2
İkinci el satış	103 740	63 042	64,6	857 556	759 050	13,0

İpotekli konut satışları 21 bin 804 olarak gerçekleşti.

Türkiye genelinde ipotekli konut satışları Kasım ayında bir önceki yılın aynı ayına göre %315,7 oranında artarak 21 bin 804 oldu. Toplam konut satışları içinde ipotekli satışların payı %14,2 olarak gerçekleşti. Ocak-Kasım döneminde gerçekleşen ipotekli konut satışları ise bir önceki yılın aynı dönemine göre %21,3 oranında azalarak 135 bin 209 oldu.

Kasım ayında 5 bin 213; Ocak-Kasım döneminde ise 32 bin 82 ipotekli konut satışı, ilk el olarak gerçekleşti.

2024/ASCEGYO-112

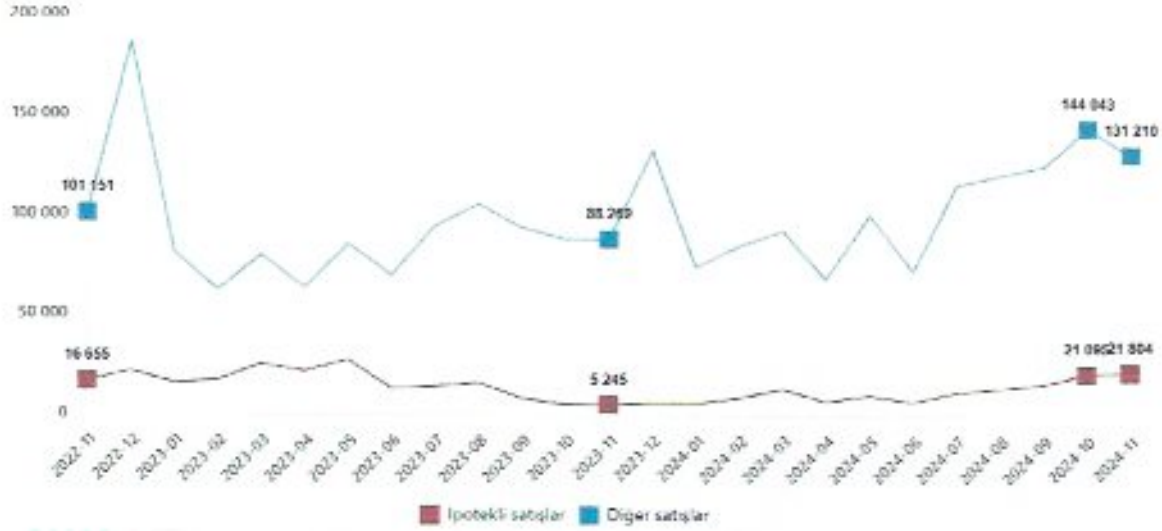


Diğer satış türleri sonucunda 131 bin 210 konut el değiştirdi.

Türkiye genelinde diğer konut satışları Kasım ayında bir önceki yılın aynı ayına göre %48,6 oranında artarak 131 bin 210 oldu. Toplam konut satışları içinde diğer satışların payı %85,8 olarak gerçekleşti. Ocak-Kasım döneminde gerçekleşen diğer konut satışları ise bir önceki yılın aynı dönemine göre %23,4 oranında artarak 1 milyon 130 bin 179 oldu.

Satış şekline göre konut satışı, Kasım 2024

(Adet)



İlk el konut satış sayısı 49 bin 274 olarak gerçekleşti.

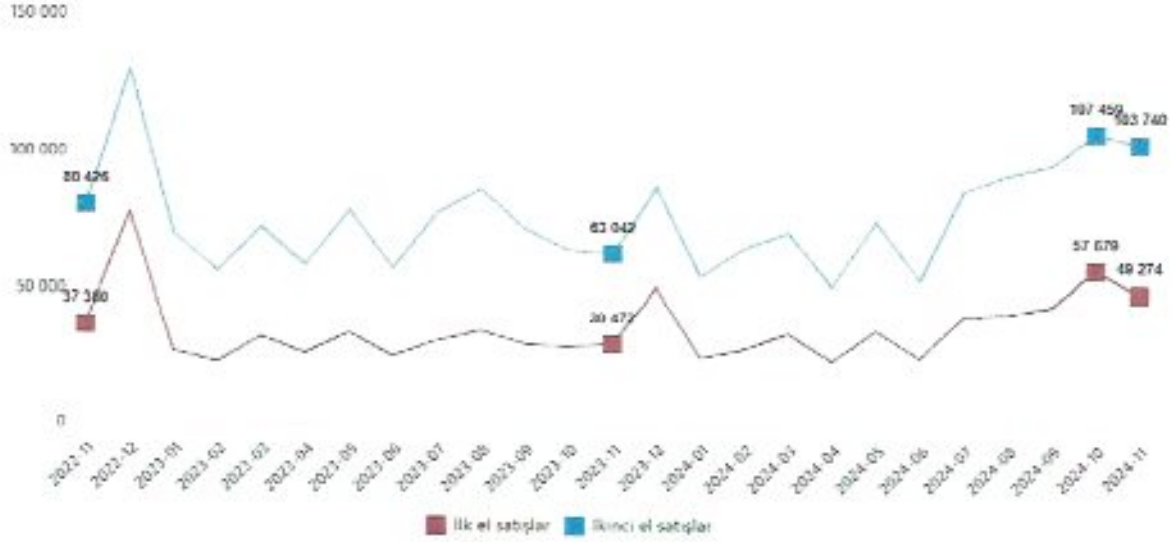
Türkiye genelinde ilk el konut satış sayısı Kasım ayında bir önceki yılın aynı ayına göre %61,7 oranında artarak 49 bin 274 oldu. Toplam konut satışları içinde ilk el konut satışının payı %32,2 oldu. İlk el konut satışları Ocak-Kasım döneminde ise bir önceki yılın aynı dönemine göre %24,2 oranında artarak 407 bin 832 olarak gerçekleşti.

İkinci el konut satışlarında 103 bin 740 konut el değiştirdi.

Türkiye genelinde ikinci el konut satış sayısı Kasım ayında bir önceki yılın aynı ayına göre %64,6 oranında artarak 103 bin 740 oldu. Toplam konut satışları içinde ikinci el konut satışının payı %67,8 oldu. İkinci el konut satışları Ocak-Kasım döneminde ise bir önceki yılın aynı dönemine göre %13,0 oranında artarak 857 bin 556 olarak gerçekleşti.

## Satış şekline göre konut satışı, Kasım 2024

(Adet)

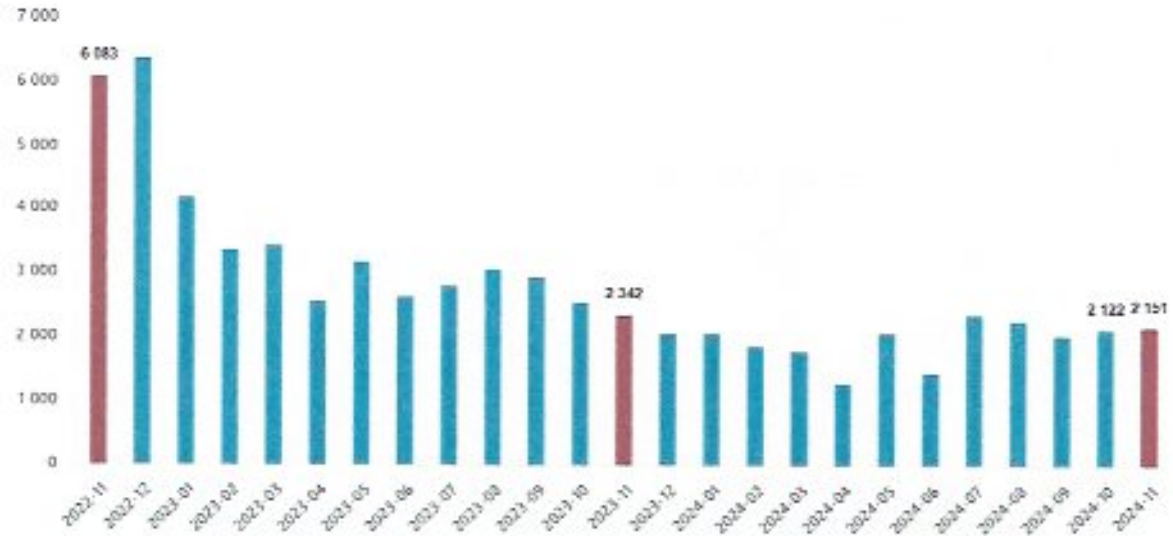


Yabancılara Kasım ayında 2 bin 151 konut satışı gerçekleşti.

Yabancılara yapılan konut satışları Kasım ayında bir önceki yılın aynı ayına göre %8,2 oranında azalarak 2 bin 151 oldu. Kasım ayında toplam konut satışları içinde yabancılara yapılan konut satışının payı %1,4 olarak gerçekleşti. Yabancılara yapılan konut satış sayısının en fazla olduğu iller sırasıyla 780 ile İstanbul, 752 ile Antalya ve 191 ile Mersin oldu.

## Yabancılara yapılan konut satışı, Kasım 2024

(Adet)



2024/ASCEGYO-112



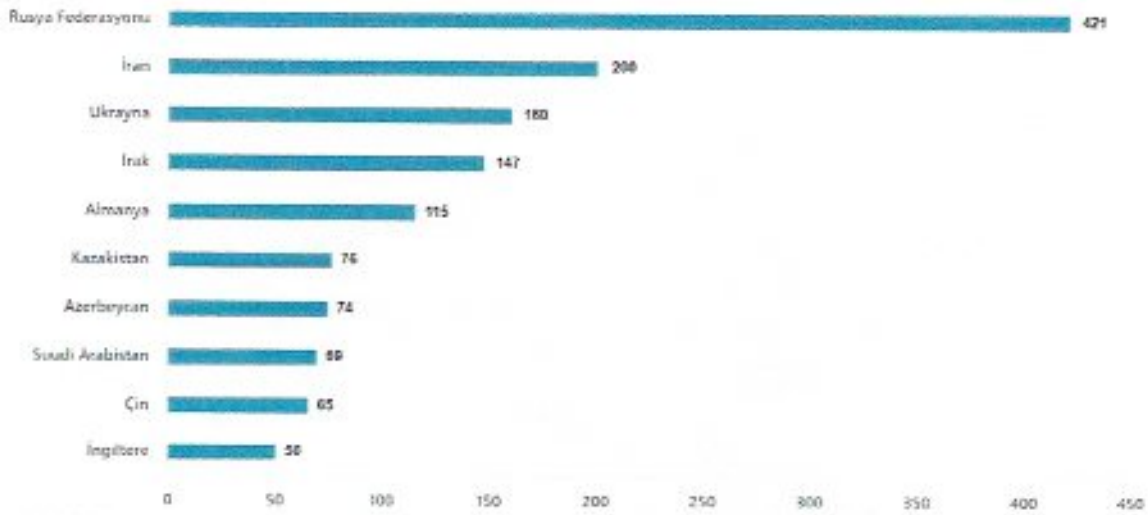


Yabancılara yapılan konut satışları Ocak-Kasım döneminde bir önceki yılın aynı dönemine göre %35,1 oranında azalarak 21 bin 363 oldu.

Ülke uyruklarına göre en çok konut satışı Rusya Federasyonu vatandaşlarına yapıldı.

Kasım ayında ülke uyruklarına göre en fazla konut satışı sırasıyla 421 ile Rusya Federasyonu, 200 ile İran ve 160 ile Ukrayna vatandaşlarına yapıldı.

Uyruklara göre en çok konut satışı yapılan 10 ülke, Kasım 2024



#### 4. Ciro Endeksleri, Ekim 2024

Toplam ciro yıllık %41,2 arttı.

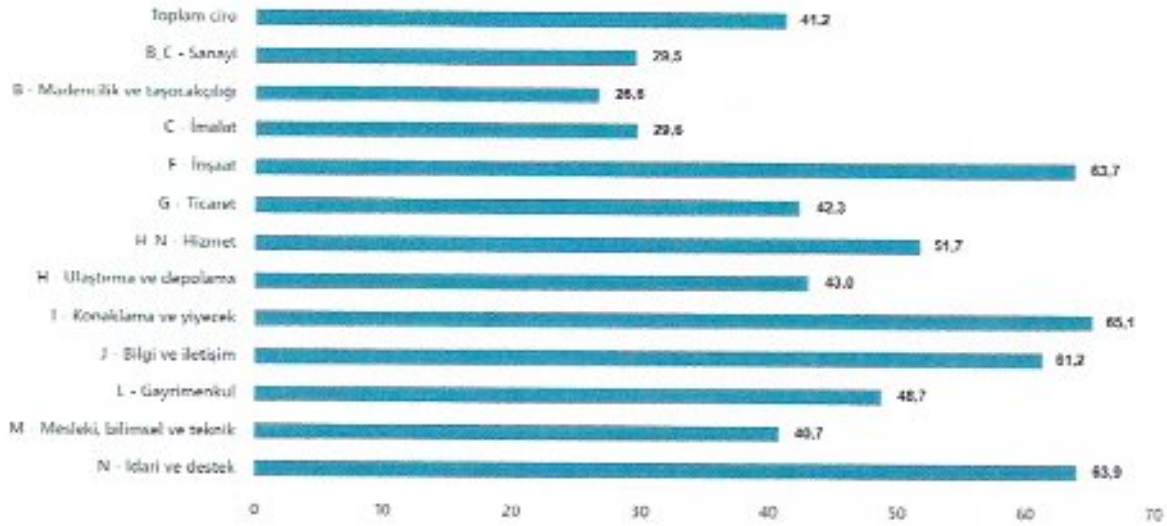
Sanayi, inşaat, ticaret ve hizmet sektörleri toplamında ciro endeksi (2021=100), 2024 yılı Ekim ayında yıllık %41,2 arttı.

Toplam cironun alt detaylarına bakıldığında; 2024 yılı Ekim ayında yıllık sanayi sektörü ciro endeksi %29,5 arttı, inşaat ciro endeksi %63,7 arttı, ticaret ciro endeksi %42,3 arttı, hizmet ciro endeksi %51,7 arttı.

Toplam ciro yıllık değişim oranı(%), Ekim 2024



Ciro endeksleri yıllık değişim oranları(%), Ekim 2024



Toplam ciro aylık %1,3 arttı.

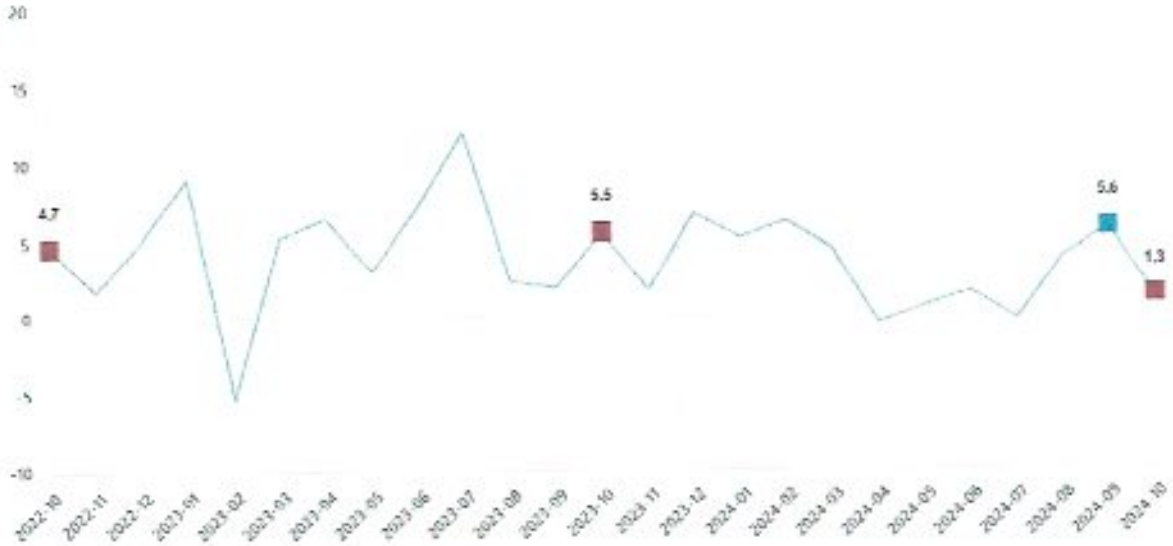
Sanayi, inşaat, ticaret ve hizmet sektörleri toplamında ciro endeksi (2021=100), 2024 yılı Ekim ayında aylık %1,3 arttı.

Toplam cironun alt detaylarına bakıldığında; 2024 yılı Ekim ayında aylık sanayi sektörü ciro endeksi %1,1 arttı, inşaat ciro endeksi %0,1 azaldı, ticaret ciro endeksi %0,9 arttı, hizmet ciro endeksi %3,6 arttı.

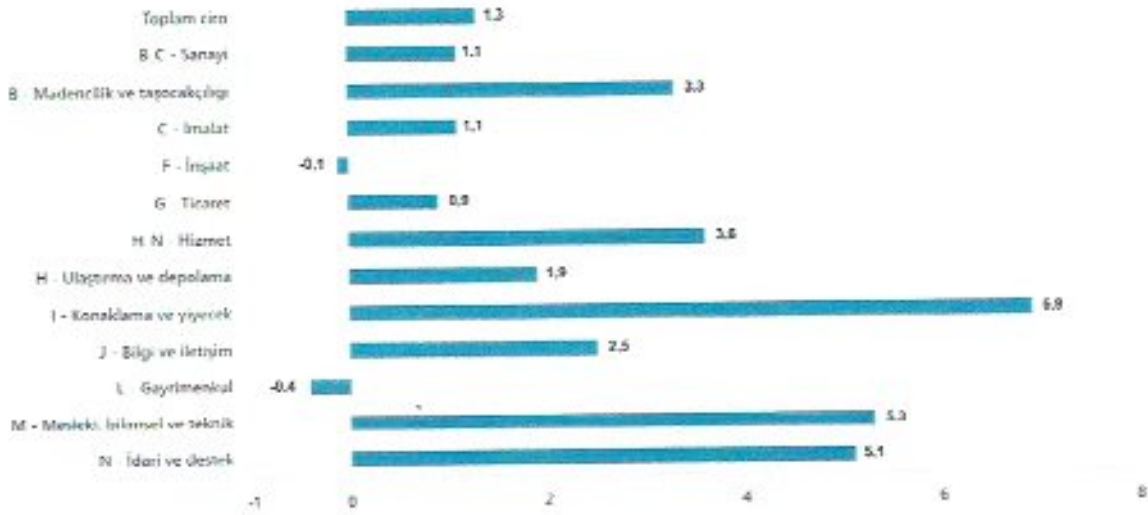
2024/ASCEGYO-112



Toplam ciro aylık değişim oranı(%), Ekim 2024



Ciro endeksleri aylık değişim oranları(%), Ekim 2024



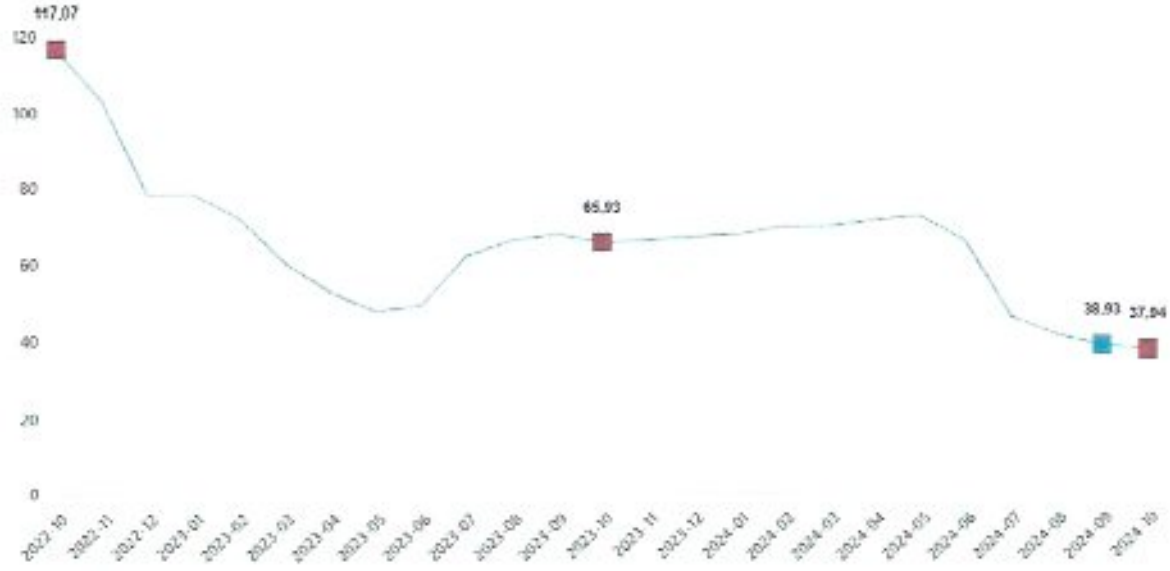
## 5. İnşaat Maliyet Endeksi, Ekim 2024

İnşaat maliyet endeksi yıllık %37,94 arttı, aylık %1,48 arttı.

İnşaat maliyet endeksi, 2024 yılı Ekim ayında bir önceki aya göre %1,48 arttı, bir önceki yılın aynı ayına göre %37,94 arttı. Bir önceki aya göre malzeme endeksi %1,73 arttı, işçilik endeksi %0,98 arttı. Ayrıca bir önceki yılın aynı ayına göre malzeme endeksi %30,67 arttı, işçilik endeksi %55,62 arttı.

2024/ASCEGYO-112

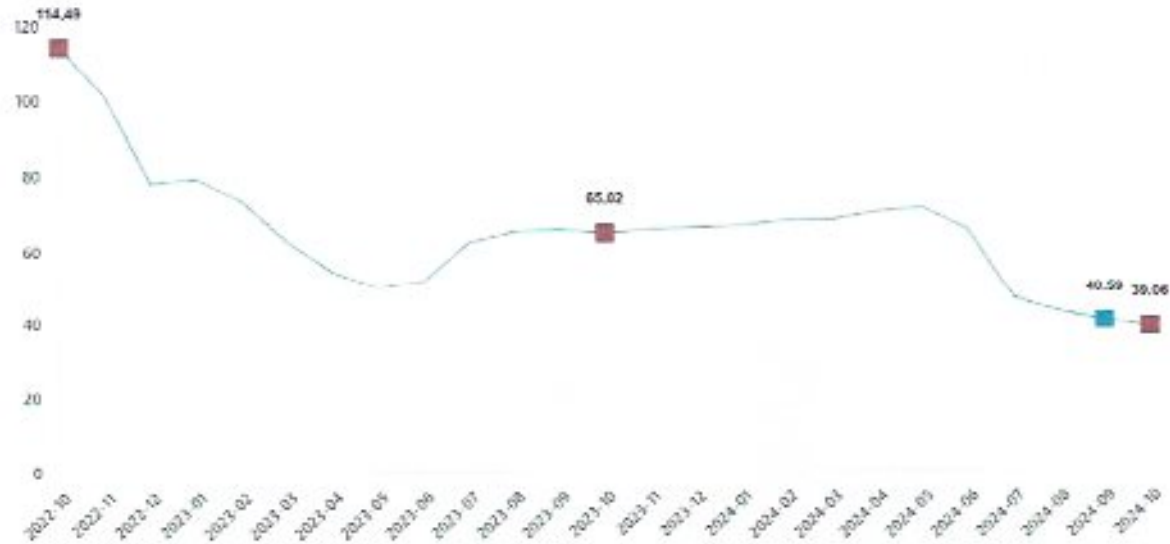
İnşaat maliyet endeksi yıllık değişim oranı(%), Ekim 2024



Bina inşaatı maliyet endeksi yıllık %39,06 arttı, aylık %1,33 arttı.

Bina inşaatı maliyet endeksi, bir önceki aya göre %1,33 arttı, bir önceki yılın aynı ayına göre %39,06 arttı. Bir önceki aya göre malzeme endeksi %1,52 arttı, işçilik endeksi %0,96 arttı. Ayrıca bir önceki yılın aynı ayına göre malzeme endeksi %32,29 arttı, işçilik endeksi %54,69 arttı.

Bina inşaatı maliyet endeksi yıllık değişim oranı(%), Ekim 2024

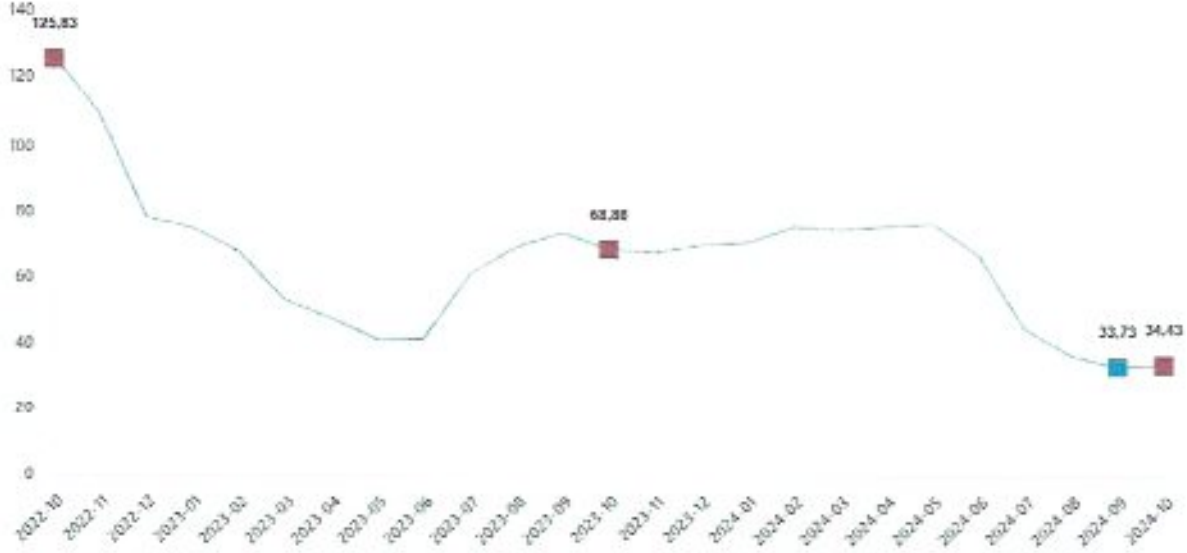


Bina dışı yapılar için inşaat maliyet endeksi yıllık %34,43 arttı, aylık %1,96 arttı.

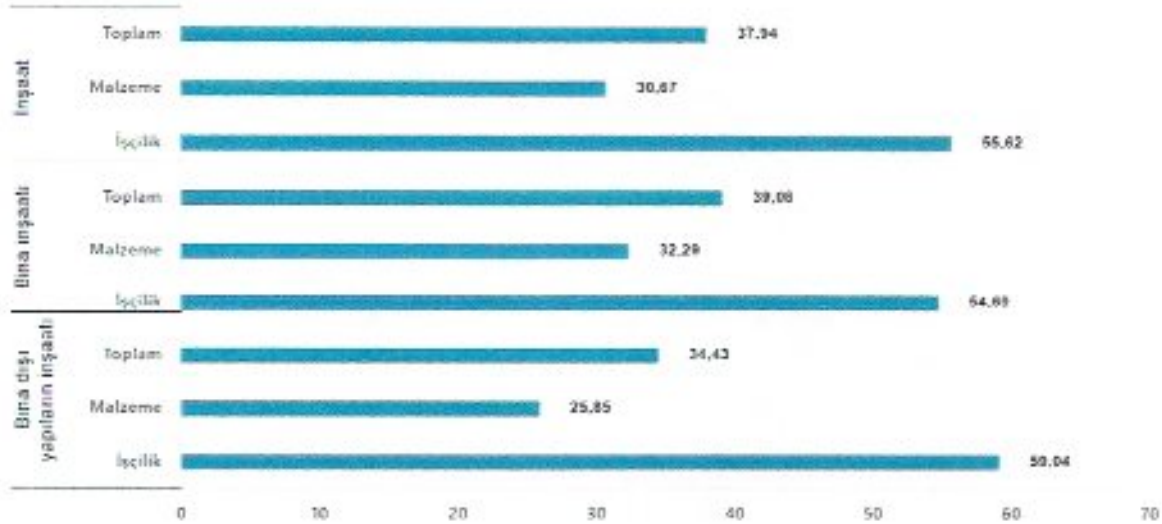


Bina dışı yapılar için inşaat maliyet endeksi, bir önceki aya göre %1,96 arttı, bir önceki yılın aynı ayına göre %34,43 arttı. Bir önceki aya göre malzeme endeksi %2,38 arttı, işçilik endeksi %1,04 arttı. Ayrıca bir önceki yılın aynı ayına göre malzeme endeksi %25,85 arttı, işçilik endeksi %59,04 arttı.

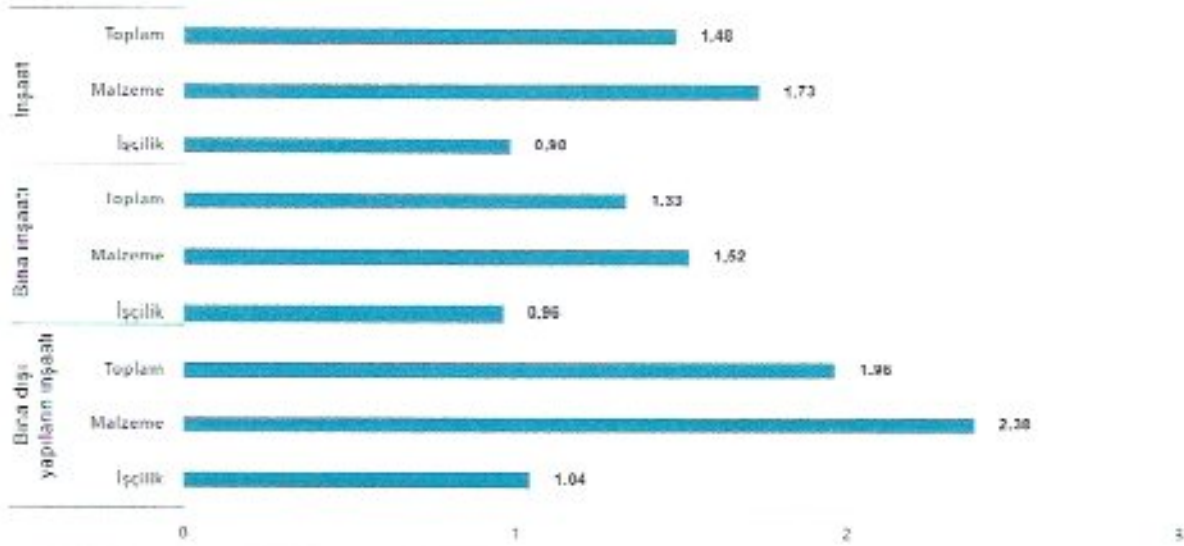
Bina dışı yapılar için inşaat maliyet endeksi yıllık değişim oranı(%), Ekim 2024



İnşaat maliyet endeksi yıllık değişim oranları(%), Ekim 2024



## İnşaat maliyet endeksi aylık değişim oranları(%), Ekim 2024



## 6. Yapı İzin İstatistikleri, III. Çeyrek: Temmuz - Eylül, 2024

Yapı ruhsatı verilen binaların yüzölçümü %18,9 azaldı.

Bir önceki yılın aynı çeyreğine göre, 2024 yılı III. çeyreğinde belediyeler tarafından yapı ruhsatı verilen bina sayısı %18,8, daire sayısı %17,0 ve yüzölçüm %18,9 azaldı.

# ZEUGMA

Gayrimenkul Değerleme ve Danışmanlık A.Ş.



## Yapı ruhsatı verilen binaların daire sayısı ve yüzölçümü, III. Çeyrek 2024



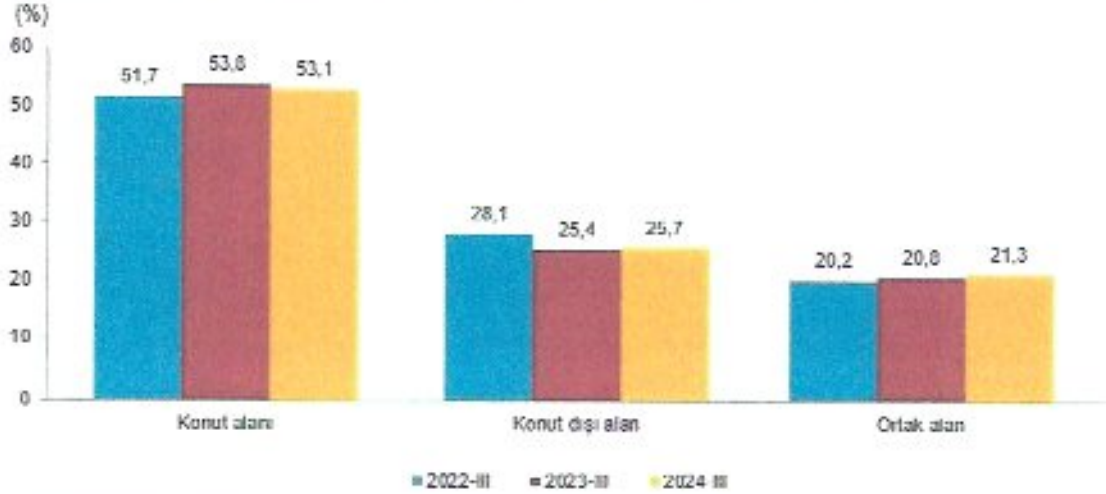
## Yapı ruhsatı istatistikleri, 2022-2024

Yıl	Çeyrek	Daire sayısı	Yıllık değişim (%)	Daire sayısı	Yıllık değişim (%)	Yüzölçüm (m <sup>2</sup> )	Yıllık değişim (%)
2022		127 819	-7,7	700 884	-3,5	146 197 251	-3,5
	I	26 126	-22,1	131 242	-24,8	27 595 313	-19,5
	II	29 072	-4,8	145 414	-7,8	30 882 141	-2,8
	III	28 284	-7,0	146 031	-2,6	32 172 075	-3,5
	IV	44 337	0,7	278 197	13,8	55 547 723	6,7
2023		139 659	9,3	859 202	22,6	168 391 174	15,2
	I	23 889	-8,6	131 610	0,4	27 026 443	-2,1
	II	31 127	7,1	193 022	32,7	39 255 974	27,1
	III	35 492	25,5	199 017	36,3	39 484 460	22,7
	IV	49 151	10,9	335 353	20,5	62 624 298	12,7
2024	I	28 610	19,8	176 857	34,0	35 810 521	32,5
	II	24 127	-22,5	137 711	-28,7	27 190 748	-30,7
	III	20 020	-18,8	165 134	-17,0	32 011 545	-18,9

Toplam yüzölçümün %53,1'i konut alanı olarak gerçekleşti.

Belediyeler tarafından 2024 yılı III. çeyreğinde yapı ruhsatı verilen binaların toplam yüzölçümü 32,0 milyon m<sup>2</sup> iken; bunun 17,0 milyon m<sup>2</sup>'si konut, 8,2 milyon m<sup>2</sup>'si konut dışı ve 6,8 milyon m<sup>2</sup>'si ise ortak kullanım alanı olarak gerçekleşti.

Yapı ruhsatına göre konut, konut dışı ve ortak alanların yüzölçüm payları, III. Çeyrek, 2022-2024

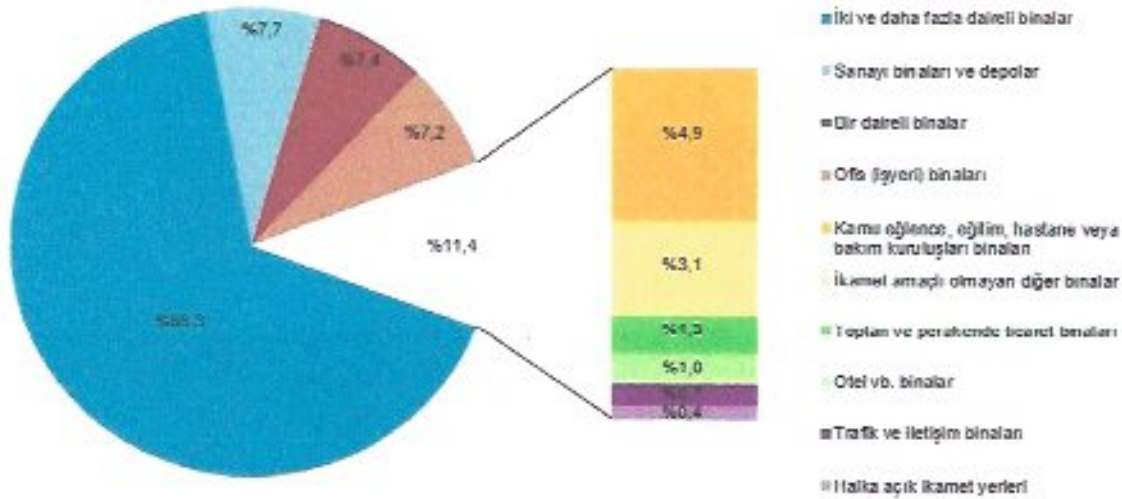


Grafikteki rakamlar, yuvarlamadan dolayı toplamı vermeyebilir.

En yüksek yüzölçüm payı %66,3 ile iki ve daha fazla daireli binaların oldu.

Belediyeler tarafından 2024 yılı III. çeyreğinde yapı ruhsatı verilen binaların kullanma amacına göre en yüksek yüzölçüm payına 21,2 milyon m<sup>2</sup> ile iki ve daha fazla daireli ikamet amaçlı binalar sahip oldu. Bunu 2,5 milyon m<sup>2</sup> ile sanayi binaları ve depolar izledi.

Yapı ruhsatı verilen binaların kullanma amaçlarına göre yüzölçümü payları, III. Çeyrek 2024



Grafikteki rakamlar, yuvarlamadan dolayı toplamı vermeyebilir.

Yapı kullanma izin belgesi verilen binaların yüzölçümü %5,3 azaldı.

Bir önceki yılın aynı çeyreğine göre, 2024 yılı III. çeyreğinde belediyeler tarafından yapı kullanma izin belgesi verilen bina sayısı %2,9 artarken, daire sayısı %3,1 ve yüzölçüm %5,3 azaldı.

2024/ASCEGYO-112



## Yapı kullanma izin belgesi verilen binaların daire sayısı ve yüzölçümü, III. Çeyrek 2024



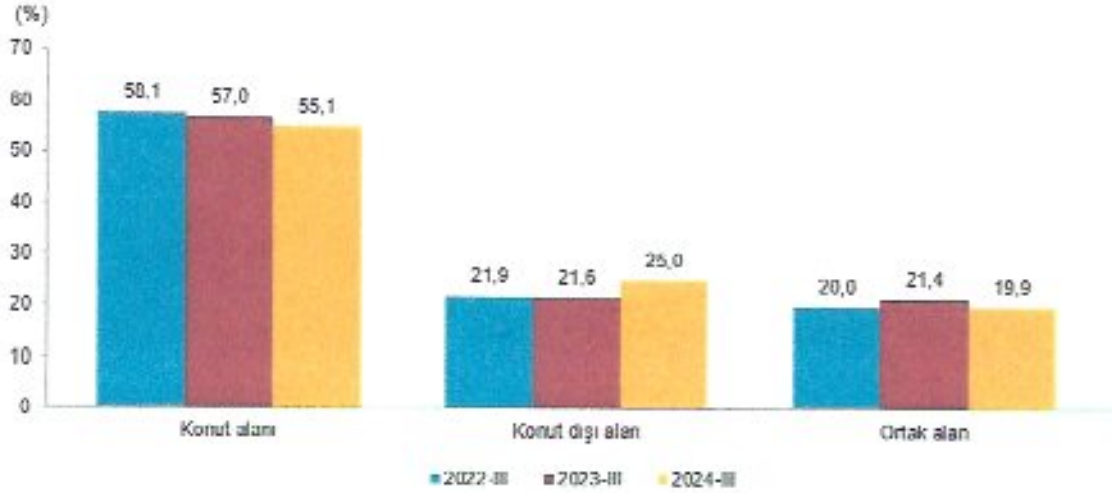
## Yapı kullanma izin belgesi istatistikleri, 2022-2024

Yıl	Çeyrek	Bina sayısı	Yıllık değişim (%)	Daire sayısı	Yıllık değişim (%)	Yüzölçüm (m <sup>2</sup> )	Yıllık değişim (%)
2022		99 174	7,7	642 292	2,5	129 019 432	1,0
	I	22 485	7,2	155 447	-2,3	30 444 673	-7,8
	II	22 906	24,2	149 488	23,6	29 482 147	21,4
	III	22 834	4,1	137 567	-0,7	27 580 452	-2,4
2023	IV	30 889	0,6	199 790	-4,0	41 532 160	-1,4
		86 776	-12,5	535 043	-16,7	107 744 128	-16,5
	I	20 213	-10,1	126 251	-18,8	25 283 555	-17,0
	II	18 028	-21,6	107 760	-27,9	21 201 500	-28,1
2024	III	19 724	-13,6	117 262	-14,8	23 734 284	-13,9
	IV	28 811	-6,7	183 762	-8,0	37 544 786	-9,6
	I	28 639	41,7	175 414	30,9	36 781 537	45,5
	II	15 412	-14,5	82 546	-23,4	18 049 753	-14,9
III	20 289	2,9	113 807	-3,1	22 465 200	-5,3	

Toplam yüzölçümün %55,1'i konut alanı olarak gerçekleşti.

Belediyeler tarafından 2024 yılı III. çeyreğinde yapı kullanma izin belgesi verilen binaların toplam yüzölçümü 22,5 milyon m<sup>2</sup> iken; bunun 12,4 milyon m<sup>2</sup>'si konut, 5,6 milyon m<sup>2</sup>'si konut dışı ve 4,5 milyon m<sup>2</sup>'si ise ortak kullanım alanı olarak gerçekleşti.

Yapı kullanma izin belgesine göre konut, konut dışı ve ortak alanların yüzölçümü payları, III. Çeyrek, 2022-2024

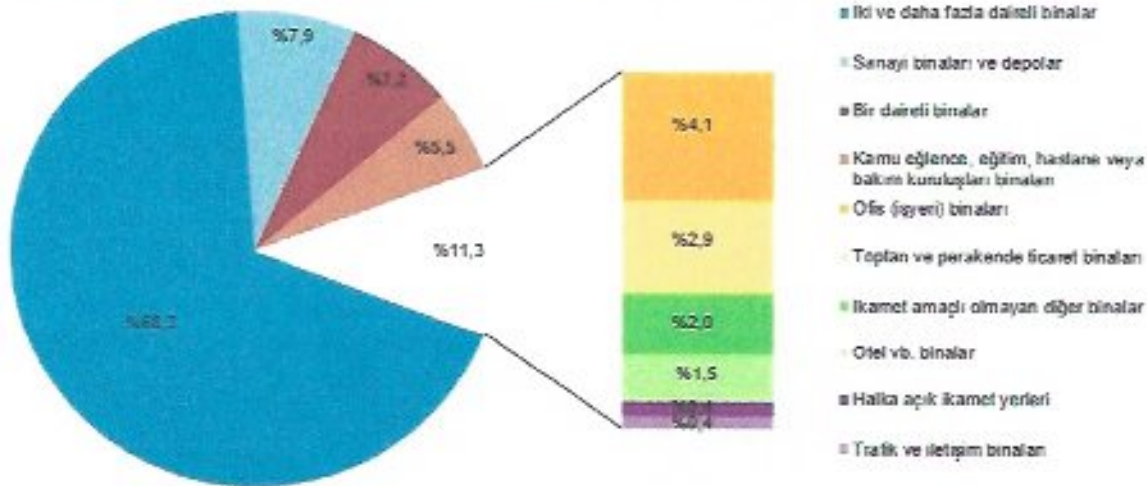


Grafikteki rakamlar, yuvarlamadan dolayı toplamı vermeyebilir.

En yüksek yüzölçüm payı %68,2 ile iki ve daha fazla daireli binaların oldu.

Belediyeler tarafından 2024 yılı III. çeyreğinde yapı kullanma izin belgesi verilen binaların kullanma amacına göre en yüksek yüzölçüm payına 15,3 milyon m<sup>2</sup> ile iki ve daha fazla daireli ikamet amaçlı binalar sahip oldu. Bunu 1,8 milyon m<sup>2</sup> ile sanayi binaları ve depolar izledi.

Yapı kullanma izin belgesi verilen binaların kullanma amacına göre yüzölçümü payları, III. Çeyrek 2024



Grafikteki rakamlar, yuvarlamadan dolayı toplamı vermeyebilir.

### c. Değerleme İşlemini Olumsuz Yönde Etkileyen Veya Sınırlayan Faktörler

#### Olumlu Faktörler

İmarlı olması

Tercih edilen alanda olması

2024/ASCEGYO-112

11/1/24



### **Olumsuz Faktörler**

Benzer imarda çok arsa olması

### **Fırsatlar**

Bölgedeki arsaların; geleceğe yönelik değer artış beklentisi

### **Tehditler**

Makroekonomik göstergelerde gerçekleşecek bir bozulma ya da jeopolitik riskler gelecekte gayrimenkul piyasalarını olumsuz etkileyebilir.

### **ç. Gayrimenkulün Fiziki, Yapısal, Teknik Ve İnşaat Özellikleri**

100658 ada 1 nolu parsel boş arsadır. Köşe başı konumlu olup iki cephesi yoldur.

100659 ada 1 nolu parsel boş arsadır. Köşe başı konumlu olup iki cephesi yoldur.

100661 ada 1 nolu parsel boş arsadır. Köşe başı konumlu olup iki cephesi yoldur.

### **d. Varsa, Mevcut Yapıyla Veya İnşaatı Devam Eden Projeye İlgili Tespit Edilen Ruhsata Aykırı Durumlara İlişkin Bilgiler**

Devam eden proje bulunmamaktadır.

### **e. Ruhsat Alınmış Yapılarda Yapılan Değişikliklerin 3194 Sayılı İmar Kanunu'nun 21 İnci Maddesi Kapsamında Yeniden Ruhsat Alınmasını Gerektirir Değişiklikler Olup Olmadığı Hakkında Bilgi**

Değerleme konusu taşınmazlar üzerinde ruhsat almış yapı bulunmamaktadır.

### **f. Gayrimenkulün Değerleme Tarihi İtibarıyla Hangi Amaçla Kullanıldığı, Gayrimenkul Arsa Veya Arazi İse Üzerinde Herhangi Bir Yapı Bulunup Bulunmadığı Ve Varsa, Bu Yapıların Hangi Amaçla Kullanıldığı Hakkında Bilgi**

Değerleme konusu taşınmazlar boş arsa niteliğindedir.

Gayrimenkul Değerleme ve Danışmanlık A.Ş.



## 6. KULLANILAN DEĞERLEME YÖNTEMLERİ

### a. Pazar Yaklaşımı İle Ulaşılan Sonuçlar

#### 1. Pazar yaklaşımını açıklayıcı bilgiler, konu gayrimenkulün değerlemesi için bu yaklaşımın kullanılma nedeni

Pazar yaklaşımı varlığın, fiyat bilgisi elde edilebilir olan aynı veya karşılaştırılabilir (benzer) varlıklarla karşılaştırılması suretiyle gösterge niteliğindeki değer belirlendiği yaklaşımı ifade eder.

Aşağıda yer verilen durumlarda, pazar yaklaşımının uygulanması ve bu yaklaşıma önemli ve/veya anlamlı ağırlık verilmesi gerekli görülmektedir:

- (a) değerlendirme konusu varlığın değer esasına uygun bir bedelle son dönemde satılmış olması,
- (b) değerlendirme konusu varlığın veya buna önemli ölçüde benzerlik taşıyan varlıkların aktif olarak işlem görmesi, ve/veya
- (c) önemli ölçüde benzer varlıklar ile ilgili sık yapılan ve/veya güncel gözlemlenebilir işlemlerin söz konusu olması.

Yukarıda yer verilen durumlarda pazar yaklaşımının uygulanması ve bu yaklaşıma önemli ve/veya anlamlı ağırlık verilmesi gerekli görülmeyle birlikte, söz konusu kriterlerin karşılanmadığı aşağıdaki ilave durumlarda, pazar yaklaşımı uygulanabilir ve bu yaklaşıma önemli ve/veya anlamlı ağırlık verilebilir. Pazar yaklaşımının aşağıdaki durumlarda uygulanması halinde, değerlemeyi gerçekleştiren diğer yaklaşımların uygulanıp uygulanamayacağını ve pazar yaklaşımı ile belirlenen gösterge niteliğindeki değeri pekiştirmek amacıyla ağırlıklandırılıp ağırlıklandırılmayacağını dikkate alması gerekli görülmektedir:

- (a) değerlendirme konusu varlığa veya buna önemli ölçüde benzer varlıklara ilişkin işlemlerin, pazardaki oynaklık ve hareketlilik dikkate almak adına, yeteri kadar güncel olmaması,
- (b) değerlendirme konusu varlığın veya buna önemli ölçüde benzerlik taşıyan varlıkların aktif olmamakla birlikte işlem görmesi,
- (c) pazar işlemlerine ilişkin bilgi elde edilebilir olmakla birlikte, karşılaştırılabilir varlıkların değerlendirme konusu varlıkla önemli ve/veya anlamlı farklılıklarının, dolayısıyla da sübjektif düzeltmeler gerektirme potansiyelinin bulunması,
- (d) güncel işlemlere yönelik bilgilerin güvenilir olmaması (örneğin, kulaktan dolma, eksik bilgiye dayalı, sinerji alıcılı, muvazaalı, zorunlu satış içeren işlemler vb.),
- (e) varlığın değerini etkileyen önemli unsurun varlığın yeniden üretim maliyeti veya gelir yaratma kabiliyetinden ziyade pazarda işlem görebileceği fiyat olması.

2024/ASCEGYO-112



Birçok varlığın benzer olmayan unsurlardan oluşan yapısı, pazarda birbirinin aynı veya benzeyen varlıkları içeren işlemlere ilişkin bir kanıtın genelde bulunamayacağı anlamına gelir. Pazar yaklaşımının kullanılmadığı durumlarda dahi, diğer yaklaşımların uygulanmasında pazara dayalı girdilerin azami kullanımı gerekli görülmektedir (örneğin, etkin getiriler ve getiri oranları gibi pazara dayalı değerlendirme ölçütleri).

Karşılaştırılabilir pazar bilgisinin varlığın tıpatıp veya önemli ölçüde benzeriyle ilişkili olmaması halinde, değerlemeyi gerçekleştirenin karşılaştırılabilir varlıklar ile değerlendirme konusu varlık arasında niteliksel ve niceliksel benzerliklerin ve farklılıkların karşılaştırmalı bir analizini yapması gerekir. Bu karşılaştırmalı analize dayalı düzeltme yapılmasına genelde ihtiyaç duyulacaktır. Bu düzeltmelerin makul olması ve değerlemeyi gerçekleştirenlerin düzeltmelerin gerekçeleri ile nasıl sayıllaştırdıklarına raporlarında yer vermeleri gerekir.

Değerleme konusu taşınmazlar gelir getirmeyen boş arsa vasfında olduğundan değerlendirme çalışmasında pazar yaklaşımı kullanılmıştır.

## 2. Fiyat bilgisi tespit edilen emsal bilgileri ve bu bilgilerin kaynağı

Emsal No	Yüzölçüm (m <sup>2</sup> )	Hissesi/ Net Parsel (m <sup>2</sup> )	İmar Fonks.	Yapılaşma Şartları	Satışa Sunulan Değeri (TL)	Satışa Sunulan Birim Değeri (TL/m <sup>2</sup> )	İlgili	İletişim
Emsal 1	623,00	623,00	Konut	Emsal 1,75 - 5 Kat	10.850.000,00	17.415,73	Kayı emlak	0 (544) 245 19 78
Emsal 2	613,00	613,00	Konut	Emsal 1,40 - 4 Kat	8.750.000,00	14.274,06	Aktaşlar Emlak	0 (553) 686 63 33
Emsal 3	650,00	650,00	Konut	Emsal 1,40 - 4 Kat	9.250.000,00	14.230,77	Yenikent Emlak	0 (541) 164 92 90
Emsal 4	650,00	650,00	Konut	Emsal 1,40 - 4 Kat	9.550.000,00	14.692,31	Elitkent Emlak	0 (542) 678 93 42

## 3. Kullanılan emsallerin sanal ortamdaki haritalarından çıkartılmış, değerlemeye konu gayrimenkule yakınlığını gösteren krokiler



2024/ASCEGYO-112



#### 4. Emsallerin nasıl dikkate alındığına ilişkin ayrıntılı açıklama, emsal bilgilerinde yapılan düzeltmeler, düzeltmelerin yapılma nedenine ilişkin detaylı açıklamalar ve diğer varsayımlar

Emsal No	Yüzölçüm (m <sup>2</sup> )	Satışa Sunulan Değer (TL)	Gerçekleşen Birim Değer (TL/m <sup>2</sup> )	Cephe D.	Alan D.	Konum D.	Zaman D.	Yaşı D.	Şerefiye D.	Pazarlık D.	Manzara D.	Diğer D.	Düzeltilmiş Birim Değer
Emsal 1	623	10.850.000	17.416	0%	5%	0%	0%	0%	0%	-3%	0%	50%	26.472
Emsal 2	613	8.750.000	14.274	0%	5%	20%	0%	0%	0%	-3%	0%	50%	24.551
Emsal 3	650	9.250.000	14.231	0%	5%	20%	0%	0%	0%	-3%	0%	50%	24.477
Emsal 4	650	9.550.000	14.692	0%	5%	20%	0%	0%	0%	-3%	0%	50%	25.271
<b>Ortalama Birim Değer (TL/m<sup>2</sup>)</b>													<b>25.193</b>

Emsallerin tamamında pazarlık payı ( emlakçı komisyonu ) bulunmaktadır. Taşınmaz ana bulvar cephe ve alanının büyük olması sebebiyle ( mevcut imara göre daha konsept bina yapımına uygun olduğundan ) CEPHE ve ŞEREFİYE değerine sahiptir.

Birim değer için 100 m<sup>2</sup> arsa alanı baz alınarak 100 m<sup>2</sup> X 1,75 X 5 Kat için toplam 875 m<sup>2</sup> kapalı alan hesaplanırken 100 m<sup>2</sup> X 1,45 X 10 kat için toplam 1450 m<sup>2</sup> kapalı alan hesaplanacaktır. Bu durumda 1450 / 875 hesabı ile taşınmaz emsallere göre %65 daha değerlidir.

#### 5. Pazar yaklaşımı ile ulaşılan sonuç

Pazar yaklaşımı ile ulaşılan sonuç aşağıdaki gibidir.

Arsanın tamamının Pazar değeri:

ADA	PARSEL	Yüzölçüm (m <sup>2</sup> )	BİRİM FİYAT	YUVARLATILMIŞ DEĞERİ ( TL )
100658	1	9.936,00	25.000,00	248.400.000,00
100659	1	13.481,00	25.000,00	337.025.000,00
100661	1	21.707,00	25.000,00	542.675.000,00
<b>TOPLAM</b>				<b>1.128.100.000,00</b>



## b. Maliyet Yaklaşımı İle Ulaşılan Sonuçlar

### 1. Maliyet yaklaşımını açıklayıcı bilgiler, konu gayrimenkulün değerlemesi için bu yaklaşımın kullanılma nedeni

Maliyet yaklaşımı, bir alıcının, gereksiz külfet doğuran zaman, elverişsizlik, risk gibi etkenler söz konusu olmadıkça, belli bir varlık için, ister satın alma, isterse yapım yoluyla edinilmiş olsun, kendisine eşit faydaya sahip başka bir varlığı elde etme maliyetinden daha fazla ödeme yapmayacağı ekonomik ilkesinin uygulanmasıyla gösterge niteliğindeki değer belirlendiği yaklaşımdır. Bu yaklaşımda, bir varlığın cari ikame maliyetinin veya yeniden üretim maliyetinin hesaplanması ve fiziksel bozulma ve diğer biçimlerde gerçekleşen tüm yıpranma paylarının düşülmesi suretiyle gösterge niteliğindeki değer belirlenmektedir.

Aşağıda yer verilen durumlarda, maliyet yaklaşımının uygulanması ve bu yaklaşıma önemli ve/veya anlamlı ağırlık verilmesi gerekli görülmektedir:

(a) katılımcıların değerlendirme konusu varlıkla önemli ölçüde aynı faydaya sahip bir varlığı yasal kısıtlamalar olmaksızın yeniden oluşturabilmesi ve varlığın, katılımcıların değerlendirme konusu varlığı bir an evvel kullanabilmeleri için önemli bir prim ödemeye razı olmak durumunda kalmayacakları kadar, kısa bir sürede yeniden oluşturulabilmesi,

(b) varlığın doğrudan gelir yaratmaması ve varlığın kendine özgü niteliğinin gelir yaklaşımını veya pazar yaklaşımını olanaksız kılması, ve/veya

(c) kullanılan değer esasının temel olarak ikame değeri örneğinde olduğu gibi ikame maliyetine dayanması.

Yukarıda yer verilen durumlarda maliyet yaklaşımının uygulanması ve bu yaklaşıma önemli ve/veya anlamlı ağırlık verilmesi gerekli görülmeyle birlikte, söz konusu kriterlerin karşılanmadığı aşağıdaki ilave durumlarda, maliyet yaklaşımı uygulanabilir ve bu yaklaşıma önemli ve/veya anlamlı ağırlık verilebilir. Maliyet yaklaşımının aşağıdaki durumlarda uygulanması halinde, değerlemeyi gerçekleştiren diğer yaklaşımların uygulanıp uygulanamayacağını ve maliyet yaklaşımı ile belirlenen gösterge niteliğindeki değeri pekiştirmek amacıyla ağırlıklandırılıp ağırlıklandırılmayacağını dikkate alması gerekli görülmektedir:

(a) katılımcıların aynı faydaya sahip bir varlığı yeniden oluşturmayı düşündükleri, ancak varlığın yeniden oluşturulmasının önünde potansiyel yasal engellerin veya önemli ve/veya anlamlı bir zaman ihtiyacının bulunması,

(b) maliyet yaklaşımının diğer yaklaşımlara bir çapraz kontrol aracı olarak kullanılması (örneğin, maliyet yaklaşımının, değerlendirme işletmenin sürekliliği varsayımıyla yapılan bir işletmenin tasfiye esasında daha değerli olup olmadığının teyit edilmesi amacıyla kullanılması), ve/veya

(c) varlığın, maliyet yaklaşımında kullanılan varsayımları son derece güvenilir kılacak kadar, yeni oluşturulmuş olması.

Kısmen tamamlanmış bir varlığın değeri genellikle, varlığın oluşturulmasında geçen süreye kadar katılan maliyetleri (ve bu maliyetlerin değere katkı yapısı

**2024/ASCEGYO-112**



yapmadığını) ve katılımcıların, varlığın, tamamlandığındaki değerinden varlığı tamamlamak için gereken maliyetler ile kâr ve riske göre yapılan uygun düzeltmeler dikkate alındıktan sonraki değerine ilişkin beklentilerini yansıtacaktır.

Değerleme konusu taşınmazlar boş arsa vasfında olduğundan maliyet yaklaşımı kullanılmamıştır.

**2. Arsa değerinin tespitinde kullanılan emsal bilgileri ve bu bilgilerin kaynağı, yapılan düzeltmeler, yapılan diğer varsayımlar ve ulaşılan sonuç**

Maliyet yaklaşımı kullanılmamıştır.

**3. Yapı maliyetleri ve diğer maliyetlerin tespitinde kullanılan bilgiler, bu bilgilerin kaynağı ve yapılan diğer varsayımlar**

Maliyet yaklaşımı kullanılmamıştır.

**4. Maliyet yaklaşımı ile ulaşılan sonuç**

Maliyet yaklaşımı kullanılmamıştır.

**c. Gelir Yaklaşımı İle Ulaşılan Sonuçlar**

**1. Gelir yaklaşımını açıklayıcı bilgiler, konu gayrimenkulün değerlemesi için bu yaklaşımın kullanılma nedeni**

Gelir yaklaşımı, gösterge niteliğindeki değer, gelecekteki nakit akışlarının tek bir cari değere dönüştürülmesi ile belirlenmesini sağlar. Gelir yaklaşımında varlığın değeri, varlık tarafından yaratılan gelirlerin, nakit akışlarının veya maliyet tasarruflarının bugünkü değerine dayanılarak tespit edilir.

Aşağıda yer verilen durumlarda, gelir yaklaşımının uygulanması ve bu yaklaşıma önemli ve/veya anlamlı ağırlık verilmesi gerekli görülmektedir:

(a) varlığın gelir yaratma kabiliyetinin katılımcının gözüyle değeri etkileyen çok önemli bir unsur olması,

(b) değerlendirme konusu varlıkla ilgili gelecekteki gelirin miktarı ve zamanlamasına ilişkin makul tahminler mevcut olmakla birlikte, ilgili pazar emsallerinin varsa bile az sayıda olması.

Yukarıda yer verilen durumlarda gelir yaklaşımının uygulanması ve bu yaklaşıma önemli ve/veya anlamlı ağırlık verilmesi gerekli görülmekle birlikte, söz konusu kriterlerin karşılanmadığı aşağıdaki ilave durumlarda, gelir yaklaşımı uygulanabilir ve bu yaklaşıma önemli ve/veya anlamlı ağırlık verilebilir. Gelir yaklaşımının aşağıdaki durumlarda uygulanması halinde, değerlemeyi gerçekleştiren diğer yaklaşımların uygulanıp uygulanamayacağını ve gelir yaklaşımı ile belirlenen gösterge niteliğindeki değeri pekiştirmek amacıyla ağırlıklandırılıp ağırlıklandırılmayacağını dikkate alması gerekli görülmektedir:



(a) değerlendirme konusu varlığın gelir yaratma kabiliyetinin katılımcının gözüyle değeri etkileyen birçok faktörden yalnızca biri olması,

(b) değerlendirme konusu varlıkla ilgili gelecekteki gelirin miktarı ve zamanlamasına ilişkin önemli belirsizliklerin bulunması,

(c) değerlendirme konusu varlıkla ilgili bilgiye erişimsizliğin bulunması (örneğin, kontrol gücü bulunmayan bir pay sahibi geçmiş tarihli finansal tablolara ulaşabilir, ancak tahminlere/bütçelere ulaşamaz), ve/veya

(d) değerlendirme konusu varlığın gelir yaratmaya henüz başlamaması, ancak başlamasının planlanmış olması.

Gelir yaklaşımının temelini, yatırımcıların yatırımlarından getiri elde etmeyi beklmeleri ve bu getirinin yatırıma ilişkin algılanan risk seviyesini yansıtmalarının gerekli görülmesi teşkil eder.

Genel olarak yatırımcıların sadece sistematik risk ("pazar riski" veya "çeşitlendirmeye giderilemeyen risk" olarak da bilinir) için ek getiri elde etmeleri beklenir.

Değerleme konusu taşınmazlar gelir yaratmadığından ve yakın bir gelecekte gelir yaratmaya başlaması beklenmediğinden gelir yaklaşımı kullanılmamıştır.

## **2. Nakit giriş ve çıkışlarının tahmin edilmesinde kullanılan emsal bilgileri, bu bilgilerin kaynağı ve yapılan diğer varsayımlar**

Gelir yaklaşımı kullanılmamıştır.

## **3. İndirgeme/İskonto oranının nasıl hesaplandığına ilişkin ayrıntılı açıklama ve gerekçeler**

Gelir yaklaşımı kullanılmamıştır.

## **4. Gelir yaklaşımı ile ulaşılan sonuç**

Gelir yaklaşımı kullanılmamıştır.

## **ç. Diğer Tespit Ve Analizler**

### **1. Takdir edilen kira değerleri (analiz ve kullanılan veriler)**

Taşınmaz boş arsa vasıflı olup, bölgedeki benzer gayrimenkullerin mevcut hali ile kiralanmadığı tespit edilmiştir.

### **2. Hasılat paylaşımı veya kat karşılığı yöntemi ile yapılacak projelerde, emsal pay oranları**

Taşınmaz boş arsa vasıflı olup hasılat paylaşımı veya kat karşılığı yöntemi ile bir projeye konu değildir. Dolayısı ile emsal pay oranları takdir edilmemiştir.



### **3. Üzerinde proje geliştirilen arsaların boş arazi ve proje değerleri**

Taşınmaz için boş arsa değerleri verilmiştir. Değerleme konusu taşınmazlar üzerinde proje geliştirilmemektedir.

### **4. Boş arazi ve geliştirilmiş proje değeri analizi ve kullanılan veri ve varsayımlar ile ulaşılan sonuçlar**

Proje değerlemesi yapılmamıştır. Boş arazi değerlerinin tespitinde kullanılan veri ve varsayımlar ile ulaşılan sonuçlar yukarıda açıklanmıştır.

### **5. En verimli ve en iyi kullanım değeri analizi**

Taşınmazların üzerinde konut projesi geliştirilmesinin en verimli ve en iyi kullanım şekli olduğu düşünülmektedir.

### **6. Müşterek veya bölünmüş kısımların değerlendirme analizi**

Tapu kayıtlarında müşterek pay sahibi bulunmamaktadır.

**ZEUGMA**

Gayrimenkul Değerleme ve Danışmanlık A.Ş.



## 7. ANALİZ SONUÇLARININ DEĞERLENDİRİLMESİ VE GÖRÜŞ

### a. Farklı Değerleme Yöntemleri İle Analiz Sonuçlarının Uyumlaştırılması Ve Bu Amaçla İzlenen Metotların Ve Nedenlerinin Açıklaması

Uluslararası Değerleme Standartları'nın UDS 105 Değerleme Yaklaşımı ve Yöntemleri Madde 10.4'te "Değerleme çalışmasında yer alan bilgiler ve şartlar dikkate alındığında, özellikle tek bir yöntemin doğruluğuna ve güvenilirliğine yüksek seviyede itimat duyulduğu hallerde, değerlemeyi gerçekleştirenlerin bir varlığın değerlemesi için birden fazla değerlendirme yöntemi kullanması gerekmez." denilmektedir.

Değerleme çalışmasında sadece pazar yaklaşımı kullanılmış olup, bu yöntemin doğruluğuna ve güvenilirliğine yüksek seviyede itimat duyulduğundan birden fazla yöntem kullanılmamıştır.

### b. Asgari Husus Ve Bilgilerden Raporda Yer Verilmeyenlerin Neden Yer Almadıklarının Gerekçeleri

Asgari husus ve bilgilerin tamamına raporda yer verilmiştir.

### c. Yasal Gereklerin Yerine Getirilip Getirilmediği Ve Mevzuat Uyarınca Alınması Gereken İzin Ve Belgelerin Tam Ve Eksiksiz Olarak Mevcut Olup Olmadığı Hakkında Görüş

Değerleme konusu taşınmazlar üzerinde izin alınması gereken bir proje geliştirme faaliyeti bulunmamaktadır.

### ç. Varsa, Gayrimenkul Üzerindeki Takyidat Ve İpotekler İle İlgili Görüş

Değerleme konusu taşınmazlar üzerindeki takyidatlar ve buna dair görüşlere rapor'da "Gayrimenkul İle İlgili Herhangi Bir Takyidat Veya Devredilmesine İlişkin Herhangi Bir Sınırlama Olup Olmadığı Hakkında Bilgi" başlığı altında yer verilmiştir.

### d. Değerleme Konusu Gayrimenkulün, Üzerinde İpotek Veya Gayrimenkulün Değerini Doğrudan Ve Önemli Ölçüde Etkileyecek Nitelikte Herhangi Bir Takyidat Bulunması Durumları Hariç, Devredilebilmesi Konusunda Bir Sınırlamaya Tabi Olup Olmadığı Hakkında Bilgi

Değerleme konusu gayrimenkuller devredilebilmesi konusunda bir sınırlamaya tabi değildir.



**e. Değerleme Konusu Arsa Veya Arazi İse, Alımından İtibaren Beş Yıl Geçmesine Rağmen Üzerinde Proje Geliştirilmesine Yönelik Herhangi Bir Tasarrufta Bulunulup Bulunulmadığına Dair Bilgi**

Değerleme konusu arsa vasıflı taşınmaz, gayrimenkul yatırım ortaklığı portföyüne alımından itibaren beş yıllık süre geçmemiştir.

**f. Değerleme Konusu Üst Hakkı Veya Devre Mülk Hakkı İse, Üst Hakkı Ve Devre Mülk Hakkının Devredilebilmesine İlişkin Olarak Bu Hakları Doğuran Sözleşmelerde Özel Kanun Hükümlerinden Kaynaklananlar Hariç Herhangi Bir Sınırlama Olup Olmadığı Hakkında Bilgi**

Değerleme konusu üst hakkı veya devremülk hakkı değildir.

**g. Gayrimenkulün Portföye Alınmasında Herhangi Bir Sakınca Olup Olmadığı Hakkında Görüş**

*Sermaye Piyasası Kurulu'nun III-48.1 sayılı Gayrimenkul Yatırım Ortaklıklarına İlişkin Esaslar Tebliği'nin 22. maddesinin birinci fıkrasının (a) bendi arsa ve arazilerin portföye alınmasına izin vermektedir. Aynı fıkranın (c) bendine göre gayrimenkul yatırım ortaklıkları portföylerine ancak üzerinde ipotek bulunmayan veya gayrimenkulün değerini doğrudan ve önemli ölçüde etkileyecek nitelikte herhangi bir takyidat şerhi olmayan gayrimenkuller ile gayrimenkule dayalı haklar dahil edilebilir. Ayrıca anılan fıkranın (j) bendinde göre gayrimenkul yatırım ortaklıkları herhangi bir şekilde, devredilebilmesi konusunda bir sınırlamaya tabi olan varlıklara ve haklara yatırım yapamazlar.*

Taşınmazların tamamı Sermaye Piyasası Kurulu'nun III-48.1 sayılı Gayrimenkul Yatırım Ortaklıklarına İlişkin Esaslar Tebliği'nde belirtilen şartlara uygun olduğundan gayrimenkul yatırım ortaklığı portföyüne alınmasında bir sakınca olmadığı değerlendirilmiştir.

ZEUGMA

Gayrimenkul Değerleme ve Danışmanlık A.Ş.



## 8. SONUÇ

### a. Sorumlu Değerleme Uzmanının Sonuç Cümlesi

Değerleme uzmanının raporda belirttiği tüm analiz, çalışma ve hususlara katılıyorum.

- Bu rapor ilgili Sermaye Piyasası Mevzuatı hükümlerine göre hazırlanmıştır.
- Taşınmaz Sermaye Piyasası Mevzuatı çerçevesinde gayrimenkul yatırım ortaklığı portföyünde "Arsa" başlığı altında bulunmasında herhangi bir sakınca olmadığı görüş ve kanaatindeyiz.
- KDV oranları güncel mevzuat doğrultusunda kullanılmıştır.
- Bu sayfa, bu değerlendirme raporunun ayrılmaz parçası olup bağımsız kullanılamaz.
- Rapor kopyalarının kullanımları halinde ortaya çıkabilecek sonuçlardan şirketimiz sorumlu değildir.

### b. Nihai Değer Takdiri

Değerleme konusu taşınmazlar için takdir edilen nihai değerler aşağıdaki gibidir:  
ASCE GAYRİMENKUL YATIRIM ORTAKLIĞI A.Ş. e ait 3 adet taşınmaz için;

Rapor tarihine göre taşınmazın KDV'siz ve KDV'li değeri.	
KDV'siz Değeri	KDV'li Değeri ( % 10 )
<b>1.128.100.000,00 TL</b>	<b>1.240.910.000,00 TL</b>

RAPORU HAZIRLAYANLAR		
DEĞERLEME UZMANI	KONTROL	SORUMLU DEĞERLEME UZMANI
Ö.Fatih AKYURT (SPK Lisans No:400582)	Aysel ERBOĞA (SPK Lisans No:401179)	Ö.Fatih AKYURT (SPK Lisans No:400582)

**ZEUGMA** Gayrimenkul Değerleme ve Danışmanlık A.Ş.  
Tic. Sic. No: 27512/05-46-47-48 Fax: 0 392 210 12 09  
Uydu Cad. Bulvarı Emniyet Köşkü C. No: 20 Kat: 5 Kat: 5  
Etiler - Beşiktaş - İstanbul - Tel: 5 Daire : 507 - Söğütözü / 6420000  
Mersant V.Ö. 993016413 - Tic. Sicil No: 27512  
www.ascegnirgisiene.com - info@zeugmadegerleme.com

2024/ASCEGYO-112