



ZEUGMA GAYRİMENKUL DEĞERLEME ve DANIŞMANLIK A.Ş.

ASCE GAYRİMENKUL YATIRIM ORTAKLIĞI A.Ş.

İli	Gaziantep
İlçesi	Şehitkamil
Mahallesi	Burak

Ada	Parsel	Niteliği
3773	6	ARSA
3773	7	ARSA
3775	7	ARSA
3878	8	ARSA
4581	1	ARSA
9650 (E:6081)	3 (E:1)	ARSA

İÇİNDEKİLER

1.	BAĞIMSIZLIK ve UYGUNLUK BEYANI	5
2.	RAPOR BİLGİLERİ	7
a.	Raporun Tarihi.....	7
b.	Raporun Numarası	7
c.	Raporu Hazırlayanların Ad Ve Soyadları.....	7
ç.	Sorumlu Değerleme Uzmanının Adı Soyadı	7
d.	Değerleme Tarihi	7
e.	Dayanak Sözleşmenin Tarih Ve Numarası.....	7
f.	Raporun, Tebliğin 1 İnci Maddesinin İkinci Fıkrası Kapsamında Hazırlanıp Hazırlanmadığına İlişkin Açıklama.....	7
g.	Değerleme Konusu Gayrimenkulün Aynı Kuruluş Tarafından Daha Önceki Tarihlerde De Değerlemesi Yapılmışsa, Son Üç Değerlemeye İlişkin Bilgiler	7
3.	KURULUŞ VE MÜŞTERİYİ TANITICI BİLGİLER.....	8
a.	Kuruluşun Unvanı Ve Adresi	8
b.	Müşteriyi Tanıtıcı Bilgiler Ve Adresi	9
c.	Müşteri Taleplerinin Kapsamı Ve Varsa Getirilen Sınırlamalar	9
ç.	İşin Kapsamı	9
4.	GAYRİMEKULÜN YASAL DURUMUNA İLİŞKİN BİLGİLER	10
a.	Gayrimenkulün Yeri, Konumu, Tanımı, Tapu Kayıtları, Plan, Proje, Ruhsat, Şema Vb. Dokümanları Hakkında Bilgiler	10
1.	Gayrimenkulün Yeri, Konumu, Tanımı	10
2.	Tapu Kayıtları.....	11
3.	Plan, proje, ruhsat, şema vb. dokümanları.....	11
b.	Gayrimenkul İle İlgili Herhangi Bir Takyidat Veya Devredilmesine İlişkin Herhangi Bir Sınırlama Olup Olmadığı Hakkında Bilgi	11
c.	Gayrimenkul İle İlgili Varsa, Son Üç Yıllık Dönemde Gerçekleşen Alım Satım İşlemlerine Ve Gayrimenkulün Hukuki Durumunda Meydana Gelen Değişikliklere (İmar Planında Meydana Gelen Değişiklikler, Kamulaştırma İşlemleri Vb.) İlişkin Bilgi	12
ç.	Gayrimenkulün Ve Bulunduğu Bölgenin İmar Durumuna İlişkin Bilgiler.....	13
d.	Gayrimenkul İçin Alınmış Durdurma Kararı, Yıkım Kararı, Riskli Yapı Tespiti Vb. Durumlara Dair Açıklamalar	13
e.	Gayrimenkule İlişkin Olarak Yapılmış Sözleşmelere (Gayrimenkul Satış Vaadi Sözleşmeleri, Kat Karşılığı İnşaat Sözleşmeleri Ve Hasılat Paylaşımı Sözleşmeler Vb.) İlişkin Bilgiler	14
f.	Gayrimenkuller Ve Gayrimenkul Projeleri İçin Alınmış Yapı Ruhsatlarına, Tadilat Ruhsatlarına, Yapı Kullanım İzinlerine İlişkin Bilgiler İle İlgili Mevzuat Uyarınca Alınması Gerekli Tüm İzinlerin Alınıp Alınmadığına Ve Yasal Gerekliliği Olan Belgelerin Tam Ve Doğru Olarak Mevcut Olup Olmadığı Hakkında Bilgi.....	14
g.	Değerlemesi Yapılan Projeler İle İlgili Olarak, 29/6/2001 Tarih Ve 4708 Sayılı Yapı Denetimi Hakkında Kanun Uyarınca Denetim Yapan Yapı Denetim Kuruluşu (Ticaret Unvanı, Adresi Vb.) Ve Değerlemesi Yapılan Gayrimenkul İle İlgili Olarak Gerçekleştirdiği Denetimler Hakkında Bilgi	14
	Değerleme konusu taşınmazlara ilişkin olarak yapılmış bir proje bulunmamaktadır....	14

ğ.	Eğer Belirli Bir Projeye İstinaden Değerleme Yapılıyorsa, Projeye İlişkin Detaylı Bilgi Ve Planların Ve Söz Konusu Değerin Tamamen Mevcut Projeye İlişkin Olduğuna Ve Farklı Bir Projenin Uygulanması Durumunda Bulunacak Değerin Farklı Olabileceğine İlişkin Açıklama	14
h.	Varsa, Gayrimenkulün Enerji Verimlilik Sertifikası Hakkında Bilgi.....	14
5.	GAYRİMENKULÜN FİZİKİ ÖZELLİKLERİ	15
a.	Gayrimenkulün Bulunduğu Bölgenin Analizi Ve Kullanılan Veriler	15
1.	Gaziantep İli Hakkında Genel Bilgiler	15
2.	Şehitkamil İlçesi Hakkında Genel Bilgiler.....	17
b.	Mevcut Ekonomik Koşulların, Gayrimenkul Piyasasının Analizi, Mevcut Trendler Ve Dayanak Veriler İle Bunların Gayrimenkulün Değerine Etkileri	18
1.	Konut Satış İstatistikleri, Mayıs 2024	18
2.	Ciro Endeksleri, Mayıs 2024	21
3.	İnşaat Maliyet Endeksi, Mayıs 2024.....	23
4.	Yapı İzin İstatistikleri, I. Çeyrek: Ocak - Mart, 2024.....	26
c.	Değerleme İşlemini Olumsuz Yönde Etkileyen Veya Sınırlayan Faktörler.....	30
ç.	Gayrimenkulün Fiziki, Yapısal, Teknik Ve İnşaat Özellikleri	31
d.	Varsa, Mevcut Yapıyla Veya İnşaatı Devam Eden Projeye İlgili Tespit Edilen Ruhsata Aykır Durumlara İlişkin Bilgiler	31
e.	Ruhsat Alınmış Yapılarda Yapılan Değişikliklerin 3194 Sayılı İmar Kanunu'nun 21 İnci Maddesi Kapsamında Yeniden Ruhsat Alınmasını Gerekirir Değişiklikler Olup Olmadığı Hakkında Bilgi.....	31
f.	Gayrimenkulün Değerleme Tarihi İtibarıyla Hangi Amaçla Kullanıldığı, Gayrimenkul Arsa Veya Arazi İse Üzerinde Herhangi Bir Yapı Bulunup Bulunmadığı Ve Varsa, Bu Yapıların Hangi Amaçla Kullanıldığı Hakkında Bilgi.....	31
6.	KULLANILAN DEĞERLEME YÖNTEMLERİ	32
a.	Pazar Yaklaşımı İle Ulaşılan Sonuçlar	32
1.	Pazar yaklaşımını açıklayıcı bilgiler, konu gayrimenkulün değerlemesi için bu yaklaşımın kullanılma nedeni	32
2.	Fiyat bilgisi tespit edilen emsal bilgileri ve bu bilgilerin kaynağı	33
3.	Kullanılan emsallerin sanal ortamdaki haritalarından çıkartılmış, değerlemeye konu gayrimenkule yakınlığını gösteren krokiler	34
4.	Emsallerin nasıl dikkate alındığına ilişkin ayrıntılı açıklama, emsal bilgilerinde yapılan düzeltmeler, düzeltmelerin yapıma nedenine ilişkin detaylı açıklamalar ve diğer varsayımlar	34
5.	Pazar yaklaşımı ile ulaşılan sonuç	35
b.	Maliyet Yaklaşımı İle Ulaşılan Sonuçlar.....	35
1.	Maliyet yaklaşımını açıklayıcı bilgiler, konu gayrimenkulün değerlemesi için bu yaklaşımın kullanılma nedeni	35
2.	Arsa değerinin tespitinde kullanılan emsal bilgileri ve bu bilgilerin kaynağı, yapılan düzeltmeler, yapılan diğer varsayımlar ve ulaşılan sonuç.....	37
3.	Yapı maliyetleri ve diğer maliyetlerin tespitinde kullanılan bilgiler, bu bilgilerin kaynağı ve yapılan diğer varsayımlar	37
4.	Maliyet yaklaşımı ile ulaşılan sonuç	37
c.	Gelir Yaklaşımı İle Ulaşılan Sonuçlar	37

1.	Gelir yaklaşımını açıklayıcı bilgiler, konu gayrimenkulün değerlemesi için bu yaklaşımın kullanılma nedeni	37
2.	Nakit giriş ve çıkışlarının tahmin edilmesinde kullanılan emsal bilgileri, bu bilgilerin kaynağı ve yapılan diğer varsayımlar	38
3.	İndirgeme/İskonto oranının nasıl hesaplandığına ilişkin ayrıntılı açıklama ve gerekçeler	38
4.	Gelir yaklaşımı ile ulaşılan sonuç.....	38
ç.	Diğer Tespit Ve Analizler	38
1.	Takdir edilen kira değerleri (analiz ve kullanılan veriler)	38
2.	Hasılat paylaşımı veya kat karşılığı yöntemi ile yapılacak projelerde, emsal pay oranları	38
3.	Üzerinde proje geliştirilen arsalarda boş arazi ve proje değerleri.....	38
4.	Boş arazi ve geliştirilmiş proje değeri analizi ve kullanılan veri ve varsayımlar ile ulaşılan sonuçlar	39
5.	En verimli ve en iyi kullanım değeri analizi	39
6.	Müşterek veya bölünmüş kısımların değerlendirme analizi	39
7.	ANALİZ SONUÇLARININ DEĞERLENDİRİLMESİ VE GÖRÜŞ	40
a.	Farklı Değerleme Yöntemleri İle Analiz Sonuçlarının Uyumlaştırılması Ve Bu Amaçla İzlenen Metotların Ve Nedenlerinin Açıklaması	40
b.	Asgari Husus Ve Bilgilerden Raporda Yer Verilmeyenlerin Neden Yer Almadıklarının Gerekçeleri	40
c.	Yasal Gereklilerin Yerine Getirilip Getirilmediği Ve Mevzuat Uyarınca Alınması Gereken İzin Ve Belgelerin Tam Ve Eksiksiz Olarak Mevcut Olup Olmadığı Hakkında Görüş.....	40
ç.	Varsa, Gayrimenkul Üzerindeki Takyidat Ve İpotekler İle İlgili Görüş	40
d.	Değerleme Konusu Gayrimenkulün, Üzerinde İpotek Veya Gayrimenkulün Değerini Doğrudan Ve Önemli Ölçüde Etkileyecek Nitelikte Herhangi Bir Takyidat Bulunması Durumları Hariç, Devredilebilmesi Konusunda Bir Sınırlamaya Tabi Olup Olmadığı Hakkında Bilgi	40
e.	Değerleme Konusu Arsa Veya Arazi İse, Alımından İtibaren Beş Yıl Geçmesine Rağmen Üzerinde Proje Geliştirilmesine Yönelik Herhangi Bir Tasarrufta Bulunulup Bulunulmadığına Dair Bilgi	41
f.	Değerleme Konusu Üst Hakkı Veya Devre Mülk Hakkı İse, Üst Hakkı Ve Devre Mülk Hakkının Devredilebilmesine İlişkin Olarak Bu Hakları Doğuran Sözleşmelerde Özel Kanun Hükümlerinden Kaynaklananlar Hariç Herhangi Bir Sınırlama Olup Olmadığı Hakkında Bilgi	41
g.	Gayrimenkulün Portföye Alınmasında Herhangi Bir Sakınca Olup Olmadığı Hakkında Görüş.....	41
8.	SONUÇ	42
a.	Sorumlu Değerleme Uzmanının Sonuç Cümlesi	42
b.	Nihai Değer Takdir.....	42
9.	RAPOR EKLERİ.....	43

1. BAĞIMSIZLIK VE UYGUNLUK BEYANI

Bu rapordaki hiçbir yorum söz konusu konular raporun devamında tartışılrsa dahi hukuki konuları, özel araştırma ve uzmanlık gerektiren konuları ve sıradan değerlendirme çalışmasının bilgisinin ötesinde olacak konuları açıklamak niyetiyle yapılmamıştır.

Mülk ile ilgili hiçbir bilgide değişiklik yapılmamıştır. Mülkiyet ve resmi tanımlar ile ilgili bilgilerin alındığı makamlar genel olarak güvenilir kabul edilirler. Mülk sahiplerinin sorumluluk sahibi akılcı ve en verimli ve en etkin şekilde hareket edecekleri varsayılmıştır.

Bilgi ve belgeler raporda kamu ve kurumlardan elde edilebildiği kadarı ile yer almaktadır. Bilgiler alınan belgelere göre değerlendirilmiştir.

Firmamız eldeki verilerin doğruluğunu kabul ederek, genel bir değerlendirme çalışması yapmıştır. Aksi belirtilmedikçe büyüklük ve ebatlar ile ilgili bilgilerin doğru olduğu ve mülke herhangi bir tecavüzün var olmadığı kabul edilmiştir.

Kullanılan harita, şekil ve çizimler sadece görsel amaçlıdır, rapordaki konuların kavranmasına görsel bir katkısı olması amacıyla kullanılmıştır. Başka hiçbir amaçla güvenilir referans olarak kullanılmamalıdır.

Aksi açık olarak belirtilmediği sürece hiçbir olası yer altı zenginliği dikkate alınmamıştır.

Bu rapora konu olan projeksiyonlar değerlendirme sürecine yardımcı olması dolayısı ile mevcut piyasa koşullarında ve mevcut talep durumunda stabil bir ekonomi süreci göz önüne alınarak yapılmıştır. Projeksiyonlar değerlendirme uzmanının kesin olarak tahmin edemeyeceği değişen piyasa koşullarına bağlıdır ve değerler değişken şartlardan etkilenmesi olasıdır.

Bu raporda mülk üzerindeki mülkiyetler veya taşıma bedelleri göz önüne alınmamış sadece gayrimenkulün kendisi göz önüne alınmıştır.

Firmamızı mülk üzerinde veya yakınında bulunan/bulunmayan/bulunabilecek tehlikeli veya sağlığa zararlı maddeleri tespit etme yeterliliğine sahip değildir. Değer tahmini yapılırken değer düşmesine neden olacak böyle maddelerin var olmadığı öngörülür. Bu konu ile hiçbir sorumluluk kabul edilemez, müşteri istiyorsa bu konuyu incelemek için konu hakkında yetkili ve yeterli bir uzman çalıştırabilir.

Konu mülk ile ilgili değerlendirme uzmanının zemin kirliliği etüdü çalışması yapması mümkün değildir. Bu nedenle görüldüğü kadarı ile herhangi bir zemin kirliliği sorunu olmadığı kabul edilmiştir.

Çalışmalarda bölge zemini ile ilgili herhangi bir olumsuzluğun olmadığı kabul edilmiştir.

Gayrimenkullerde zemin araştırmaları ve zemin kontaminasyonu çalışmaları, "Çevre Jeofiziği" bilim dalının profesyonel konusu içinde kalmaktadır. Değerleme uzmanlarının bu konuda bir ihtisası olmayıp konu ile ilgili detaylı bir araştırma yapılmamıştır. Ancak, yerinde yapılan gözlemlerde gayrimenkulün çevreye olumsuz bir etkisi olduğu gözlemlenmemiştir. Bu nedenle çevresel olumsuz bir etki olmadığı varsayılarak değerlendirme çalışması yapılmıştır.

Bilgimiz ve inançlarımız doğrultusunda aşağıdaki hususları teyit ederiz:

1. Raporunda sunulan bulgular sahip olduğumuz tüm bilgiler çerçevesinde doğrudur.
2. Raporunda belirtilen analizler ve sonuçlar sadece belirtilen varsayımlar ve koşullarla kısıtlı olup kişisel, tarafsız ve önyargısız profesyonel analiz, fikir ve sonuçlardan oluşmaktadır.
3. Değerleme konusunu oluşturan mülkle ilgili olarak güncel veya geleceğe dönük hiçbir ilginiz yoktur. Bu işin içindeki taraflara karşı herhangi kişisel bir çıkarınız veya ön yargınız bulunmamaktadır.
4. Bu görevle ilgili olarak verdiğimiz hizmet ve aldığımız ücret, müşterinin amacı lehine sonuçlanacak bir yöne veya önceden saptanmış sonuçların geliştirilmesi ve bildirilmesine veya bu değerlemenin tasarlanan kullanımıyla doğrudan ilgili sonraki bir olayın meydana gelmesine bağlı değildir.
5. Değerleme ahlaki kural ve performans standartlarına göre gerçekleştirilmiştir.
6. Raporlama aşamasında görev alanlar mesleki eğitim şartlarına sahiptir.
7. Bu raporun konusu olan mülk şahsen incelenmiştir. Değerleme çalışmasında görev alanların değerlendirilmesi yapılan mülkün yeri ve türü konusunda daha önceden deneyimi bulunmaktadır.
8. Raporunda belirtilen kişiler haricinde hiç kimse bu raporun hazırlanmasında mesleki bir yardımda bulunmamıştır.

Bu Rapor **ZEUGMA GAYRİMENKUL DEĞERLEME A.Ş.** tarafından hazırlanmış olup bu raporun hazırlanması sırasında gerekli tüm özen gösterilmiş olmakla birlikte Değerleme Raporunda kurum ve kişilerden alınan bilgi ve açıklamaların doğru olduğu kabulüne dayanmaktadır. Bu bilgi ve belgelerde yapılan hata ve yanlışlıklardan, tamliğinden, maddi ve sair hatadan değerlendirme şirketi sorumlu değildir. Bu Değerleme Raporu **ASCE GAYRİMENKUL YATIRIM ORTAKLIĞI A.Ş.** için hazırlanmış olup, Değerleme şirketinin ve **ASCE GAYRİMENKUL YATIRIM ORTAKLIĞI A.Ş.**'nin yazılı izni olmadan çoğaltılamaz ve üçüncü kişilere verilemez.

2. RAPOR BİLGİLERİ

a. Raporun Tarihi

25.07.2024

b. Raporun Numarası

2024/ASCEGYO-013

c. Raporu Hazırlayanların Ad Ve Soyadları

Sorumlu Değerleme Uzmanı : Ökkeş Fatih AKYURT (SPK Lisans No:400582)

Değerleme Uzmanı : Aysel ERBOĞA (SPK Lisans No:401179)

ç. Sorumlu Değerleme Uzmanının Adı Soyadı

Ökkeş Fatih AKYURT (SPK Lisans No:400582)

d. Değerleme Tarihi

19-20.07.2024

e. Dayanak Sözleşmenin Tarih Ve Numarası

02.07.2024 / ASCEGYO-03

f. Raporun, Tebliğin 1 İnci Maddesinin İkinci Fıkrası Kapsamında Hazırlanıp Hazırlanmadığına İlişkin Açıklama

İşbu rapor Sermaye Piyasası Kurulu'nun III-62.3 sayılı Sermaye Piyasasında Faaliyette Bulunacak Gayrimenkul Değerleme Kuruluşları Hakkında Tebliğ'inin 1. Maddesinin ikinci fıkrası kapsamında hazırlanmıştır.

g. Değerleme Konusu Gayrimenkulün Aynı Kuruluş Tarafından Daha Önceki Tarihlerde De Değerlemesi Yapılmışsa, Son Üç Değerlemeye İlişkin Bilgiler

Değerleme konusu taşınmaz için son üç yıl içinde firmamızca yapılmış değerlendirme bilgileri aşağıdaki gibidir.

Rapor No	Rapor Tarihi	Türk Lirası Değeri
2022/ASCE-0011	07.11.2022	60.164.000,00 TL
2023/ASCEGYO-018	26.12.2023	244.579.000,00 TL

2024/ASCEGYO-013

3. KURULUŞ VE MÜŞTERİYİ TANITICI BİLGİLER

a. Kuruluşun Unvanı Ve Adresi

ÜN VANI :	Zeugma Gayrimenkul Değerleme A.Ş.
ADRESİ :	Değirmişem Mah. Dr. Emin Kılıçkale Cad. No:20 Vakıflar Ferhadiye İş Hanı Kat:5 Daire:502 Şehitkamil/GAZİANTEP
İLETİŞİM:	Telefon:(0342)215 1205 Faks:(0342)21512 06 Web: www.zeugmadegerleme.com Mail : info@zeugmadegerleme.com.tr
KURULUŞ TARİHİ	03.05.2010
SERMAYESİ	1.100.000 TL
MERSİS NO	0998071641300019
FAALİYET KONUSU	Yürürlükteki mevzuat çerçevesinde her türlü resmi, özel, gerçek ve tüzel kuruluşlara ait her türlü gayrimenkullerin, gayrimenkul projelerinin ve gayrimenkule dayalı hak ve faydaların belirli bir tarihteki muhtemel değerlerinin bağımsız ve tarafsız olarak takdiri, bu değerleri etkileyen gayrimenkullerin niteliği, piyasa ve çevre koşullarını analiz ederek, ulusal ve uluslararası alanda kabul görmüş değerlendirme standartları ve esasları çerçevesinde değerlendirme raporlarını hazırlamak.
İZİNLER/YETKİLERİ	Zeugma Gayrimenkul Değerleme A.Ş. Sermaye Piyasası Kurulu'nun 17/02/2001 tarihli ve 24491 sayılı Resmi Gazete'de Seri: VIII, No: 35 ile yayımlanan "Sermaye Piyasası Mevzuatı Çerçevesinde Gayrimenkul Değerleme Hizmeti Verecek Şirketler İle Bu Şirketlerin Kurulca Listeye Alınmalarına İlişkin Esaslar Hakkında Tebliğ" çerçevesinde, gayrimenkul değerlendirme hizmeti vermek üzere konunun görüşüldüğü Kurul Karar Organı'nın 16.02.2012 tarih ve 7 sayılı toplantısında uyarınca Sermaye Piyasası Kurulunca Listeye alınmıştır. Ayrıca Bankacılık Düzenleme ve Denetleme Kurulu'nun 05.06.2014 tarih ve 5888 sayılı Kararı ile Şirketimize "Bankalara Değerleme Hizmeti Verecek Kuruluşların Yetkilendirilmesi ve Faaliyetleri Hakkında Yönetmelik'in 11. Maddesi'ne istinaden bankalara Yönetmeliğin 4. Maddesi kapsamına giren "gayrimenkul, gayrimenkul projesi veya gayrimenkule bağlı hak ve faydaların değerlendirilmesi" hizmeti verme yetkisi verilmiştir.

b. Müşteriyi Tanıtıcı Bilgiler Ve Adresi**ASCE GAYRİMENKUL YATIRIM ORTAKLIĞI A.Ş**

Sarıgöller Mahallesi Zübeyde Hanım Bulvarı No:64 Şehitkamil/Gaziantep

c. Müşteri Taleplerinin Kapsamı Ve Varsa Getirilen Sınırlamalar

Müşteri talebi raporda detayları verilen taşınmazın güncel piyasa rayiç değerinin tespiti ve sermaye piyasası mevzuatı gereğince, değerlendirme raporlarında bulunması gereken asgari hususlar çerçevesinde değerlendirme raporunun hazırlanmasıdır. Müşteri tarafından getirilen kısıtlama bulunmamaktadır.

ç. İşin Kapsamı

İşin kapsamı, Gaziantep İl, Burak Mahallesi sınırları içerisindeki aşağıdaki tabloda yer alan taşınmazların pazar değerinin tespit edilmesidir.

Ada	Parsel	Niteliği
3773	6	ARSA
3773	7	ARSA
3775	7	ARSA
3878	8	ARSA
4581	1	ARSA
9650	3	ARSA

Söz konusu değerlendirme çalışması gayrimenkullerin piyasa değerinin belirleme amacıyla hazırlanmıştır. Bu raporda resmi kurum araştırmaları yapılarak yasal ve hukuki boyutuyla gayrimenkulün durumu irdelenmiş ve piyasa koşullarına uygun olarak piyasa değeri araştırılıp tespit edilmiştir. Ayrıca rapor kapsamında değere etki eden unsurlar mevcut piyasa koşulları içinde değerlendirilmiş ve değere nasıl ulaşıldığı hakkında bilgi verilmiştir.

4. GAYRİMEKULÜN YASAL DURUMUNA İLİŞKİN BİLGİLER

a. Gayrimenkulün Yeri, Konumu, Tanımı, Tapu Kayıtları, Plan, Proje, Ruhsat, Şema Vb. Dokümanları Hakkında Bilgiler

1. Gayrimenkulün Yeri, Konumu, Tanımı

Taşınmazlara şehir merkezinden ulaşmak için, Sani Konukoğlu Bulvarına girilip Gazikent istikametinde ilerlenir. Gazikent-Gatem kavşağından, Şehit Serdal Şakir Caddesine girilerek Burak-Gazikent bölgesine ulaşılır. Bölgenin Kuzeyi, TAG otoyolu ile sınırlandırılmıştır. Güney ve iç kesimler konut ağırlıklı olup doğu kısmında kısmen sanayi yapılaşması mevcuttur.

Taşınmazların konumunu gösteren uydu görüntüsü aşağıdaki gibidir:



2. Tapu Kayıtları

Değerleme konusu taşınmazın tapu kayıtları aşağıdaki gibidir:

İl	İlçe	Mahalle	Ada	Parsel	Yüzölçüm (m2)	Nitelik	Pay	Payda	Pay Oranı
Gaziantep	Şehitkamil	Burak	3773	6	4,221.10	Arsa	1	1	100.00%
Gaziantep	Şehitkamil	Burak	3773	7	2,590.85	Arsa	1	1	100.00%
Gaziantep	Şehitkamil	Burak	3775	7	4460.87	Arsa	1	1	100.00%
Gaziantep	Şehitkamil	Burak	3878	8	365.74	Arsa	1	1	100.00%
Gaziantep	Şehitkamil	Burak	4581	1	1962.34	Arsa	227	600	37.83%
Gaziantep	Şehitkamil	Burak	9650	3	5.146,31	Arsa	11290	39587	28,52%

MALİK : ASCE GAYRİMENKUL YATIRIM ORTAKLIĞI A.Ş

3. Plan, proje, ruhsat, şema vb. dokümanları

6081-1 (Yeni 9650 ada 3 Nolu parsel) Parsel üzerinde gayri faal konumda sanayi yapı bulunmaktadır. Parsel üzerinde bulunan yapı için Gaziantep Çevre, Şehircilik ve İklim Değişikliği İl Müdürlüğüne 27.08.2022 tarih ve 4913921 sayılı başvuru ile mevcut yapının riskli yapı statüsünde olduğu tespit edilmiş ve tapu kütüğüne tescilli 08.12.2022 Tarih ve 105079 yevmiye ile yapılmıştır.

b. Gayrimenkul İle İlgili Herhangi Bir Takyidat Veya Devredilmesine İlişkin Herhangi Bir Sınırlama Olup Olmadığı Hakkında Bilgi

3773-6 / 3773-7 / 3775-7 / 3878-8 / 4581-1 Parseller	
Rehinler Bölümü	Kayıt Bulunmamaktadır.
Şerhler Bölümü	Kayıt Bulunmamaktadır.
Beyanlar Bölümü	Kayıt Bulunmamaktadır.
İrtifaklar Bölümü	Kayıt Bulunmamaktadır.
Muhdesat Bölümü	Kayıt Bulunmamaktadır.

2024/ASCEGYO-013

9650-3 Parsel	
Rehinler Bölümü	Kayıt Bulunmamaktadır.
Şerhler Bölümü	Kayıt Bulunmamaktadır.
Beyanlar Bölümü	6306 Sayılı Kanun gereği riskli yapıdır.08-12-2022 14:02 105079
İrtifaklar Bölümü	Kayıt Bulunmamaktadır.
Muhdesat Bölümü	Kayıt Bulunmamaktadır.
Teferruat Bölümü	32 kalem teferruat bilgisi vardır.

TEFERRUAT TESİSİ; bir taşınmazın işletilmesine, korunmasına, o şeyden yararlanılmasına yönelik olarak, o taşınmaza tahsis edilen menkul eşyaların tapu kütüğünün beyanlar sütununa tescil edilmesidir.

Tapu kütüğünde bulunan teferruat listesindeki makine aksamı halli hazırda binanın içinde bulunmamaktadır.

Taşınmaz üzerindeki beyan taşınmazın değerine önemli bir etki yapmamakta ve devrine engel teşkil etmemektedir.

Değerleme konusu taşınmaz ; 6081 ada 1 nolu parsel ve 29.408,52 m2 büyüklüğünde iken ASCEGYO'ya ait alan 1.467,7 m2 iken maliklerin RIZAEN TAKSİMİ sonrasında 5.146,31 m2 büyüklüğündeki 9650 ada 3 nolu parselde 1.467,7 m2 büyüklüğe hissedar olmuştur.

Alansal olarak herhangi bir kayıp söz konusu değildir.

c. Gayrimenkul İle İlgili Varsa, Son Üç Yıllık Dönemde Gerçekleşen Alım Satım İşlemlerine Ve Gayrimenkulün Hukuki Durumunda Meydana Gelen Değişikliklere (İmar Planında Meydana Gelen Değişiklikler, Kamulaştırma İşlemleri Vb.) İlişkin Bilgi

Taşınmazlar son 3 yıl içerisinde ;

- Hukuki bir sürece konu edilmemiştir.
- Satış görmemiştir.

2024/ASCEGYO-013

ç. Gayrimenkulün Ve Bulunduğu Bölgenin İmar Durumuna İlişkin Bilgiler

Ada	Parsel	Bina Yüksekliği	Kat Adedi	Bina Derinlik	Ö.B.Ç.M. (Metre)	Y.B.Ç.M. (Metre)	A.B.Ç.M. (Metre)	Taks	Kaks	Emsal	İnşaat Nizamı	Nitelik
3773	6	9.5			5	5	5		1.00		Aynık	Toptan Ticaret Alanı
3773	7	9.5			5	5	5		1.00		Aynık	Toptan Ticaret Alanı
3775	7	9.5			5	5	5		1.00		Aynık	Toptan Ticaret Alanı
3878	8				5	3	h/2	0.35	1.35		Aynık	Konut
4581	1	9.5			5	5	5		1.00		Aynık	Toptan Ticaret Alanı
9650	3	12,5			5	-	5				Aynık	Ticaret

** Ö.B.Ç.M : Ön bahçe çekme mesafesi ** Y.B.Ç.M : Yan bahçe çekme mesafesi ** A.B.Ç.M : Arka bahçe çekme mesafesi

Parsellerin imar durumlarını belirtir tablo yukarıda verilmiştir. Parsellerin tamamı belediye sınırları içerisinde olup 1/1000 ölçekli uygulama imar planı dahilindedir.

3878-8 parsel ve 4581-1 parseller nakis parsel konumunda olup tek başına yapılaşma izni bulunmamaktadır. İmar düzenlemesi (tevhid/İfraz) görmesi gerekmektedir.

Bölge konut, ticaret ve sanayi alanlarından oluşmaktadır.

d. Gayrimenkul İçin Alınmış Durdurma Kararı, Yıkım Kararı, Riskli Yapı Tespiti Vb. Durumlara Dair Açıklamalar

Taşınmaz 3773-6 / 3773-7 / 3775-7 / 3878-8 / 4581-1 parseller boş arsa olup üzerinde herhangi bir yapı bulunmamaktadır.

9650-3 Parsel üzerinde gayri faal konumda sanayi yapı bulunmaktadır. Parsel üzerinde bulunan yapı için Gaziantep Çevre, Şehircilik ve İklim Değişikliği İl Müdürlüğüne 27.08.2022 tarih ve 4913921 sayılı başvuru ile mevcut yapının riskli yapı statüsünde olduğunun tespiti istenmiştir. Mevcut yapılar 1999 yıllarından önce inşaa edildiğinden (1999 yılında deprem harita ve hesaplamaları komple değiştiğinden) riskli yapı olacağı kesindir. Ayrıca güncel imar planı yapılaşma şartlarına uymayan bu yapının yıkılması gerekeceğinden mevcut bina bu sebeple bu yapı değerlemede göz ardı edilmiştir.

e. Gayrimenkule İlişkin Olarak Yapılmış Sözleşmelere (Gayrimenkul Satış Vaadi Sözleşmeleri, Kat Karşılığı İnşaat Sözleşmeleri Ve Hasılat Paylaşımı Sözleşmeler Vb.) İlişkin Bilgiler

Değerleme konusu taşınmazlara ilişkin olarak yapılmış sözleşme bulunmamaktadır.

f. Gayrimenkuller Ve Gayrimenkul Projeleri İçin Alınmış Yapı Ruhsatlarına, Tadilat Ruhsatlarına, Yapı Kullanım İzinlerine İlişkin Bilgiler İle İlgili Mevzuat Uyarınca Alınması Gerekli Tüm İzinlerin Alınıp Alınmadığına Ve Yasal Gerekliliği Olan Belgelerin Tam Ve Doğru Olarak Mevcut Olup Olmadığı Hakkında Bilgi

Değerleme konusu taşınmazlarla ilgili alınmış bir ruhsat yoktur.

g. Değerlemesi Yapılan Projeler İle İlgili Olarak, 29/6/2001 Tarih Ve 4708 Sayılı Yapı Denetimi Hakkında Kanun Uyarınca Denetim Yapan Yapı Denetim Kuruluşu (Ticaret Unvanı, Adresi Vb.) Ve Değerlemesi Yapılan Gayrimenkul İle İlgili Olarak Gerçekleştirdiği Denetimler Hakkında Bilgi

Değerleme konusu taşınmazlara ilişkin olarak yapılmış bir proje bulunmamaktadır.

ğ. Eğer Belirli Bir Projeye İstinaden Değerleme Yapılıyorsa, Projeye İlişkin Detaylı Bilgi Ve Planların Ve Söz Konusu Değerin Tamamen Mevcut Projeye İlişkin Olduğuna Ve Farklı Bir Projenin Uygulanması Durumunda Bulunacak Değerin Farklı Olabileceğine İlişkin Açıklama

Gayrimenkul değerlemesi belirli projeye istinaden yapılmamaktadır.

h. Varsa, Gayrimenkulün Enerji Verimlilik Sertifikası Hakkında Bilgi

Parsellerden 3773-6 / 3773-7 / 3775-7 / 3878-8 / 4581-1 parsellerin üzerinde herhangi bir yapı bulunmadığından enerji verimlilik sertifikası bulunmamaktadır. 9650-3 parseldeki yapıya ait enerji verimlilik sertifikası bulunmamaktadır.

5. GAYRİMENKULÜN FİZİKİ ÖZELLİKLERİ

a. Gayrimenkulün Bulunduğu Bölgenin Analizi Ve Kullanılan Veriler

1. Gaziantep İli Hakkında Genel Bilgiler

Konumu: 36° 28' ve 38° 01' doğu boylamları ile 36° 38' ve 37° 32' kuzey enlemleri arasında yer alan kent doğusunda Şanlıurfa; batısında Osmaniye ve Hatay; kuzeyinde Kahramanmaraş; güneyinde Suriye; kuzeydoğusunda Adıyaman; güneybatısında da Kilis yer almaktadır. 6222 km²'lik alanıyla Türkiye topraklarının yaklaşık olarak %1'lik bölümünü kapsamaktadır.

Genel Bilgiler: Güneydoğu Torosların uzantısı olan Sofdağları'nın bulunduğu ilde; Dülükbaba, Sam, Ganıbbaba ve Sarıkaya Dağları yer alır. İslahiye, Barak, Araban, Yavuzeli ve Oğuzeli ilin önemli ovalarını; Fırat Nehri, Nizip Çayı, Afrin Çayı, Merziman Çayı ve Alleben Deresi ise ilin önemli akarsularını oluşturmaktadır. Ziraata elverişli olan il toprakları zeytin, fıstık, meyve ve sebze bahçeleri, üzüm bağları pamuk ve buğday tarlaları ile kaplıdır. İlin dağlık kesimlerinde kısmen çam, köknar, sedir ormanları, step ve yarı step bitki örtüsü görülmektedir. İl dâhilindeki ormanlarda bol miktarda keklik, turaç, yaban ördeği, yaban kazı, çil, kınalı baykuş, güvercin, serçe, an kuşu, yaban domuzu, tavşan, su kuşları, kirpi ve bildircin görülmektedir.

İklimi: Akdeniz ve kara ikliminin geçiş noktasında yer alan ilin güney kesimleri, Akdeniz ikliminin etkisinde olmakla beraber genel olarak yazlar sıcak ve kurak, kışlar ise soğuk ve yağışlıdır. Yağış en fazla kış ve ilkbahar aylarında görülür.

İlçeleri: Araban, İslahiye, Karkamış, Nizip, Oğuzeli, Nurdağı, Şahinbey, Şehitkamil, Yavuzeli'dir.

Türkiye'nin altıncı, Güneydoğu Anadolu Bölgesi'nin ise en büyük kenti olan Gaziantep; nüfusu, ekonomik potansiyeli, kültürel zenginlikleri, tarihi dokusu ve büyükşehir statüsüyle metropol bir kenttir.

Anadolu'nun ilk yerleşim merkezlerinden biri olan Mezopotamya ile Akdeniz Bölgesi'nin kesişme noktasında yer alan kent, birçok medeniyete ev sahipliği yapmış ve tarihin her döneminde önemini korumuştur. Farklı uygarlıkların, kültürlerin ve dinlerin bir araya gelerek birbirleri içinde sentezlendiği gizemli bir tarihe sahip olan Gaziantep; Paleolitik, Neolitik, Kalkolitik, Tunç, Hitit, Hurri-Mitanni, Asur, Pers, Büyük İskender, Selevkoslar Krallığı, Roma, Bizans, Selçuklu, Memluklar, Dulkadroğlular ve Osmanlı dönemlerine ait izleri-eserleri günümüze kadar taşımaktadır. Tarihi İpek Yolu'nun buradan geçmiş olmasından dolayı uygarlıkların uğrak yeri olmuş, tarihin her döneminde kültür ve ticaret merkezi olma özelliğini korumuştur. Gaziantep'te bulunan tarihi eserlerin çeşitliliği kentin kültürel zenginliğinin bir göstergesidir.

Günümüzdeki Gaziantep'in tarihsel bağlantıları eski Dülük ve Kale ile ilişkilidir. Dülük, antik kaynaklarda "Dolliche", Bizans kaynaklarında "Teluck", Arap kaynaklarında "Duluk" adıyla geçmektedir. Dülük, tarihin en eski çağlarından beri kullanılan bir yol şebekesinin düğüm noktasında yer almış, bölgedeki yerleşim Dülük'ten sonra Gaziantep Kalesi etrafında gelişerek şehirleşme bu alanda yoğunlaşmıştır.

Gaziantep Kalesi, Roma döneminde kuzeyi doğal kaya, güneyi ise höyük olan bir tepe üzerine gözetleme kulesi olarak kurulmuştur. Bizans İmparatoru Iustinianos döneminde günümüzdeki halini almıştır. Memluklar, Dulkadiroğulları ve Osmanlılar döneminde çeşitli onarımlar geçiren kale, anıtsal mimarisiyle varlığını korumaktadır.

Antep, Bizans kaynaklarında en erken 12.yy. olarak tarihlenmektedir. Haçlı seferleri sırasında ise Antep'ten "Hantap" olarak bahsedildiği görülmektedir. Antep 1151 yılında Sultan I.Mesud zamanında, Anadolu Selçukluların eline geçmiş, Sultan Mesud'un ölümü üzerine Antep, Musul ve Halep Atabek'i Nureddin Zengi tarafından alınmıştır. Bunun üzerine Selçuklu tahtına geçen II. Kılıçarslan, 1157'de Antep'i kuşatmıştır. 1183 yılında Selahaddin Eyyubi, Fırat Nehri'ni geçerek Antep'e girmiştir. 1218'de Selçuklu Sultanı I. İzzettin Keykavus'un ordusu Antep'i tekrar almıştır. 1271 yılında, Moğollar'ın Kuzey Suriye seferleri sırasında Antep işgal edilmiştir. Memluk Sultanı Baybars'ın 1277'de Moğollar'a karşı düzenlediği Anadolu seferi sırasında Antep, Memluklu hakimiyetine girmiştir. 1390 yılında Dulkadiroğulları ordusu Antep'e gelmiş, şehri yağmalamış fakat kuşatamamıştır. Antep 1400 yılında Besni ile beraber Timur tarafından alınmış, şehir büyük ölçüde yıkıma uğramıştır. Daha sonra Antep, Karakoyunlu sülalesinden Kara Yusuf'un ve Dulkadiroğulları'nın yönetimi altına girmiştir. 1522 yılına kadar bölgede egemenliğini sürdürmüştür. 1480 yılında Alauddevle Bozkurt Bey'in başa geçmesinden sonra Osmanlı ile Dulkadiroğulları Beyliği arasındaki ilişkiler gelişmiş, Antep istikrarlı bir dönem yaşamıştır. Yavuz Sultan Selim'in İran seferi sırasında Alauddevle Bozkurt Bey'den yardım gelmemesinden dolayı, Yavuz Sultan Selim, Çaldıran Seferi sonunda savaş açmış ve Alauddevle öldürülmüştür. Karışıklıktan yararlanan Memluklar, Antep'i ele geçirmişlerdir. Yavuz Sultan Selim'in Mercidabık ve Ridaniye zaferlerinden sonra 1516'te Antep, Osmanlı yönetimi altına girmiştir.

Osmanlı yönetiminden sonra şehir hızla imar edilmeye başlanmış, yeni yapılar yükselmiş, halk Osmanlı Devleti'nin gerileme dönemine kadar refah içinde yaşamıştır. Kent, 1818-1819'da geçici olarak Halep'in kazası olmuştur. Bu durum Antep'i sosyal, ekonomik ve ticari yönlerden gelişmesini sağlamıştır. I.DünyaSavaşı'na kadar devam eden bu durum, 1919'da İngilizler'in daha sonra da Fransızlar'ın işgaliyle bozulmuştur. Antep harbinde 10 ay 9 gün boyunca düşmana karşı kadını, erkeği, büyüğü, küçüğü ile mücadele veren şehir, 8 Şubat 1921'de "Gazi" unvanını almıştır. 25 Aralık 1921 yılında, düşman işgalinden kurtulan Gaziantep Cumhuriyet'in ilanıyla birlikte hızla gelişmeye devam etmiştir. Bugün tarihi, kültürel değerleri, birbirinden lezzetli Antep yemeklerini barındıran mutfağı, beş organize sanayi bölgesi, şehirlerarası ve uluslararası bağlantı yolları ile bölgenin en önemli kentlerinden biri olan Gaziantep, her yıl binlerce turist ağırlamaktadır.

2. Şehitkamil İlçesi Hakkında Genel Bilgiler

Gaziantep şehrinin Alleben Deresi ile tabii uzantılarının kuzeyinde kalan bölümü merkez olmak üzere Şehitkamil adıyla, 3398 sayılı Gaziantep İl'i Merkezinde Şehitkamil ve Şahinbey adıyla iki ilçe kurulması hakkındaki kanunla, 20.06.1987 tarihinde kurulmuş ve 19.09.1988 tarihinde de faaliyete geçmiştir.

İlçe "Şehitkamil" adını, Gaziantep Savunması sırasında 14 yaşında iken şehit edilen "Mehmet Kamil" den almaktadır.

Güneydoğu Anadolu Bölgesi'nin batısında yer alan ilçe 1.268 km²'lik (2015) bir alanı kapsar. Güneydoğu Anadolu ile Akdeniz Bölgeleri arasında kalan ilçede her iki bölgenin iklimi ve özellikleri görülür. Kışlar soğuk ve yağışlı, yazlar ise sıcak ve kurak geçer. İlçenin kuzeyinde Pazarcık, kuzeydoğusunda Yavuzeli, doğusunda Nizip, güneydoğusunda Oğuzeli, güneyinde Şahinbey ve batısında ise Nurdağı ilçesi bulunmaktadır.

Başlıca yükseltiler; Sofdağı (1496 m), Dülükbaba (1250 m), Güreniz (1069 m) ve Sam Dağları'dır (1053 m). Küçük akarsular arasında en önemlisi Alleben Deresi'dir.

2015 Yılı adrese dayalı nüfus tespit sonuçlarına göre ilçemizin toplam nüfusu 726.831 dir. Şehitkamil Belediyesi sınırları içerisinde 143 mahalle bulunmaktadır.

İlçe merkezinde 2 devlet hastanesi bulunmaktadır. Bunlar; Şehitkamil Devlet Hastanesi (300 yataklı) ve 25 Aralık Devlet Hastanesidir (382 yataklı). İlçe sınırlarımız içerisinde 17 Sağlık Ocağı ile 1 ana çocuk sağlığı merkezi faaliyet göstermektedir. Bu ocaklarımıza bağlı sağlık evlerinin sayısı ise 25'tir.

Ayrıca ilçe sınırları içerisinde 3 özel hastane, 25 özel poliklinik, 119 eczane ile 5 özel hemodiyaliz merkezi bulunmaktadır.

İlçe merkezinde Devlete ait 4 anaokulu, 51 ilköğretim okulu, 3 özel eğitim ilköğretim okulu, 8 genel lise, 3 Anadolu Lisesi, 1 Çok Programlı Lise, 1 Fen Lisesi ile 8 Mesleki ve Teknik Lise bulunmaktadır. Bu okullarımıza devam eden öğrenci sayısı 97.554 olup, 2.998 öğretmen görev yapmaktadır. Bunun yanı sıra 1 özel Anaokulu, 5 özel ilköğretim okulu ile 4 özel lise de mevcuttur. Bu okullarımızın 3.285 öğrencisi olup, 255 öğretmen görev yapmaktadır.

67 köy ve 4 mezradaki Birleştirilmiş Sınıflı İlköğretim Okullarında eğitim ve öğretim yapılmaktadır.

İlçenin okur - yazar oranı % 97'dir.

İlçe Merkezinde 18 Dershane, Motorlu Taşıtlı Sürücü Kursu ile 7 Öğrenci Yurdu bulunmaktadır. Kültür Bakanlığına bağlı 1 Arkeoloji Müzesi ile 1 Halk Kütüphanesi bulunmaktadır.

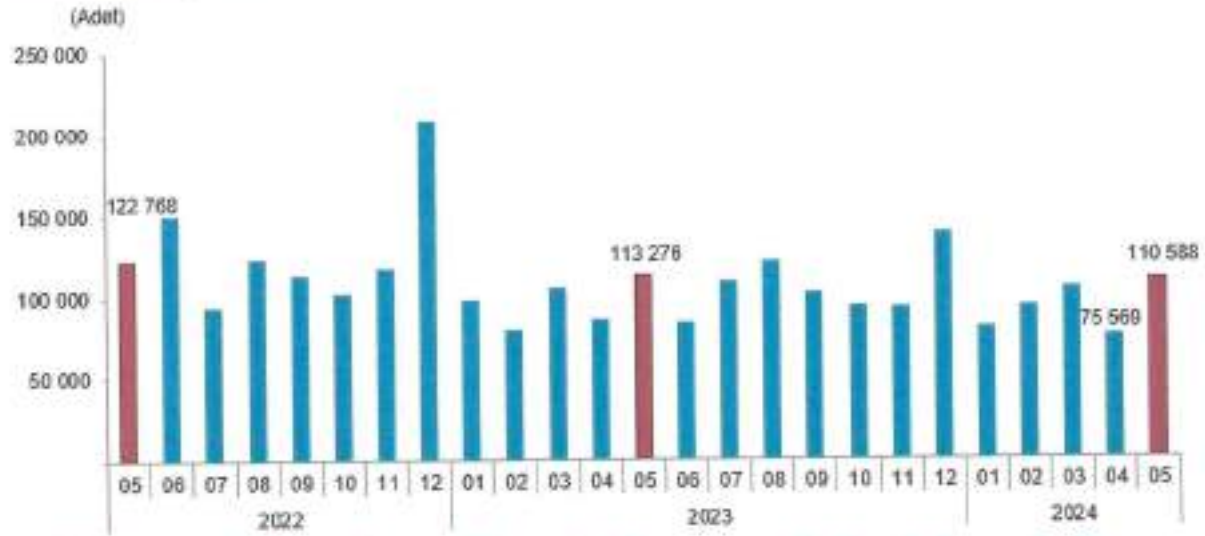
b. Mevcut Ekonomik Koşulların, Gayrimenkul Piyasasının Analizi, Mevcut Trendler Ve Dayanak Veriler İle Bunların Gayrimenkulün Değerine Etkileri

1. Konut Satış İstatistikleri, Mayıs 2024

Türkiye genelinde Mayıs ayında 110 bin 588 konut satıldı.

Türkiye genelinde konut satışları Mayıs ayında bir önceki yılın aynı ayına göre %2,4 azalarak 110 bin 588 oldu. Konut satış sayısının en fazla olduğu iller sırasıyla 18 bin 814 ile İstanbul, 9 bin 861 ile Ankara ve 6 bin 306 ile Antalya olurken, en az olduğu iller sırasıyla 37 ile Bayburt, 46 ile Ardahan ve 60 ile Hakkari oldu.

Konut satışı, Mayıs 2024



Konut satışları Ocak-Mayıs döneminde %3,4 azaldı.

Konut satışları Ocak-Mayıs döneminde bir önceki yılın aynı dönemine göre %3,4 azalışla 465 bin 761 olarak gerçekleşti.

Konut satış sayısı, Mayıs 2024

	Mayıs			Ocak - Mayıs		
	2024	2023	Değişim (%)	2024	2023	Değişim (%)
Satış şekline göre toplam satış	110 588	113 276	-2,4	465 761	482 143	-3,4
İpotekli satış	9 909	27 476	-63,9	44 602	108 067	-59,7
Diğer satış	100 679	85 800	17,3	421 159	374 076	12,6
Satış durumuna göre toplam satış	110 588	113 276	-2,4	465 761	482 143	-3,4
İlk el satış	35 558	34 413	3,3	147 899	145 272	1,8
İkinci el satış	75 030	78 863	-4,9	317 862	336 871	-5,6

2024/ASCEGYO-013

İpotekli konut satışları 9 bin 909 olarak gerçekleşti.

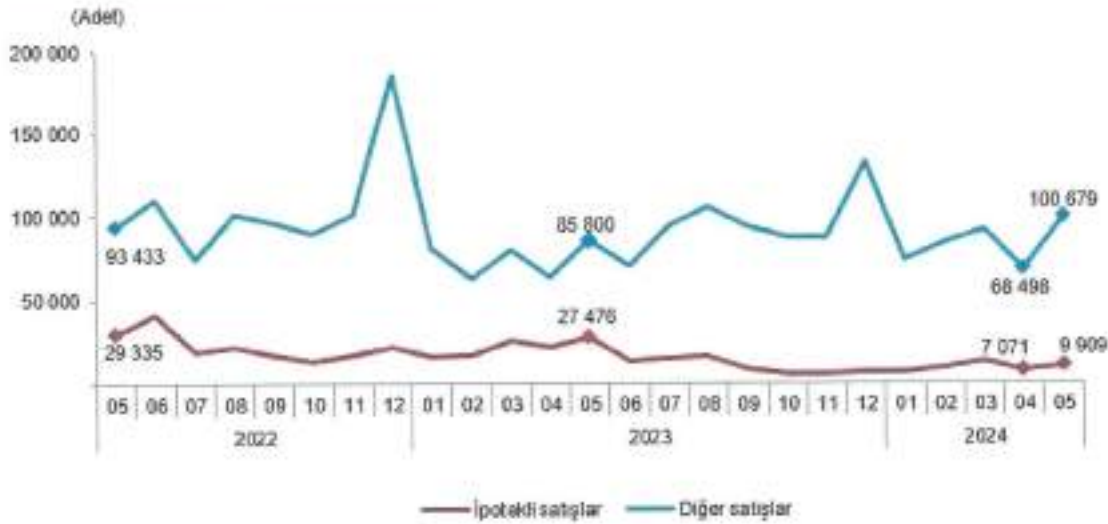
Türkiye genelinde ipotekli konut satışları Mayıs ayında bir önceki yılın aynı ayına göre %63,9 azalış göstererek 9 bin 909 oldu. Toplam konut satışları içinde ipotekli satışların payı %9,0 olarak gerçekleşti. Ocak-Mayıs döneminde gerçekleşen ipotekli konut satışları ise bir önceki yılın aynı dönemine göre %58,7 azalışla 44 bin 602 oldu.

Mayıs ayındaki ipotekli satışların 2 bin 316'sı; Ocak-Mayıs dönemindeki ipotekli satışların ise 10 bin 629'u ilk el satış olarak gerçekleşti.

Diğer satış türleri sonucunda 100 bin 679 konut el değiştirdi.

Türkiye genelinde diğer konut satışları Mayıs ayında bir önceki yılın aynı ayına göre %17,3 artarak 100 bin 679 oldu. Toplam konut satışları içinde diğer satışların payı %91,0 olarak gerçekleşti. Ocak-Mayıs döneminde gerçekleşen diğer konut satışları ise bir önceki yılın aynı dönemine göre %12,6 artışla 421 bin 159 oldu.

Satış şekline göre konut satışı, Mayıs 2024



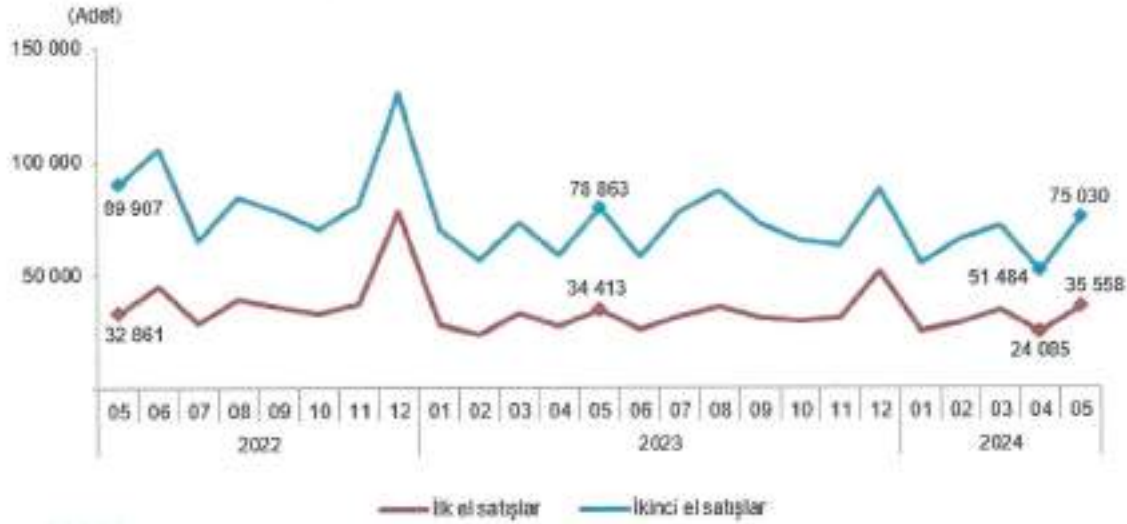
İlk el konut satış sayısı 35 bin 558 olarak gerçekleşti.

Türkiye genelinde ilk el konut satış sayısı Mayıs ayında bir önceki yılın aynı ayına göre %3,3 artarak 35 bin 558 oldu. Toplam konut satışları içinde ilk el konut satışının payı %32,2 oldu. İlk el konut satışları Ocak-Mayıs döneminde ise bir önceki yılın aynı dönemine göre %1,8 artışla 147 bin 899 olarak gerçekleşti.

İkinci el konut satışlarında 75 bin 30 konut el değiştirdi.

Türkiye genelinde ikinci el konut satışları Mayıs ayında bir önceki yılın aynı ayına göre %4,9 azalış göstererek 75 bin 30 oldu. Toplam konut satışları içinde ikinci el konut satışının payı %67,8 oldu. İkinci el konut satışları Ocak-Mayıs döneminde ise bir önceki yılın aynı dönemine göre %5,6 azalışla 317 bin 862 olarak gerçekleşti.

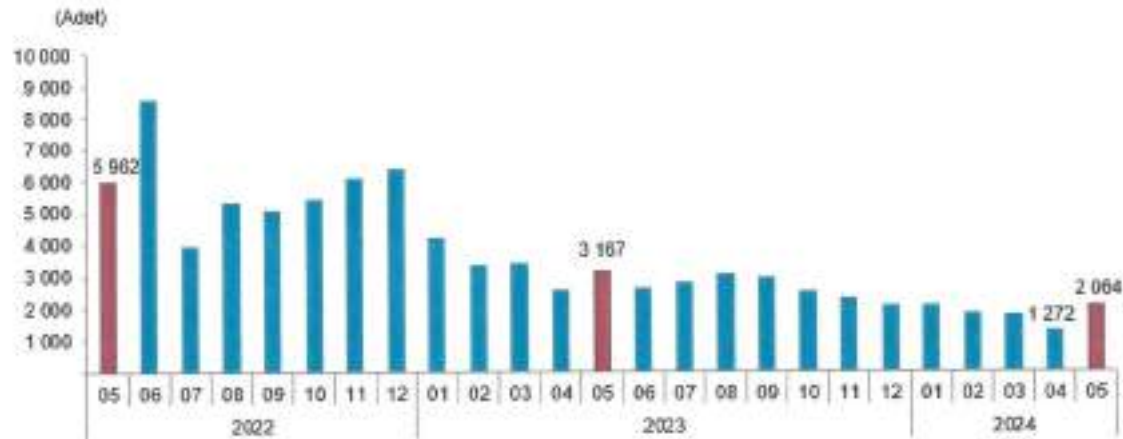
Satış durumuna göre konut satışı, Mayıs 2024



Yabancılara Mayıs ayında 2 bin 64 konut satışı gerçekleşti.

Yabancılara yapılan konut satışları Mayıs ayında bir önceki yılın aynı ayına göre %34,8 azalarak 2 bin 64 oldu. Mayıs ayında toplam konut satışları içinde yabancılara yapılan konut satışının payı %1,9 olarak gerçekleşti. Yabancılara yapılan konut satış sayısının en fazla olduğu iller sırasıyla 797 ile Antalya, 668 ile İstanbul ve 164 ile Mersin oldu.

Yabancılara yapılan konut satışı, Mayıs 2024



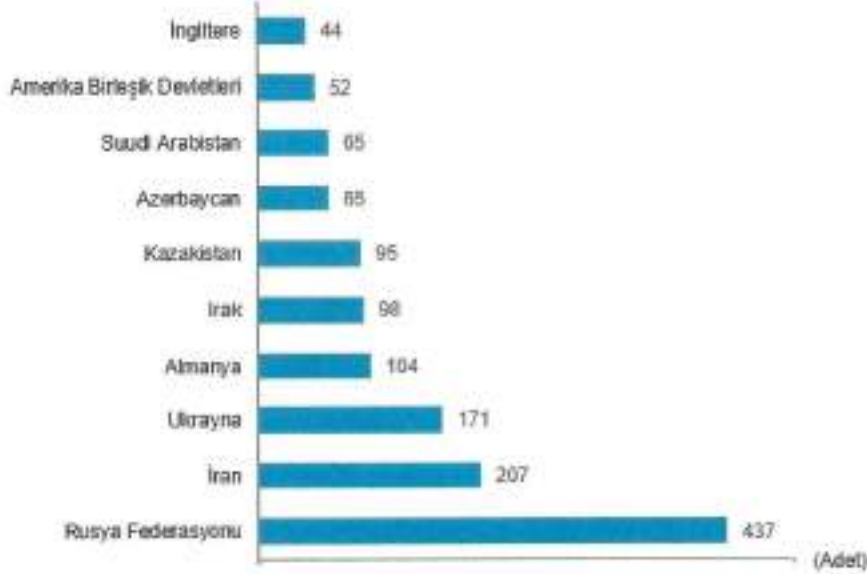
Yabancılara yapılan konut satışları Ocak-Mayıs döneminde bir önceki yılın aynı dönemine göre %45,8 azalarak 9 bin 21 oldu.

2024/ASCEGYO-013

Ülke uyruklarına göre en çok konut satışı Rusya Federasyonu vatandaşlarına yapıldı.

Mayıs ayında ülke uyruklarına göre en fazla konut satışı sırasıyla 437 ile Rusya Federasyonu, 207 ile İran ve 171 ile Ukrayna vatandaşlarına yapıldı.

Uyruklara göre en çok konut satışı yapılan 10 ülke, Mayıs 2024



2. Ciro Endeksleri, Mayıs 2024

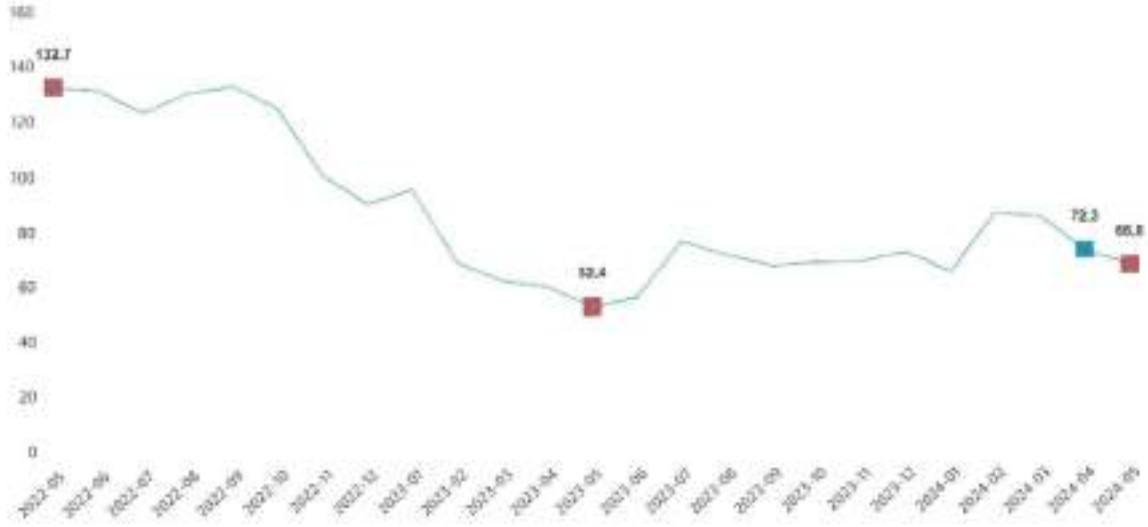
Toplam ciro yıllık %66,8 arttı.

Sanayi, inşaat, ticaret ve hizmet sektörleri toplamında ciro endeksi (2021=100), 2024 yılı Mayıs ayında yıllık %66,8 arttı.

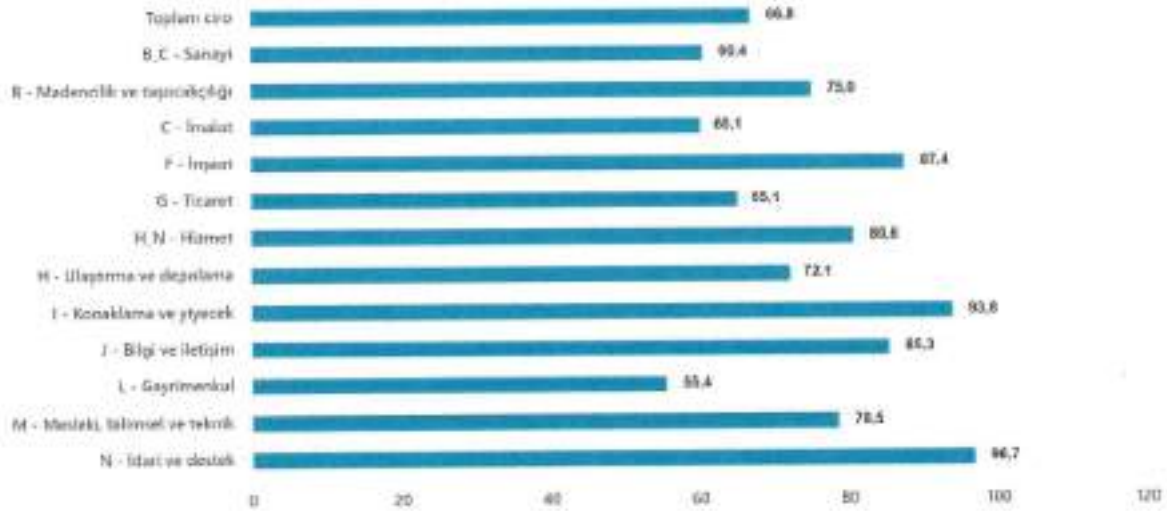
Toplam cironun alt detaylarına bakıldığında; 2024 yılı Mayıs ayında yıllık sanayi sektörü ciro endeksi %60,4 arttı, inşaat ciro endeksi %87,4 arttı, ticaret ciro endeksi %65,1 arttı, hizmet ciro endeksi %80,6 arttı.

Gayrimenkul Değerleme ve Danışmanlık A.Ş.

Toplam ciro yıllık değişim oranı(%), Mayıs 2024



Ciro endeksleri yıllık değişim oranları(%), Mayıs 2024



Gayrimenkul Değerleme ve Danışmanlık A.Ş.

Toplam ciro aylık %0,8 arttı.

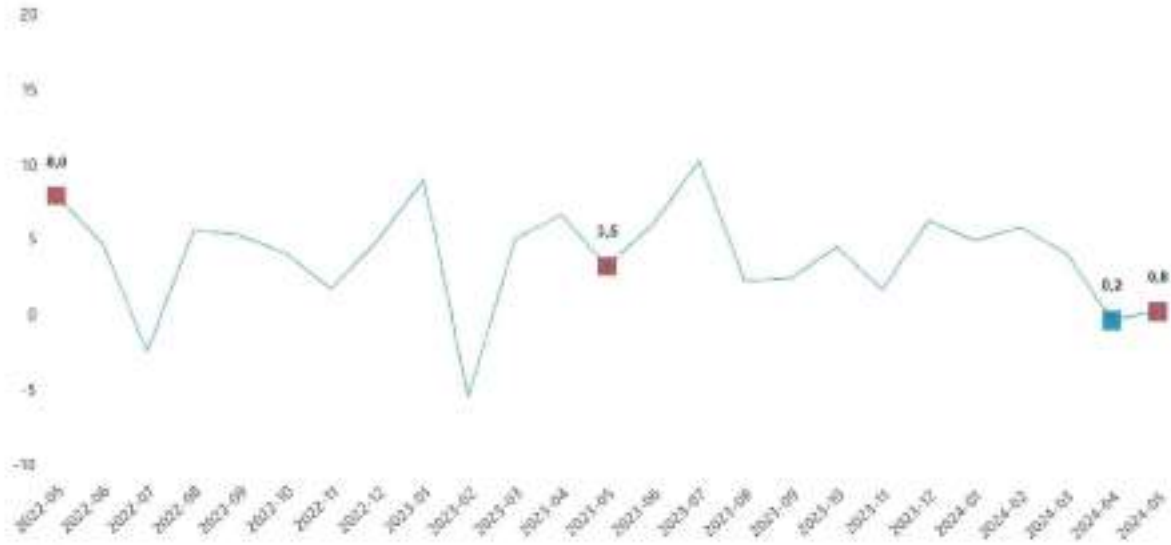
Sanayi, inşaat, ticaret ve hizmet sektörleri toplamında ciro endeksi (2021=100), 2024 yılı Mayıs ayında aylık %0,8 arttı.

Toplam cironun alt detaylarına bakıldığında; 2024 yılı Mayıs ayında aylık sanayi sektörü ciro endeksi %1,5 arttı, inşaat ciro endeksi %5,7 arttı, ticaret ciro endeksi %0,7 azaldı, hizmet ciro endeksi %3,4 arttı.

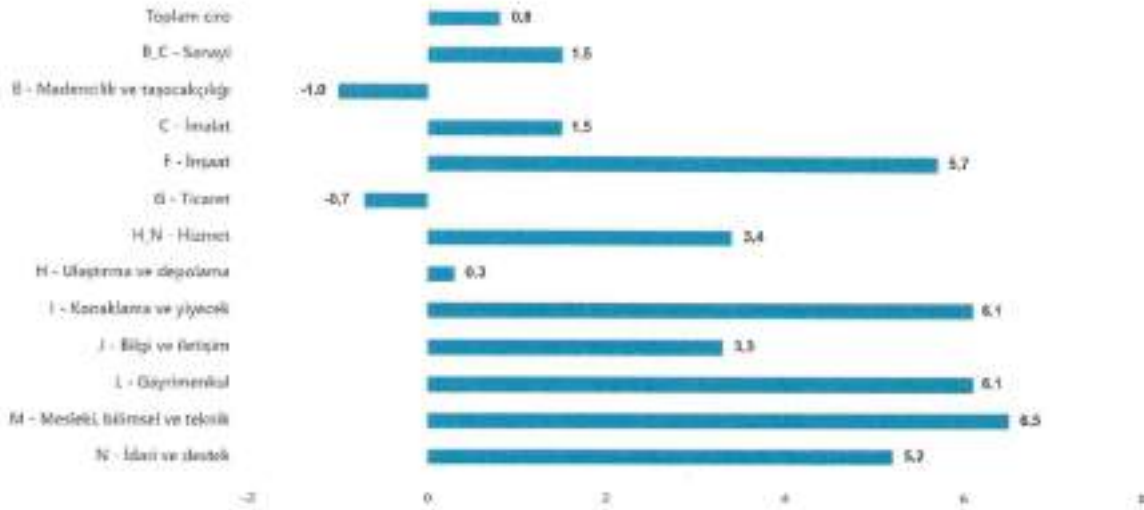
2024/ASCEGYO-013

(Handwritten signatures)

Toplam ciro aylık değişim oranı(%), Mayıs 2024



Ciro endeksleri aylık değişim oranları(%), Mayıs 2024



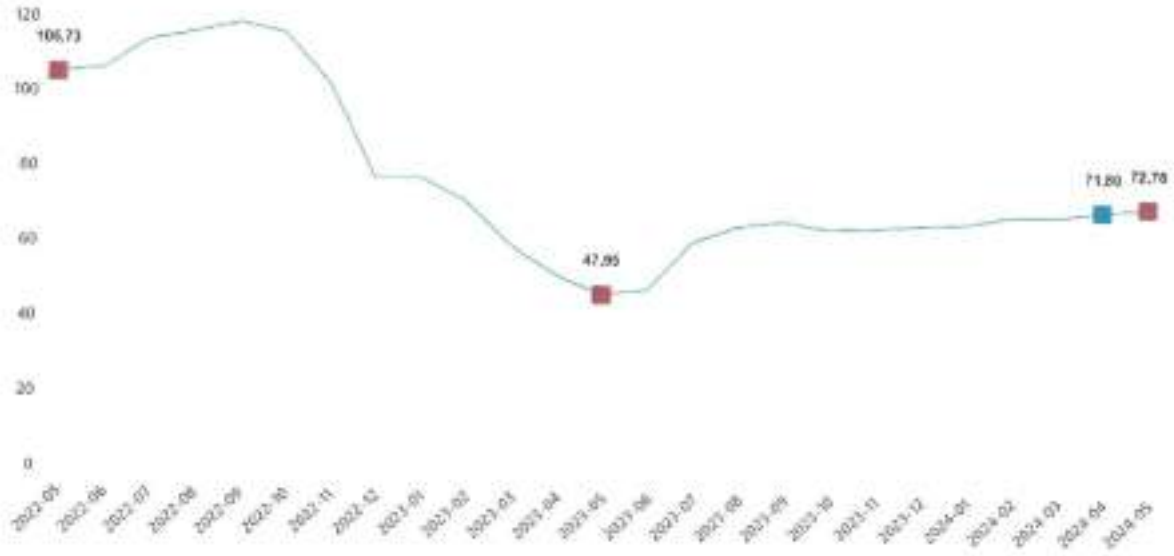
3. İnşaat Maliyet Endeksi, Mayıs 2024

İnşaat maliyet endeksi yıllık %72,78 arttı, aylık %1,11 arttı.

İnşaat maliyet endeksi, 2024 yılı Mayıs ayında bir önceki aya göre %1,11 arttı, bir önceki yılın aynı ayına göre %72,78 arttı. Bir önceki aya göre malzeme endeksi %1,25 arttı, işçilik endeksi %0,84 arttı. Ayrıca bir önceki yılın aynı ayına göre malzeme endeksi %58,75 arttı, işçilik endeksi %108,93 arttı.

2024/ASCEGYO-013

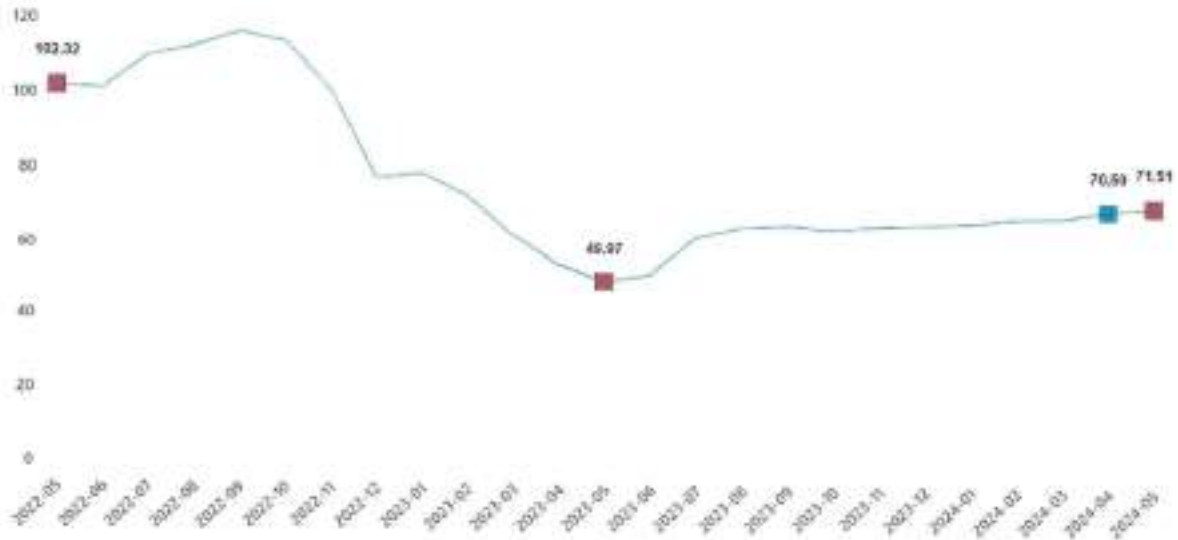
İnşaat maliyet endeksi yıllık değişim oranı(%), Mayıs 2024



Bina inşaatı maliyet endeksi yıllık %71,51 arttı, aylık %1,36 arttı.

Bina inşaatı maliyet endeksi, bir önceki aya göre %1,36 arttı, bir önceki yılın aynı ayına göre %71,51 arttı. Bir önceki aya göre malzeme endeksi %1,69 arttı, işçilik endeksi %0,75 arttı. Ayrıca bir önceki yılın aynı ayına göre malzeme endeksi %56,80 arttı, işçilik endeksi %108,25 arttı.

Bina dışı yapılar için inşaat maliyet endeksi yıllık değişim oranı(%), Mayıs 2024

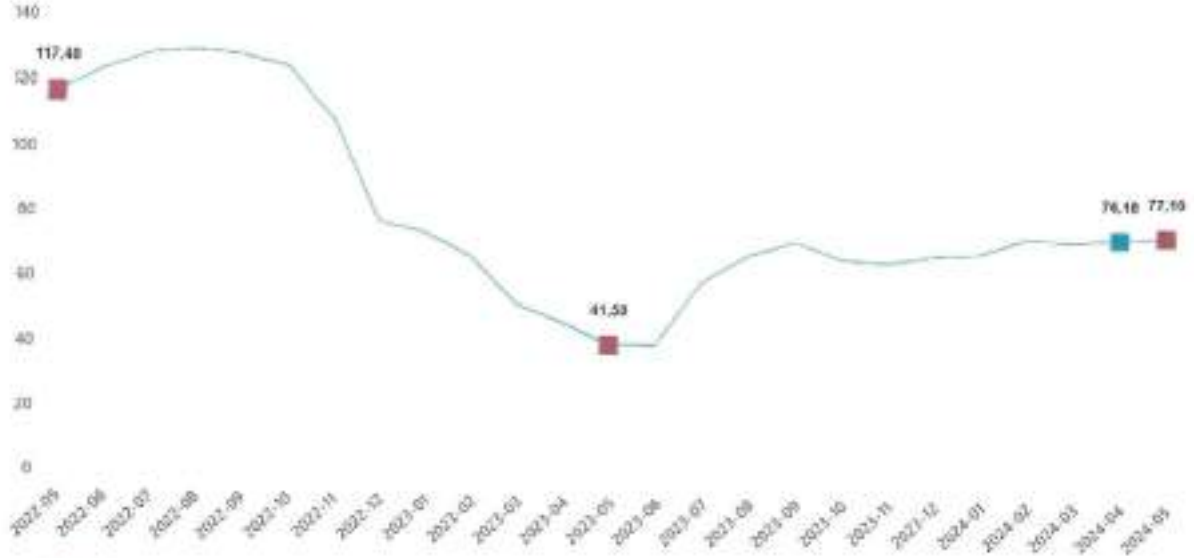


Bina dışı yapılar için inşaat maliyet endeksi yıllık %77,10 arttı, aylık %0,30 arttı.

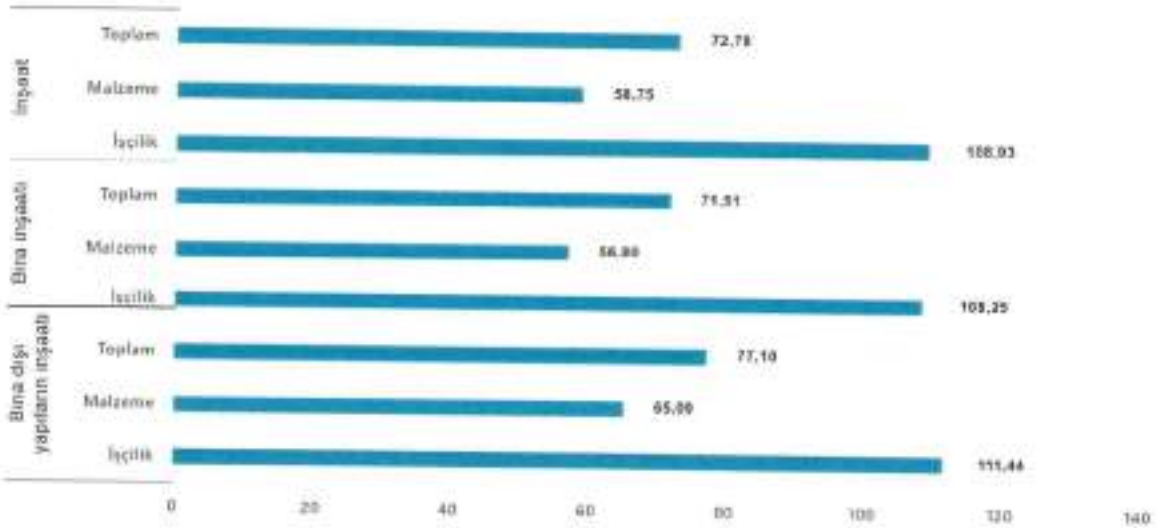
2024/ASCEGYO-013

Bina dışı yapılar için inşaat maliyet endeksi, bir önceki aya göre %0,30 arttı, bir önceki yılın aynı ayına göre %77,10 arttı. Bir önceki aya göre malzeme endeksi %0,08 azaldı, işçilik endeksi %1,17 arttı. Ayrıca bir önceki yılın aynı ayına göre malzeme endeksi %65,09 arttı, işçilik endeksi %111,44 arttı.

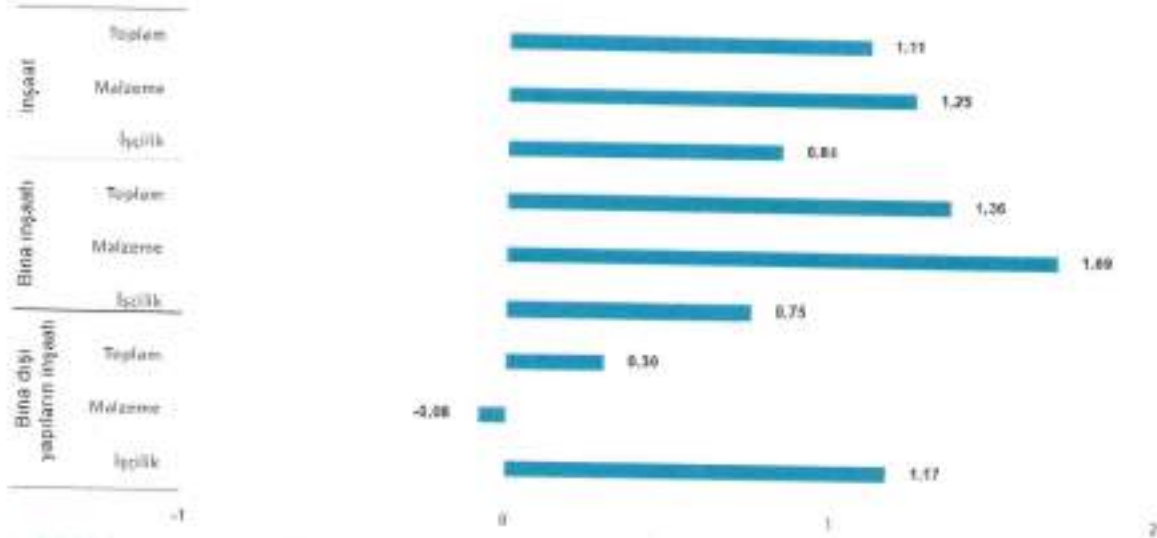
Bina dışı yapılar için inşaat maliyet endeksi yıllık değişim oranı(%), Mayıs 2024



Inşaat maliyet endeksi yıllık değişim oranları(%), Mayıs 2024



İnşaat maliyet endeksi aylık değişim oranları(%), Mayıs 2024



4. Yapı İzin İstatistikleri, I. Çeyrek: Ocak - Mart, 2024

Yapı ruhsatı verilen binaların yüzölçümü %33,4 arttı.

Bir önceki yılın aynı çeyreğine göre, 2024 yılı I. çeyreğinde belediyeler tarafından yapı ruhsatı verilen bina sayısı %19,9, daire sayısı %35,5 ve yüzölçüm %33,4 arttı.

Yapı ruhsatı verilen binaların daire sayısı ve yüzölçümü, I. Çeyrek 2024



2024/ASCEGYO-013

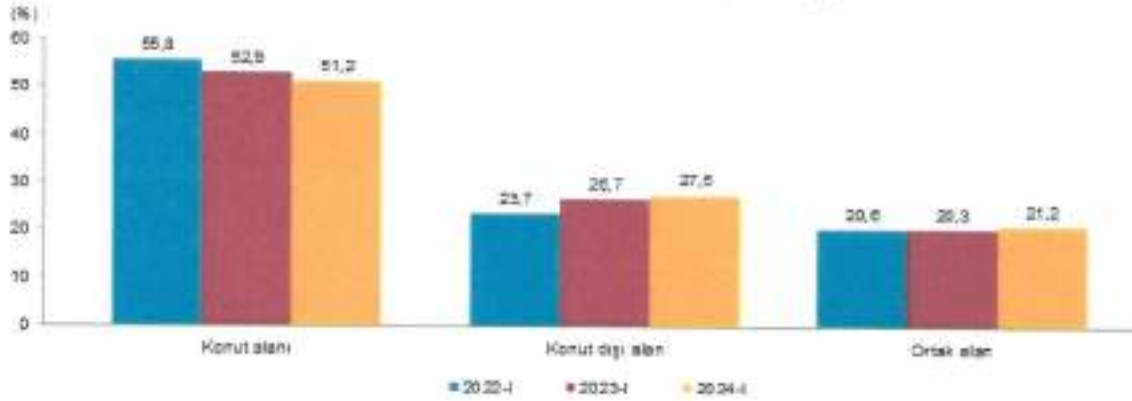
Yapı ruhsatı istatistikleri, 2022-2024

Yıl	Çeyrek	Bina sayısı	Yıllık değişim (%)	Daire sayısı	Yıllık değişim (%)	Yüzölçüm (m ²)	Yıllık değişim (%)
2022		127 903	-7,7	699 082	-3,8	146 064 754	-3,6
	I	26 135	-22,1	130 872	-25,0	27 565 638	-19,6
	II	29 090	-4,7	144 946	-8,1	30 843 617	-2,9
	III	28 318	-6,9	145 889	-2,6	32 191 728	-3,4
	IV	44 360	0,8	277 375	13,4	55 483 771	6,5
2023		139 600	9,1	855 265	22,3	167 870 341	14,9
	I	23 896	-8,6	131 805	0,7	27 027 250	-2,0
	II	31 118	7,0	192 717	33,0	39 206 992	27,1
	III	35 502	25,4	198 236	35,9	39 437 406	22,5
	IV	49 084	10,6	332 507	19,9	62 198 692	12,1
2024	I	28 662	19,9	178 596	35,5	36 065 244	33,4

Toplam yüzölçümün %51,2'si konut alanı olarak gerçekleşti.

Belediyeler tarafından 2024 yılı I. çeyreğinde yapı ruhsatı verilen binaların toplam yüzölçümü 36,1 milyon m² iken; bunun 18,5 milyon m²'si konut, 10,0 milyon m²'si konut dışı ve 7,6 milyon m²'si ise ortak kullanım alanı olarak gerçekleşti.

Yapı ruhsatına göre konut, konut dışı ve ortak alanların yüzölçüm payları, I. Çeyrek, 2022-2024

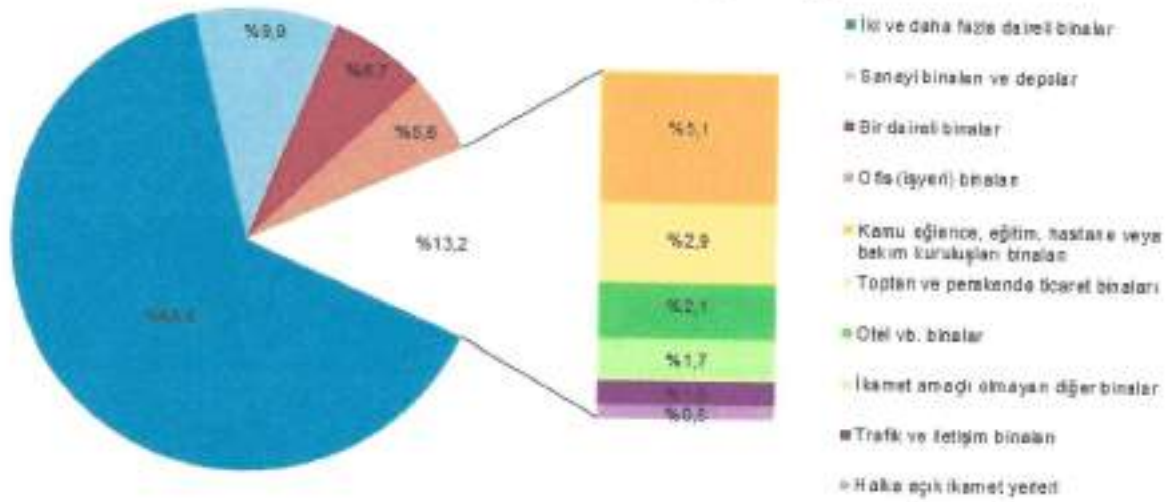


Grafikteki rakamlar, yuvarlamadan dolayı toplamı vermeyebilir.

En yüksek yüzölçüm payı %64,6 ile iki ve daha fazla daireli binaların oldu.

Belediyeler tarafından 2024 yılı I. çeyreğinde yapı ruhsatı verilen binaların kullanma amacına göre en yüksek yüzölçüm payına 23,3 milyon m² ile iki ve daha fazla daireli ikamet amaçlı binalar sahip oldu. Bunu 3,6 milyon m² ile sanayi binaları ve depolar izledi.

Yapı ruhsatı verilen binaların kullanma amaçlarına göre yüzölçümü payları, I. Çeyrek 2024



Grafikteki rakamlar, yuvarlamadan dolayı toplamı vermeyebilir.

Yapı kullanma izin belgesi verilen binaların yüzölçümü %45,3 arttı.

Bir önceki yılın aynı çeyreğine göre, 2024 yılı I. çeyreğinde belediyeler tarafından yapı kullanma izin belgesi verilen bina sayısı %41,2, daire sayısı %38,5 ve yüzölçümü %45,3 arttı.

Yapı kullanma izin belgesi verilen binaların daire sayısı ve yüzölçümü, I. Çeyrek 2024



2024/ASCEGYO-013

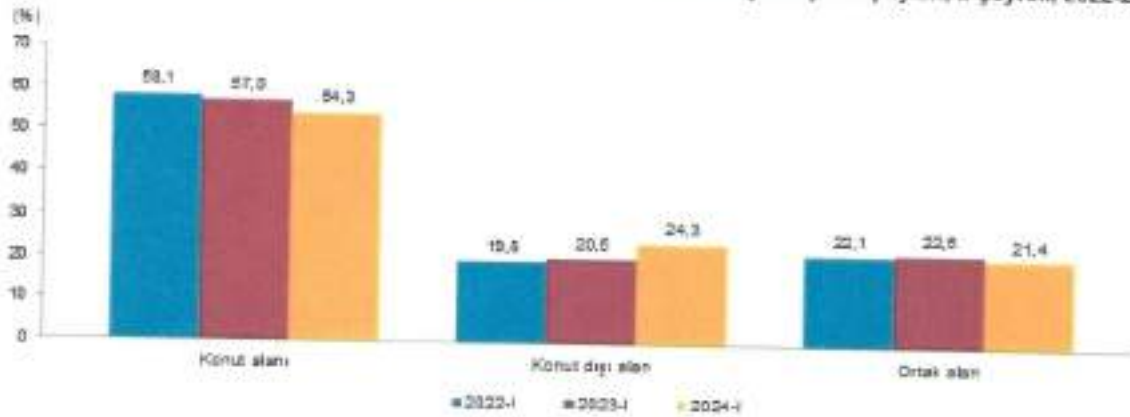
Yapı kullanma izin belgesi istatistikleri, 2022-2024

Yıl	Çeyrek	Bina sayısı	Yıllık değişim (%)	Daire sayısı	Yıllık değişim (%)	Yüzölçüm (m ²)	Yıllık değişim (%)
2022		99 172	7,7	642 327	2,5	129 032 132	1,1
	I	22 408	7,2	155 510	-2,2	30 456 510	-7,8
	II	22 992	24,2	149 526	23,0	29 493 763	21,5
	III	22 838	4,1	137 561	-0,7	27 561 081	-2,4
2023	IV	30 854	0,5	199 728	-4,0	41 520 777	-1,4
		86 790	-12,5	534 554	-16,8	107 605 849	-16,6
	I	20 214	-10,1	126 262	-18,8	25 286 516	-17,0
	II	18 032	-21,6	107 774	-27,9	21 206 270	-28,1
2024	III	19 722	-13,6	117 274	-14,7	23 721 802	-13,9
	IV	28 822	-6,6	183 244	-8,3	37 411 261	-9,9
	I	28 549	41,2	174 859	38,5	36 715 226	45,3

Toplam yüzölçümün %54,3'ü konut alanı olarak gerçekleşti.

Belediyeler tarafından 2024 yılı I. çeyreğinde yapı kullanma izin belgesi verilen binaların toplam yüzölçümü 36,7 milyon m² iken; bunun 19,9 milyon m²'si konut, 8,9 milyon m²'si konut dışı ve 7,9 milyon m²'si ise ortak kullanım alanı olarak gerçekleşti

Yapı kullanma izin belgesine göre konut, konut dışı ve ortak alanların yüzölçümü payları, I. Çeyrek, 2022-2024

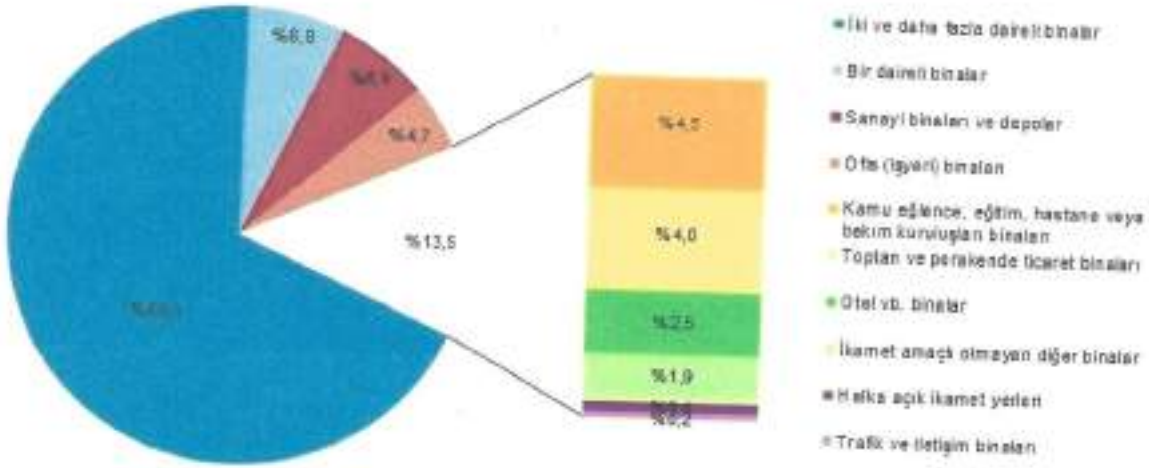


Grafikteki rakamlar, yuvarlamadan dolayı toplamı vermeyebilir.

En yüksek yüzölçüm payı %68,5 ile iki ve daha fazla daireli binaların oldu.

Belediyeler tarafından 2024 yılı I. çeyreğinde yapı kullanma izin belgesi verilen binaların kullanma amacına göre en yüksek yüzölçüm payına 25,2 milyon m² ile iki ve daha fazla daireli ikamet amaçlı binalar sahip oldu. Bunu 2,5 milyon m² ile bir daireli binalar izledi.

Yapı kullanma izin belgesi verilen binaların kullanma amacına göre yüzölçümü payları, I. Çeyrek 2024



Grafikteki rakamlar, yuvarlamadan dolayı toplamı vermeyebilir.

c. Değerleme İşlemini Olumsuz Yönde Etkileyen Veya Sınırlayan Faktörler

Olumlu Faktörler

- Bölgenin konut alanı olarak tercih edilmesi
- Şehir merkezinde olması
- Doğu bölgesinin sanayi/ticaret imarlı olması

Olumsuz Faktörler

İmar düzenlemelerinin parsel bazında bitmemiş olması (3878-8 parsel ve 4581-1 parsel)

Fırsatlar

Bölgedeki arsaların; geleceğe yönelik değer artış beklentisi

Tehditler

Makroekonomik göstergelerde gerçekleşecek bir bozulma ya da jeopolitik riskler gelecekte gayrimenkul piyasalarını olumsuz etkileyebilir.

2024/ASCEGYO-013

ç. Gayrimenkulün Fiziki, Yapısal, Teknik Ve İnşaat Özellikleri

Taşınmaz 3773-6 / 3773-7 / 3775-7 / 3878-8 / 4581-1 parseller boş arsa olup üzerinde herhangi bir yapı bulunmamaktadır. 9650/3 Parsel üzerinde gayri faal konumda sanayi yapı bulunmaktadır. Bu yapının bazı kısımları başka parseller taşıdığından , taşınmazın yıkılması bina bütünlüğünü bozacaktır. Bu sebeple bu yapı değerlendirilmede göz ardı edilecektir.

d. Varsa, Mevcut Yapıyla Veya İnşaatı Devam Eden Projeye İlgili Tespit Edilen Ruhsata Aykırı Durumlara İlişkin Bilgiler

Devam eden proje bulunmamaktadır.

e. Ruhsat Alınmış Yapılarda Yapılan Değişikliklerin 3194 Sayılı İmar Kanunu'nun 21 İnci Maddesi Kapsamında Yeniden Ruhsat Alınmasını Gerektirir Değişiklikler Olup Olmadığı Hakkında Bilgi

Değerleme konusu taşınmazlar üzerinde ruhsat almış yapı bulunmamaktadır.

f. Gayrimenkulün Değerleme Tarihi İtibarıyla Hangi Amaçla Kullanıldığı, Gayrimenkul Arsa Veya Arazi İse Üzerinde Herhangi Bir Yapı Bulunup Bulunmadığı Ve Varsa, Bu Yapıların Hangi Amaçla Kullanıldığı Hakkında Bilgi

Değerleme konusu taşınmazlar boş arsa niteliğindedir. 9650-3 Parsel üzerinde gayri faal konumda sanayi yapı bulunmaktadır. Bu yapının bazı kısımları başka parseller taşıdığından , taşınmazın yıkılması bina bütünlüğünü bozacaktır. Bu sebeple bu yapı değerlendirilmede göz ardı edilecektir.

ZEUGMA

Gayrimenkul Değerleme ve Danışmanlık A.Ş.

6. KULLANILAN DEĞERLEME YÖNTEMLERİ

a. Pazar Yaklaşımı İle Ulaşılan Sonuçlar

1. Pazar yaklaşımını açıklayıcı bilgiler, konu gayrimenkulün değerlemesi için bu yaklaşımın kullanılma nedeni

Pazar yaklaşımı varlığın, fiyat bilgisi elde edilebilir olan aynı veya karşılaştırılabilir (benzer) varlıklarla karşılaştırılması suretiyle gösterge niteliğindeki değer belirlendiği yaklaşımı ifade eder.

Aşağıda yer verilen durumlarda, pazar yaklaşımının uygulanması ve bu yaklaşıma önemli ve/veya anlamlı ağırlık verilmesi gerekli görülmektedir:

- (a) değerlendirme konusu varlığın değer esasına uygun bir bedelle son dönemde satılmış olması,
- (b) değerlendirme konusu varlığın veya buna önemli ölçüde benzerlik taşıyan varlıkların aktif olarak işlem görmesi, ve/veya
- (c) önemli ölçüde benzer varlıklar ile ilgili sık yapılan ve/veya güncel gözlemlenebilir işlemlerin söz konusu olması.

Yukarıda yer verilen durumlarda pazar yaklaşımının uygulanması ve bu yaklaşıma önemli ve/veya anlamlı ağırlık verilmesi gerekli görülmekle birlikte, söz konusu kriterlerin karşılanmadığı aşağıdaki ilave durumlarda, pazar yaklaşımı uygulanabilir ve bu yaklaşıma önemli ve/veya anlamlı ağırlık verilebilir. Pazar yaklaşımının aşağıdaki durumlarda uygulanması halinde, değerlemeyi gerçekleştiren diğer yaklaşımların uygulanıp uygulanamayacağını ve pazar yaklaşımı ile belirlenen gösterge niteliğindeki değeri pekiştirmek amacıyla ağırlıklandırılıp ağırlıklandırılmayacağını dikkate alması gerekli görülmektedir:

- (a) değerlendirme konusu varlığa veya buna önemli ölçüde benzer varlıklara ilişkin işlemlerin, pazardaki oynaklık ve hareketlilik dikkate almak adına, yeteri kadar güncel olmaması,
- (b) değerlendirme konusu varlığın veya buna önemli ölçüde benzerlik taşıyan varlıkların aktif olmamakla birlikte işlem görmesi,
- (c) pazar işlemlerine ilişkin bilgi elde edilebilir olmakla birlikte, karşılaştırılabilir varlıkların değerlendirme konusu varlıkla önemli ve/veya anlamlı farklılıklarının, dolayısıyla da sübjektif düzeltmeler gerektirme potansiyelinin bulunması,
- (d) güncel işlemlere yönelik bilgilerin güvenilir olmaması (örneğin, kulaktan dolma, eksik bilgiye dayalı, sinerji alıcılı, muvazaalı, zorunlu satış içeren işlemler vb.),
- (e) varlığın değerini etkileyen önemli unsurun varlığın yeniden üretim maliyeti veya gelir yaratma kabiliyetinden ziyade pazarda işlem görebileceği fiyat olması.

2024/ASCEGYO-013

Birçok varlığın benzer olmayan unsurlardan oluşan yapısı, pazarda birbirinin aynı veya benzeyen varlıkları içeren işlemlere ilişkin bir kanıtın genelde bulunamayacağı anlamına gelir. Pazar yaklaşımının kullanılmadığı durumlarda dahi, diğer yaklaşımların uygulanmasında pazara dayalı girdilerin azami kullanımı gerekli görülmektedir (örneğin, etkin getiriler ve getiri oranları gibi pazara dayalı değerlendirme ölçütleri).

Karşılaştırılabilir pazar bilgisinin varlığın tıpatıp veya önemli ölçüde benzeriyle ilişkili olmaması halinde, değerlemeyi gerçekleştirenin karşılaştırılabilir varlıklar ile değerlendirme konusu varlık arasında niteliksel ve niceliksel benzerliklerin ve farklılıkların karşılaştırmalı bir analizini yapması gerekir. Bu karşılaştırmalı analize dayalı düzeltme yapılmasına genelde ihtiyaç duyulacaktır. Bu düzeltmelerin makul olması ve değerlemeyi gerçekleştirenlerin düzeltmelerin gerekçeleri ile nasıl sayısalastırıldıklarına raporlarında yer vermeleri gerekir.

Değerleme konusu taşınmazlar gelir getirmeyen boş arsa vasfında olduğundan değerlendirme çalışmasında pazar yaklaşımı kullanılmıştır.

2. Fiyat bilgisi tespit edilen emsal bilgileri ve bu bilgilerin kaynağı

Emsal No	Yüzölçümü (m ²)	Hissesi/ Net Parsel (m ²)	İmar Fonks.	Yapılaşma Şartları	Satış Sunulan Değeri (TL)	Satış Sunulan Birim Değeri (TL/m ²)	İlgilisi	İletişim
Emsal 1	2.741,00	2.741,00	Sanayii	E:0,50	23.610.000,00	8.613,64	Sarıgelin Emlak	0 (535) 105 35 26
Emsal 2	4.000,00	4.000,00	Sanayii	E:0,50	44.000.000,00	11.000,00	Başan Emlak	0 (533) 926 34 85
Emsal 3	5.200,00	5.200,00	Sanayii	E:0,50	52.000.000,00	10.000,00	3A Emlak	0 (532) 175 13 67
Emsal 4	2.000,00	2.000,00	Sanayii	E:0,50	22.000.000,00	11.000,00	Başan Emlak	0 (533) 926 34 85

3. Kullanılan emsallerin sanal ortamdaki haritalarından çıkartılmış, değerlemeye konu gayrimenkule yakınlığını gösteren krokiler



4. Emsallerin nasıl dikkate alındığına ilişkin ayrıntılı açıklama, emsal bilgilerinde yapılan düzeltmeler, düzeltmelerin yapılma nedenine ilişkin detaylı açıklamalar ve diğer varsayımlar

Emsal No	Yüzölçümü (m ²)	Satış Sunulan Değeri (TL)	Gerçekçi Birim Değer (TL/m ²)	Cephe D.	Alan D.	Konum D.	Zaman D.	Yapı Yaşı D.	Şerefiye D.	Pazarlık D.	Hanzara D.	Diğer D.	Düzeltilmiş Birim Değer
Emsal 1	2.741,00	23.610.000	8.614	0%	0%	15%	0%	0%	0%	-5%	0%	0%	9.475
Emsal 2	4.000,00	44.000.000	11.000	0%	0%	0%	0%	0%	0%	-7%	0%	0%	10.230
Emsal 3	5.200,00	52.000.000	10.000	0%	0%	0%	0%	0%	0%	-5%	0%	0%	9.500
Emsal 4	2.000,00	22.000.000	11.000	0%	0%	0%	0%	0%	0%	-7%	0%	0%	10.230
Ortalama Birim Değer (TL/m²)													9.859

2024/ASCEGYO-013

Emsallerin tamamı ticaret imarlı arsalardır. Ancak emsal yapılaşma oranı 0,50 olduğundan daha düşük şerefliyeye sahiptirler.

5. Pazar yaklaşımı ile ulaşılan sonuç

Pazar yaklaşımı ile ulaşılan sonuç aşağıdaki gibidir.

Arsanın tamamının Pazar değeri:

ADA	PARSEL	Yüzölçüm (m2)	BİRİM FİYAT	DEĞERİ (TL)	HESAPLANAN DEĞER (TL)
3773	6	4.221,10	20.000,00	84.420.000,00	84.422.000,00
3773	7	2.590,85	20.000,00	51.815.000,00	51.817.000,00
3775	7	4460,87	20.000,00	89.215.000,00	89.217.400,00
3878	8	365,74	16.000,00	5.850.000,00	5.851.840,00
4581	1	1962,34	8.000,00	15.700.000,00	15.698.720,00
9650	3	5146,31	20.000,00	102.925.000,00	102.926.200,00
			TOPLAM	349.925.000,00	

ASCE GAYRİMENKUL YATIRIM ORTAKLIĞI A.Ş. hissesinin Pazar değeri:

ADA	PARSEL	ARSA DEĞERİ	PAY	PAYDA	YÜZDE	HİSSE DEĞERİ	YUVARLATILMIŞ HİSSE DEĞERİ
3773	6	84.420.000,00	1	1	100,00%	84.420.000,00	84.420.000,00
3773	7	51.815.000,00	1	1	100,00%	51.815.000,00	51.815.000,00
3775	7	89.215.000,00	1	1	100,00%	89.215.000,00	89.215.000,00
3878	8	5.850.000,00	1	1	100,00%	5.850.000,00	5.850.000,00
4581	1	15.700.000,00	227	600	37,83%	5.939.833,33	5.940.000,00
9650	3	102.925.000,00	11290	39587	28,52%	29.353.657,77	29.354.000,00
					TOPLAM		266.594.000,00

b. Maliyet Yaklaşımı İle Ulaşılan Sonuçlar

1. Maliyet yaklaşımını açıklayıcı bilgiler, konu gayrimenkulün değerlemesi için bu yaklaşımın kullanılma nedeni

Maliyet yaklaşımı, bir alıcının, gereksiz külfet doğuran zaman, elverişsizlik, risk gibi etkenler söz konusu olmadıkça, belli bir varlık için, ister satın alma, isterse yapım yoluyla edinilmiş olsun, kendisine eşit faydaya sahip başka bir varlığı elde etme maliyetinden daha fazla ödeme yapmayacağı ekonomik ilkesinin uygulanmasıyla gösterge niteliğindeki değer belirlendiği yaklaşımdır. Bu yaklaşımda, bir varlığın carl ikame maliyetinin veya yeniden üretim maliyetinin

2024/ASCEGYO-013

hesaplanması ve fiziksel bozulma ve diğer biçimlerde gerçekleşen tüm yıpranma paylarının düşülmesi suretiyle gösterge niteliğindeki değer belirlenmektedir.

Aşağıda yer verilen durumlarda, maliyet yaklaşımının uygulanması ve bu yaklaşıma önemli ve/veya anlamlı ağırlık verilmesi gerekli görülmektedir:

(a) katılımcıların değerlendirme konusu varlıkla önemli ölçüde aynı faydaya sahip bir varlığı yasal kısıtlamalar olmaksızın yeniden oluşturabilmesi ve varlığın, katılımcıların değerlendirme konusu varlığı bir an evvel kullanabilmeleri için önemli bir prim ödemeye razı olmak durumunda kalmayacakları kadar, kısa bir sürede yeniden oluşturulabilmesi,

(b) varlığın doğrudan gelir yaratmaması ve varlığın kendine özgü niteliğinin gelir yaklaşımını veya pazar yaklaşımını olanaksız kılması, ve/veya

(c) kullanılan değer esasının temel olarak ikame değeri örneğinde olduğu gibi ikame maliyetine dayanması.

Yukarıda yer verilen durumlarda maliyet yaklaşımının uygulanması ve bu yaklaşıma önemli ve/veya anlamlı ağırlık verilmesi gerekli görülmekle birlikte, söz konusu kriterlerin karşılanmadığı aşağıdaki ilave durumlarda, maliyet yaklaşımı uygulanabilir ve bu yaklaşıma önemli ve/veya anlamlı ağırlık verilebilir. Maliyet yaklaşımının aşağıdaki durumlarda uygulanması halinde, değerlemeyi gerçekleştirenin diğer yaklaşımların uygulanıp uygulanamayacağını ve maliyet yaklaşımı ile belirlenen gösterge niteliğindeki değeri pekiştirmek amacıyla ağırlıklandırılıp ağırlıklandırılmayacağını dikkate alması gerekli görülmektedir:

(a) katılımcıların aynı faydaya sahip bir varlığı yeniden oluşturmayı düşündükleri, ancak varlığın yeniden oluşturulmasının önünde potansiyel yasal engellerin veya önemli ve/veya anlamlı bir zaman ihtiyacının bulunması,

(b) maliyet yaklaşımının diğer yaklaşımlara bir çapraz kontrol aracı olarak kullanılması (örneğin, maliyet yaklaşımının, değerlemesi işletmenin sürekliliği varsayımıyla yapılan bir işletmenin tasfiye esasında daha değerli olup olmadığının teyit edilmesi amacıyla kullanılması), ve/veya

(c) varlığın, maliyet yaklaşımında kullanılan varsayımları son derece güvenilir kıfacak kadar, yeni oluşturulmuş olması.

Kısmen tamamlanmış bir varlığın değeri genellikle, varlığın oluşturulmasında geçen süreye kadar katılan maliyetleri (ve bu maliyetlerin değere katkı yapmadığını) ve katılımcıların, varlığın, tamamlandığındaki değerinden varlığı tamamlamak için gereken maliyetler ile kâr ve riske göre yapılan uygun düzeltmeler dikkate alındıktan sonraki değerine ilişkin beklentilerini yansıtacaktır.

Değerleme konusu taşınmazlar boş arsa vasfında olduğundan maliyet yaklaşımı kullanılmamıştır.

2. Arsa değerinin tespitinde kullanılan emsal bilgileri ve bu bilgilerin kaynağı, yapılan düzeltmeler, yapılan diğer varsayımlar ve ulaşılan sonuç

Maliyet yaklaşımı kullanılmamıştır.

3. Yapı maliyetleri ve diğer maliyetlerin tespitinde kullanılan bilgiler, bu bilgilerin kaynağı ve yapılan diğer varsayımlar

Maliyet yaklaşımı kullanılmamıştır.

4. Maliyet yaklaşımı ile ulaşılan sonuç

Maliyet yaklaşımı kullanılmamıştır.

c. Gelir Yaklaşımı İle Ulaşılan Sonuçlar

1. Gelir yaklaşımını açıklayıcı bilgiler, konu gayrimenkulün değerlemesi için bu yaklaşımın kullanılma nedeni

Gelir yaklaşımı, gösterge niteliğindeki değer, gelecekteki nakit akışlarının tek bir cari değere dönüştürülmesi ile belirlenmesini sağlar. Gelir yaklaşımında varlığın değeri, varlık tarafından yaratılan gelirlerin, nakit akışlarının veya maliyet tasarruflarının bugünkü değerine dayanılarak tespit edilir.

Aşağıda yer verilen durumlarda, gelir yaklaşımının uygulanması ve bu yaklaşıma önemli ve/veya anlamlı ağırlık verilmesi gerekli görülmektedir:

(a) varlığın gelir yaratma kabiliyetinin katılımcının gözüyle değeri etkileyen çok önemli bir unsur olması,

(b) değerlendirme konusu varlıkla ilgili gelecekteki gelirin miktarı ve zamanlamasına ilişkin makul tahminler mevcut olmakla birlikte, ilgili pazar emsallerinin varsa bile az sayıda olması.

Yukarıda yer verilen durumlarda gelir yaklaşımının uygulanması ve bu yaklaşıma önemli ve/veya anlamlı ağırlık verilmesi gerekli görülmekle birlikte, söz konusu kriterlerin karşılanamadığı aşağıdaki ilave durumlarda, gelir yaklaşımı uygulanabilir ve bu yaklaşıma önemli ve/veya anlamlı ağırlık verilebilir. Gelir yaklaşımının aşağıdaki durumlarda uygulanması halinde, değerlemeyi gerçekleştiren diğer yaklaşımların uygulanıp uygulanamayacağını ve gelir yaklaşımı ile belirlenen gösterge niteliğindeki değeri pekiştirmek amacıyla ağırlıklandırılıp ağırlıklandırılmayacağını dikkate alması gerekli görülmektedir:

(a) değerlendirme konusu varlığın gelir yaratma kabiliyetinin katılımcının gözüyle değeri etkileyen birçok faktörden yalnızca biri olması,

(b) değerlendirme konusu varlıkla ilgili gelecekteki gelirin miktarı ve zamanlamasına ilişkin önemli belirsizliklerin bulunması,

(c) değerlendirme konusu varlıkla ilgili bilgiye erişimsizliğin bulunması (örneğin, kontrol gücü bulunmayan bir pay sahibi geçmiş tarihli finansal tablolara ulaşabilir, ancak tahminlere/bütçelere ulaşamaz), ve/veya

(d) değerlendirme konusu varlığın gelir yaratmaya henüz başlamaması, ancak başlamasının planlanmış olması.

Gelir yaklaşımının temelini, yatırımcıların yatırımlarından getiri elde etmeyi beklentileri ve bu getirinin yatırıma ilişkin algılanan risk seviyesini yansıtmasının gerekli görülmesi teşkil eder.

Genel olarak yatırımcıların sadece sistematik risk ("pazar riski" veya "çeşitlendirmeye gidilemeyen risk" olarak da bilinir) için ek getiri elde etmeleri beklenir.

Değerleme konusu taşınmazlar gelir yaratmadığından ve yakın bir gelecekte gelir yaratmaya başlaması beklenmediğinden gelir yaklaşımı kullanılmamıştır.

2. Nakit giriş ve çıkışlarının tahmin edilmesinde kullanılan emsal bilgileri, bu bilgilerin kaynağı ve yapılan diğer varsayımlar

Gelir yaklaşımı kullanılmamıştır.

3. İndirgeme/İskonto oranının nasıl hesaplandığına ilişkin ayrıntılı açıklama ve gerekçeler

Gelir yaklaşımı kullanılmamıştır.

4. Gelir yaklaşımı ile ulaşılan sonuç

Gelir yaklaşımı kullanılmamıştır.

ç. Diğer Tespit Ve Analizler

1. Takdir edilen kira değerleri (analiz ve kullanılan veriler)

Taşınmazlar boş arsa vasıflı olup, bölgedeki benzer gayrimenkullerin mevcut hali ile kiralanmadığı tespit edilmiştir.

2. Hasılat paylaşımı veya kat karşılığı yöntemi ile yapılacak projelerde, emsal pay oranları

Taşınmaz boş arsa vasıflı olup hasılat paylaşımı veya kat karşılığı yöntemi ile bir projeye konu değildir. Dolayısı ile emsal pay oranları takdir edilmemiştir.

3. Üzerinde proje geliştirilen arsaların boş arazi ve proje değerleri

Taşınmaz / Taşınmazlar için boş arsa değerleri verilmiştir. Değerleme konusu taşınmazlar üzerinde proje geliştirilmemektedir.

2024/ASCEGYO-013

4. Boş arazi ve geliştirilmiş proje değeri analizi ve kullanılan veri ve varsayımlar ile ulaşılan sonuçlar

Proje değerlemesi yapılmamıştır. Boş arazi değerlerinin tespitinde kullanılan veri ve varsayımlar ile ulaşılan sonuçlar yukarıda açıklanmıştır.

5. En verimli ve en iyi kullanım değeri analizi

Taşınmazların üzerinde mevcut imar durumlarına göre konut / ticari alan projesi geliştirilmesinin en verimli ve en iyi kullanım şekli olduğu düşünülmektedir.

6. Müşterek veya bölünmüş kısımların değerlendirme analizi

Tapu kayıtlarındaki müşterek pay sahiplerinin değeri değerlendirme işlemi kapsamı dışında tutulmuştur.

ZEUGMA

Gayrimenkul Değerleme ve Danışmanlık A.Ş.

7. ANALİZ SONUÇLARININ DEĞERLENDİRİLMESİ VE GÖRÜŞ

a. Farklı Değerleme Yöntemleri İle Analiz Sonuçlarının Uyumlaştırılması Ve Bu Amaçla İzlenen Metotların Ve Nedenlerinin Açıklaması

Uluslararası Değerleme Standartları'nın UDS 105 Değerleme Yaklaşımı ve Yöntemleri Madde 10.4'te "Değerleme çalışmasında yer alan bilgiler ve şartlar dikkate alındığında, özellikle tek bir yöntemin doğruluğuna ve güvenilirliğine yüksek seviyede itimat duyulduğu hallerde, değerlemeyi gerçekleştirenlerin bir varlığın değerlemesi için birden fazla değerlendirme yöntemi kullanması gerekmez." denilmektedir.

Değerleme çalışmasında sadece pazar yaklaşımı kullanılmış olup, bu yöntemin doğruluğuna ve güvenilirliğine yüksek seviyede itimat duyulduğundan birden fazla yöntem kullanılmamıştır.

b. Asgari Husus Ve Bilgilerden Raporda Yer Verilmeyenlerin Neden Yer Almadıklarının Gerekçeleri

Asgari husus ve bilgilerin tamamına raporda yer verilmiştir.

c. Yasal Gereklere Yerine Getirilip Getirilmediği Ve Mevzuat Uyarınca Alınması Gereken İzin Ve Belgelerin Tam Ve Eksiksiz Olarak Mevcut Olup Olmadığı Hakkında Görüş

Değerleme konusu taşınmazlar üzerinde izin alınması gereken bir proje geliştirme faaliyeti bulunmamaktadır.

ç. Varsa, Gayrimenkul Üzerindeki Takyidat Ve İpotekler İle İlgili Görüş

Değerleme konusu taşınmazlar üzerindeki takyidatlar ve buna dair görüşlere rapor'da "Gayrimenkul İle İlgili Herhangi Bir Takyidat Veya Devredilmesine İlişkin Herhangi Bir Sınırlama Olup Olmadığı Hakkında Bilgi" başlığı altında yer verilmiştir.

d. Değerleme Konusu Gayrimenkulün, Üzerinde İpotek Veya Gayrimenkulün Değerini Doğrudan Ve Önemli Ölçüde Etkileyecek Nitelikte Herhangi Bir Takyidat Bulunması Durumları Hariç, Devredilebilmesi Konusunda Bir Sınırlamaya Tabi Olup Olmadığı Hakkında Bilgi

Değerleme konusu gayrimenkuller devredilebilmesi konusunda bir sınırlamaya tabi değildir.

e. Değerleme Konusu Arsa Veya Arazi İse, Alımından İtibaren Beş Yıl Geçmesine Rağmen Üzerinde Proje Geliştirilmesine Yönelik Herhangi Bir Tasarrufta Bulunulup Bulunulmadığına Dair Bilgi

Değerleme konusu arsa vasıflı taşınmaz, gayrimenkul yatırım ortaklığı portföyüne alımından itibaren beş yıllık süre geçmemiştir..

f. Değerleme Konusu Üst Hakkı Veya Devre Mülk Hakkı İse, Üst Hakkı Ve Devre Mülk Hakkının Devredilebilmesine İlişkin Olarak Bu Hakları Doğuran Sözleşmelerde Özel Kanun Hükümlerinden Kaynaklananlar Hariç Herhangi Bir Sınırlama Olup Olmadığı Hakkında Bilgi

Değerleme konusu üst hakkı veya devremülk hakkı değildir.

g. Gayrimenkulün Portföye Alınmasında Herhangi Bir Sakınca Olup Olmadığı Hakkında Görüş

Sermaye Piyasası Kurulu'nun III-48.1 sayılı Gayrimenkul Yatırım Ortaklıklarına İlişkin Esaslar Tebliği'nin 22. maddesinin birinci fıkrasının (a) bendi arsa ve arazilerin portföye alınmasına izin vermektedir. Aynı fıkranın (c) bendine göre gayrimenkul yatırım ortaklıkları portföylerine ancak üzerinde ipotek bulunmayan veya gayrimenkulün değerini doğrudan ve önemli ölçüde etkileyecek nitelikte herhangi bir takyidat şerhi olmayan gayrimenkuller ile gayrimenkule dayalı haklar dahil edilebilir. Ayrıca anılan fıkranın (j) bendinde göre gayrimenkul yatırım ortaklıkları herhangi bir şekilde, devredilebilmesi konusunda bir sınırlamaya tabi olan varlıklara ve haklara yatırım yapamazlar.

Değerleme konusu taşınmaz boş arsa olup, 9650-3 parselin tapu kayıtlarında bulunan "teferruat listesinin" gayrimenkulün değerine veya devredilebilmesine bir olumsuz etkisi bulunmamaktadır. Bu bağlamda, taşınmazın gayrimenkul yatırım ortaklığı portföyüne alınmasında bir sakınca bulunmamaktadır.

8. SONUÇ

a. Sorumlu Değerleme Uzmanının Sonuç Cümlesi

Değerleme uzmanının raporda belirttiği tüm analiz, çalışma ve hususlara katılıyorum.

- Bu rapor ilgili Sermaye Piyasası Mevzuatı hükümlerine göre hazırlanmıştır.
- Taşınmaz Sermaye Piyasası Mevzuatı çerçevesinde gayrimenkul yatırım ortaklığı portföyünde "Arsa" başlığı altında bulunmasında herhangi bir sakınca olmadığı görüş ve kanaatindeyiz.
- KDV oranları güncel mevzuat doğrultusunda kullanılmıştır.
- Bu sayfa, bu değerlendirme raporunun ayrılmaz parçası olup bağımsız kullanılamaz.
- Rapor kopyalarının kullanımları halinde ortaya çıkabilecek sonuçlardan şirketimiz sorumlu değildir.

b. Nihai Değer Takdiri

Değerleme konusu taşınmazlar için takdir edilen nihai değerler aşağıdaki gibidir:

ASCE GAYRİMENKUL YATIRIM ORTAKLIĞI A.Ş. Hissesi için;

Rapor tarihine göre taşınmazın KDV'siz ve KDV'li değeri.	
KDV'siz Değeri	KDV'li Değeri (% 10)
266.594.000,00 TL	293.253.400,00 TL.

RAPORU HAZIRLAYANLAR		
DEĞERLEME UZMANI	KONTROL	SORUMLU DEĞERLEME UZMANI
Ö.Fatih AKYURT (SPK Lisans No:400582)	Aysel ERBOĞA (SPK Lisans No:401179)	Ö.Fatih AKYURT (SPK Lisans No:400582)

ZEUGMA Gayrimenkul Değerleme ve Danışmanlık A.Ş.

0312 215 12 05-46-47-48 Faks: 0312 215 12 05
 Değirmençiçi Mah. Doktor Emin Kökçele Cad.
 No:20 Vokülür - Fatih/İstanbul
 Kat:4 Daire 402 Kat: Daire 402
 Şişli/İstanbul / GAZİANTEP
 Gaziantep V. D. No: 998/ 071/ 5411

2024/ASCEGYO-013